

Cauvaldor

PLUIH

**PLAN LOCAL D'URBANISME INTERCOMMUNAL
TENANT LIEU DE PROGRAMME LOCAL DE L'HABITAT**

DOSSIER ARRETE LE 22 avril 2024

EMPLACEMENTS RESERVES

SOMMAIRE

SOMMAIRE.....	2	14 CRESENSAC-SARRAZAC.....	79
1 DEFINITION ET PRESENTATION DU DOCUMENT.....	4	15 CUZANCE.....	87
2 BALADOU.....	5	16 ESTAL.....	100
3 BELMONT-BRETENOUX.....	9	17 FLOIRAC.....	101
4 BETAILLE.....	14	18 GIGNAC.....	115
5 BRETENOUX.....	31	19 GIRAC.....	130
6 BIARS-SUR-CERE.....	34	20 GLANES.....	134
7 CAHUS.....	35	21 GRAMAT.....	140
8 CALES.....	38	22 GAGNAC-SUR-CERE.....	148
9 CARENNAC.....	39	23 LACAVE.....	150
10 CARLUCET.....	60	24 LACHAPELLE-AUZAC.....	159
11 CAVAGNAC.....	68	25 LADIRAT.....	163
12 CONDAT.....	72	26 LANZAC.....	164
13 CORNAC.....	76	27 LAVAL-DE-CERE.....	172
		28 LAVERGNE.....	174
		29 LE BASTIT.....	176
		30 LE VIGNON-EN-QUERCY.....	177

31 LOUPIAC	182	45 SAIGNES	225
32 MARTEL	183	46 SAINT-CERE	226
33 MAYRAC	192	47 SAINT-DENIS-LES-MARTEL	245
34 MEYRONNE.....	194	48 SAINT-LAURENT-LES-TOURS	246
35 MIERS	195	49 SAINT-JEAN-LESPINASSE.....	259
36 MAYRINHAC-LENTOUR	198	50 SAINT-MEDARD-DE-PRESQUE	263
37 MONTVALENT.....	200	51 SAINT-MICHEL-DE-BANNIERES	265
38 PADIRAC	204	52 SAINT-MICHEL-LOUBEJOU	267
39 PAYRAC.....	205	53 SAINT-SOZY	274
40 PINSAC.....	210	54 SOUSCEYRAC-EN-QUERCY	276
41 PRUDHOMAT	212	55 THEGRA.....	292
42 PUYBRUN.....	218	56 VAYRAC.....	298
43 REILHAGUET	222		
44 RIGNAC	224		

1 | Introduction et présentation du document

Article L. 151-11 du code de l'urbanisme

Le règlement peut délimiter des terrains sur lesquels sont institués :

- 1° Des emplacements réservés aux voies et ouvrages publics dont il précise la localisation et les caractéristiques ;
- 2° Des emplacements réservés aux installations d'intérêt général à créer ou à modifier ;
- 3° Des emplacements réservés aux espaces verts à créer ou à modifier ou aux espaces nécessaires aux continuités écologiques ;
- 4° Dans les zones urbaines et à urbaniser, des emplacements réservés en vue de la réalisation, dans le respect des objectifs de mixité sociale, de programmes de logements qu'il définit ;
- 5° Dans les zones urbaines et à urbaniser, des servitudes interdisant, sous réserve d'une justification particulière, pour une durée au plus de cinq ans dans l'attente de l'approbation par la commune d'un projet d'aménagement global, les constructions ou installations d'une superficie supérieure à un seuil défini par le règlement. Ces servitudes ne peuvent avoir pour effet d'interdire les travaux ayant pour objet l'adaptation, le changement de destination, la réfection ou l'extension limitée des constructions existantes ;
- 6° Des emplacements réservés à la relocalisation d'équipements, de constructions et d'installations exposés au recul du trait de côte, en dehors des zones touchées par ce recul ;

En outre, dans les zones urbaines et à urbaniser, le règlement peut instituer des servitudes consistant à indiquer la localisation prévue et les caractéristiques des voies et ouvrages publics, ainsi que les installations d'intérêt général et les espaces verts à créer ou à modifier, en délimitant les terrains qui peuvent être concernés par ces équipements.

Les emplacements réservés du PLUiH de CAUVALDOR ont été établis selon la méthode suivante : recueil des anciens emplacements réservés pour consultation des bénéficiaire et validation de leur maintien ou non ; consultation de chaque commune dans le cadre des ateliers de zonage, d'OAP et de petits patrimoine pour relever leur projet d'emplacements réservés nouveaux.

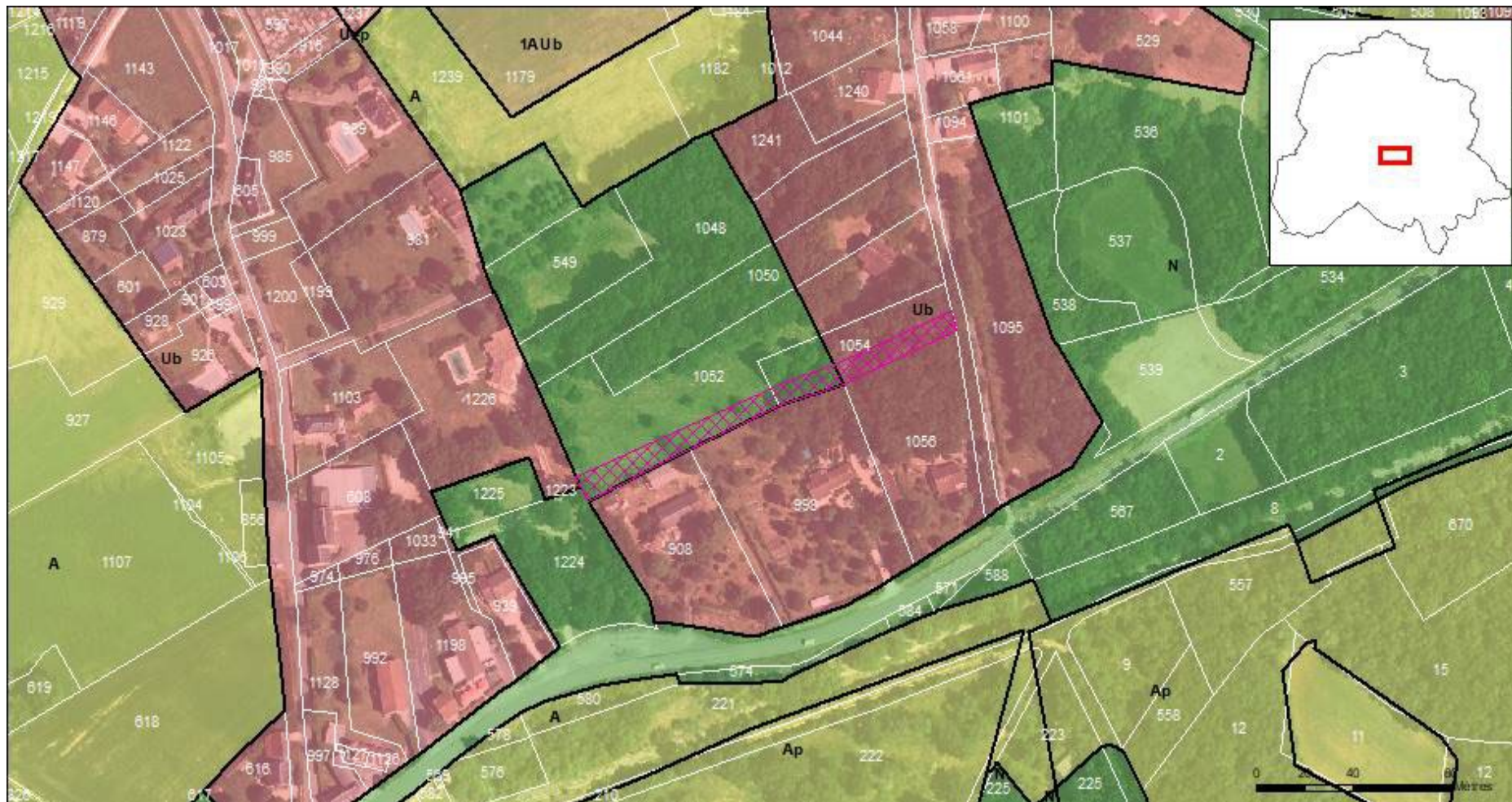
LE présent recueil de fiches expose tous les ER par commune, avec l'objet de l'ER et le bénéficiaire. Une carte localise et dimensionne l'ER avec le zonage du PLUiH et l'orthophotoplan.

2 | BALADOU

Identifiant : BAL_001 (1454 m²)

Objet : Voirie

Bénéficiaire : Commune



EMPLACEMENTS RESERVES

Identifiant : BAL_003 (3391 m²)

Objet : Réservoir de Gaillard

Bénéficiaire : SMECVD



EMPLACEMENTS RESERVES

Identifiant : BAL_004 (360 m²)

Objet : Sécurisation du carrefour

Bénéficiaire : Commune

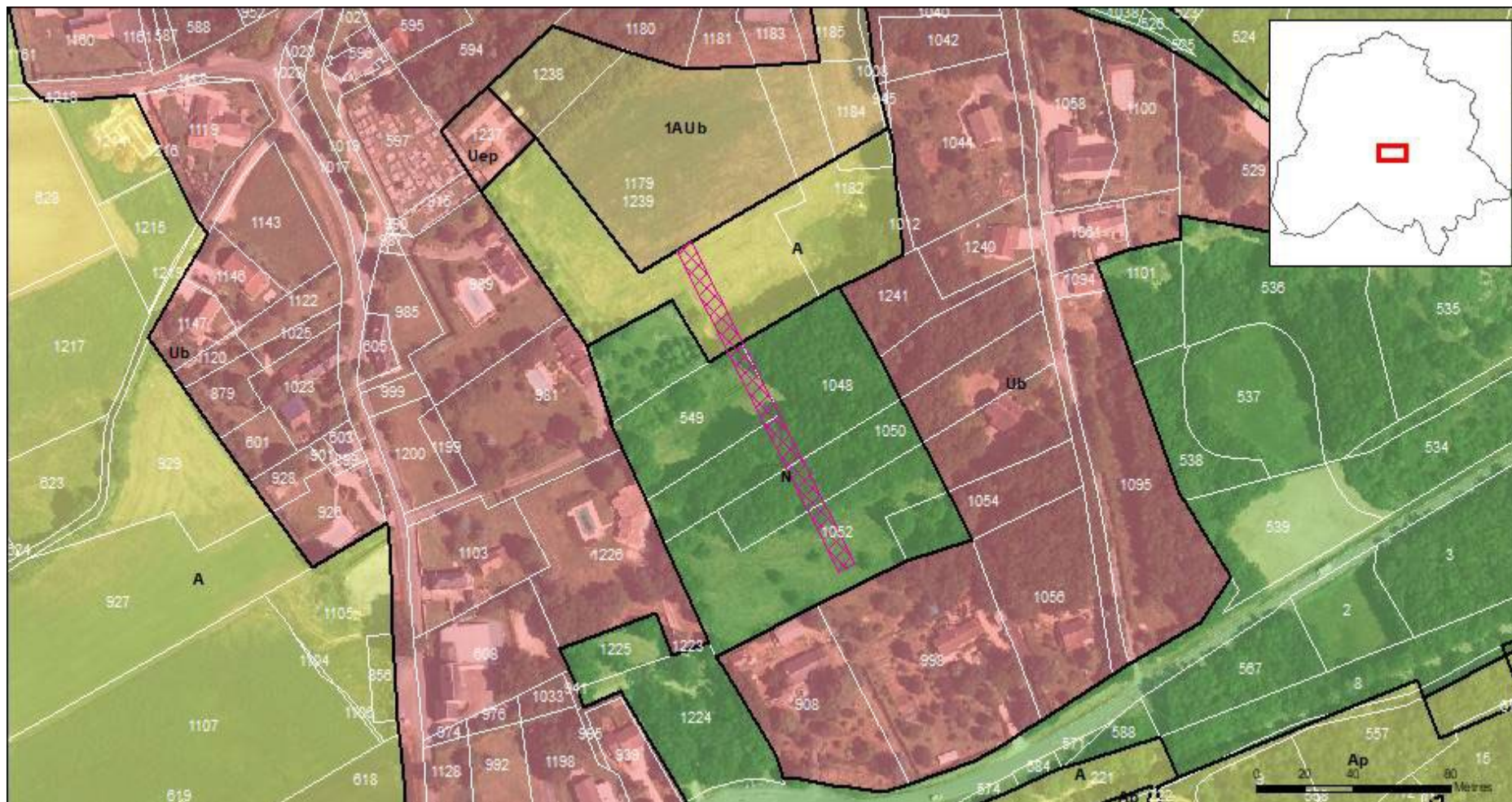


EMPLACEMENTS RESERVES

Identifiant : BAL_005 (1025 m²)

Objet : Voirie à créer pour accès à la zone AU

Bénéficiaire : Commune

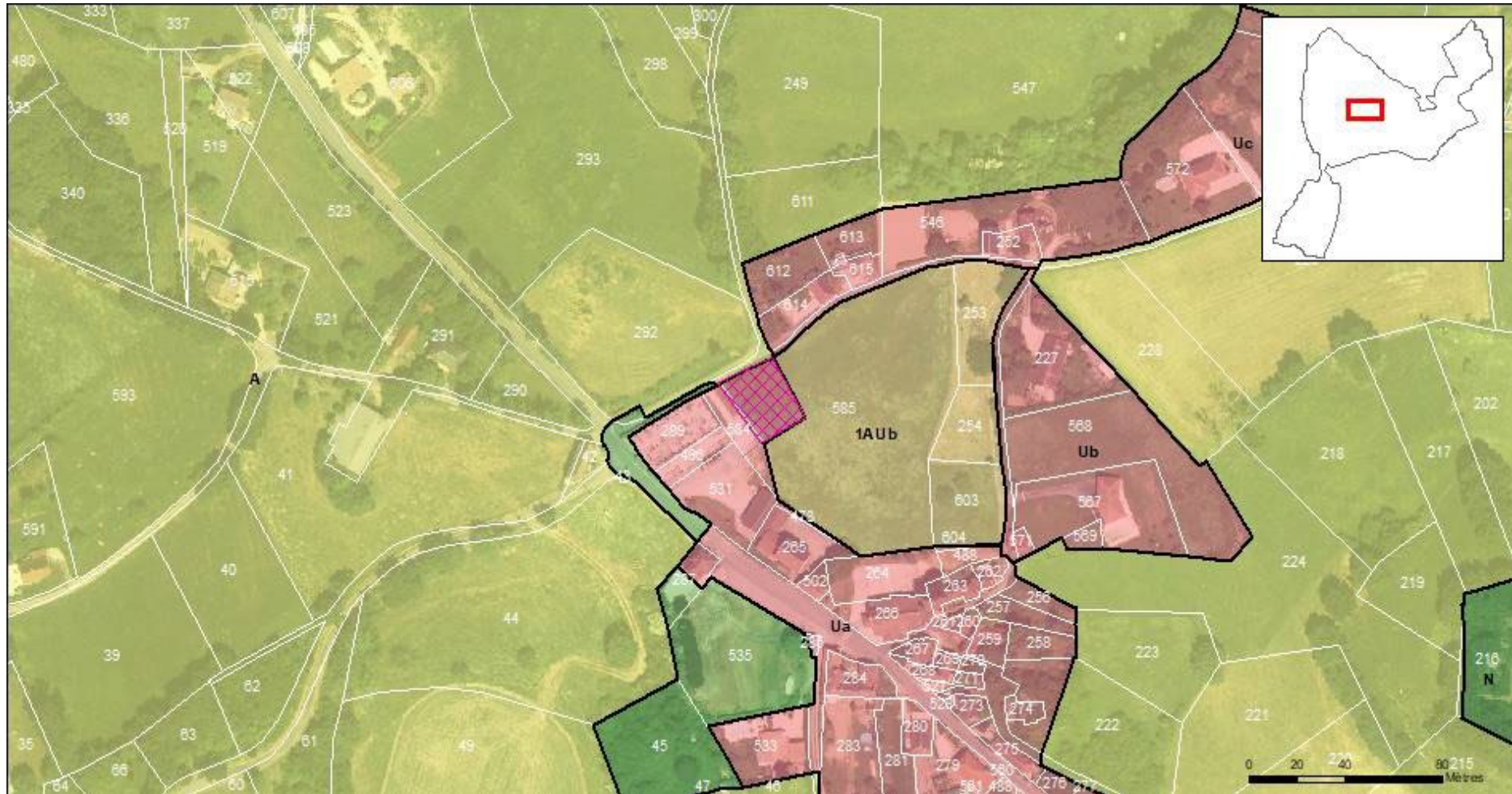


3 | BELMONT-BRETENOUX

Identifiant : BEL_001 (690 m²)

Objet : Agrandissement cimetière

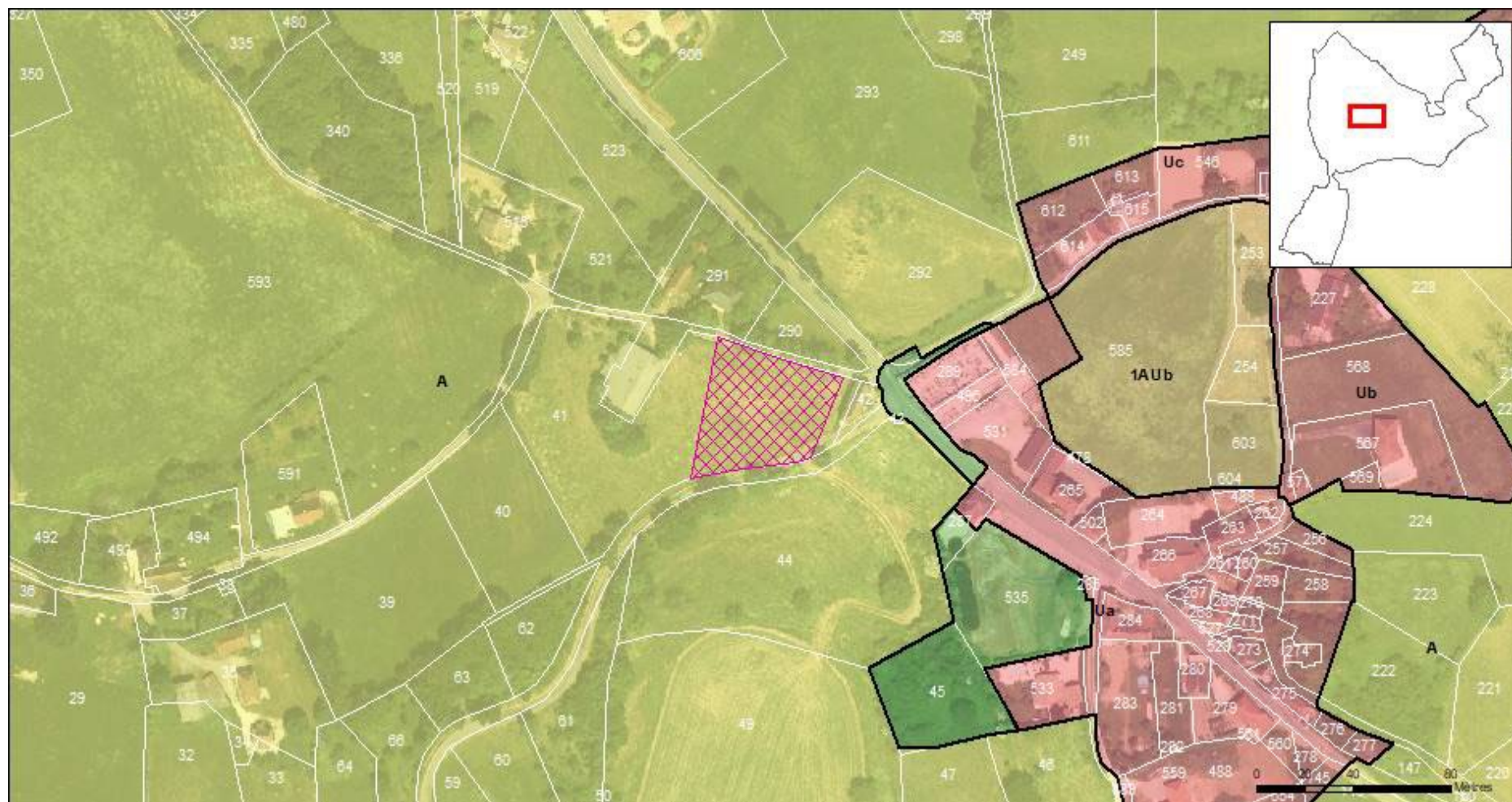
Bénéficiaire : Commune



Identifiant : BEL_002 (2317 m²)

Objet : Stationnement

Bénéficiaire : Commune



Identifiant : BEL_003 (117 m²)

Objet : Sécurisation du carrefour

Bénéficiaire : Commune

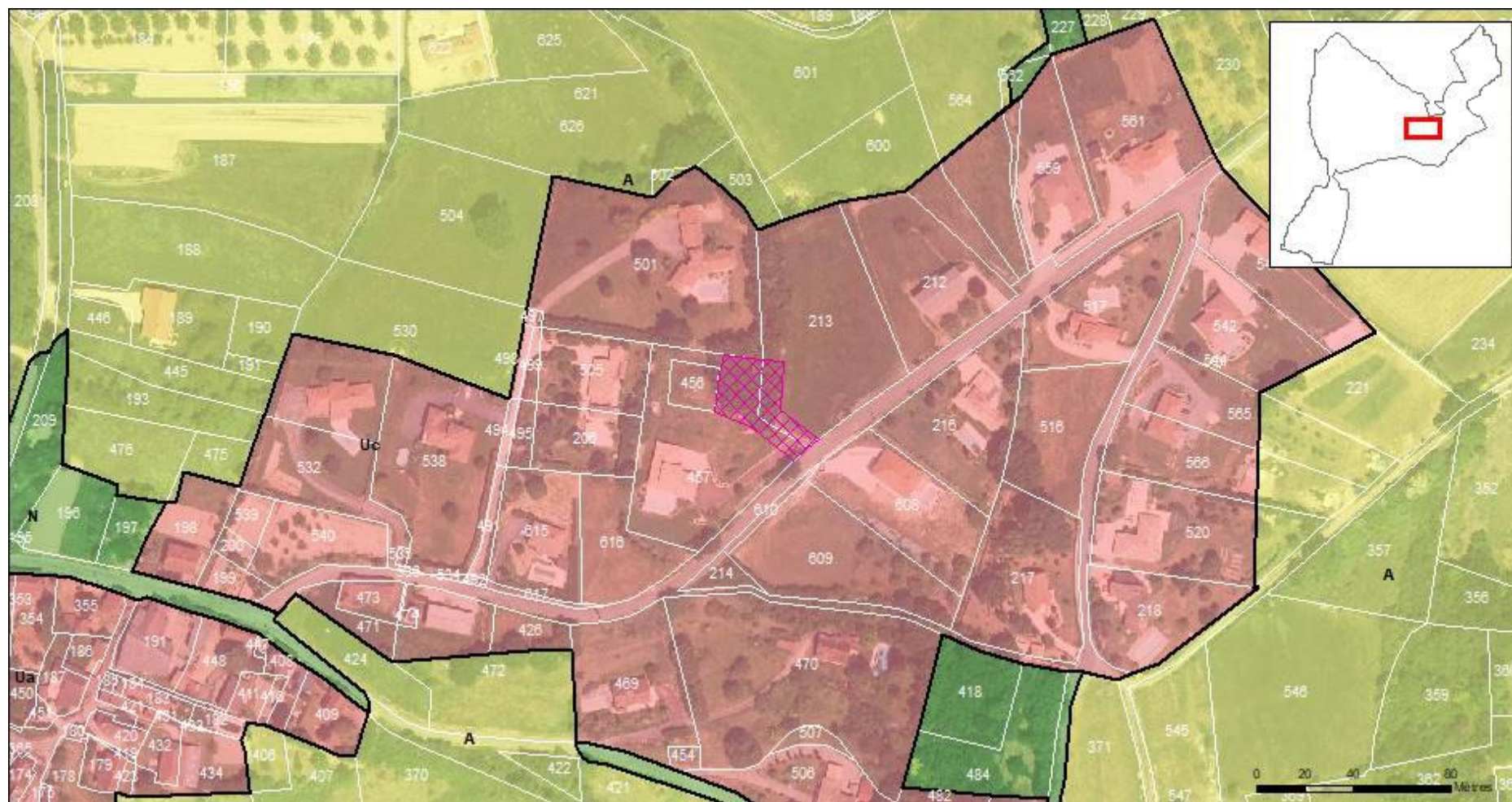


EMPLACEMENTS RESERVES

Identifiant : BEL_004 (918 m²)

Objet : Accès château d'eau

Bénéficiaire : Commune

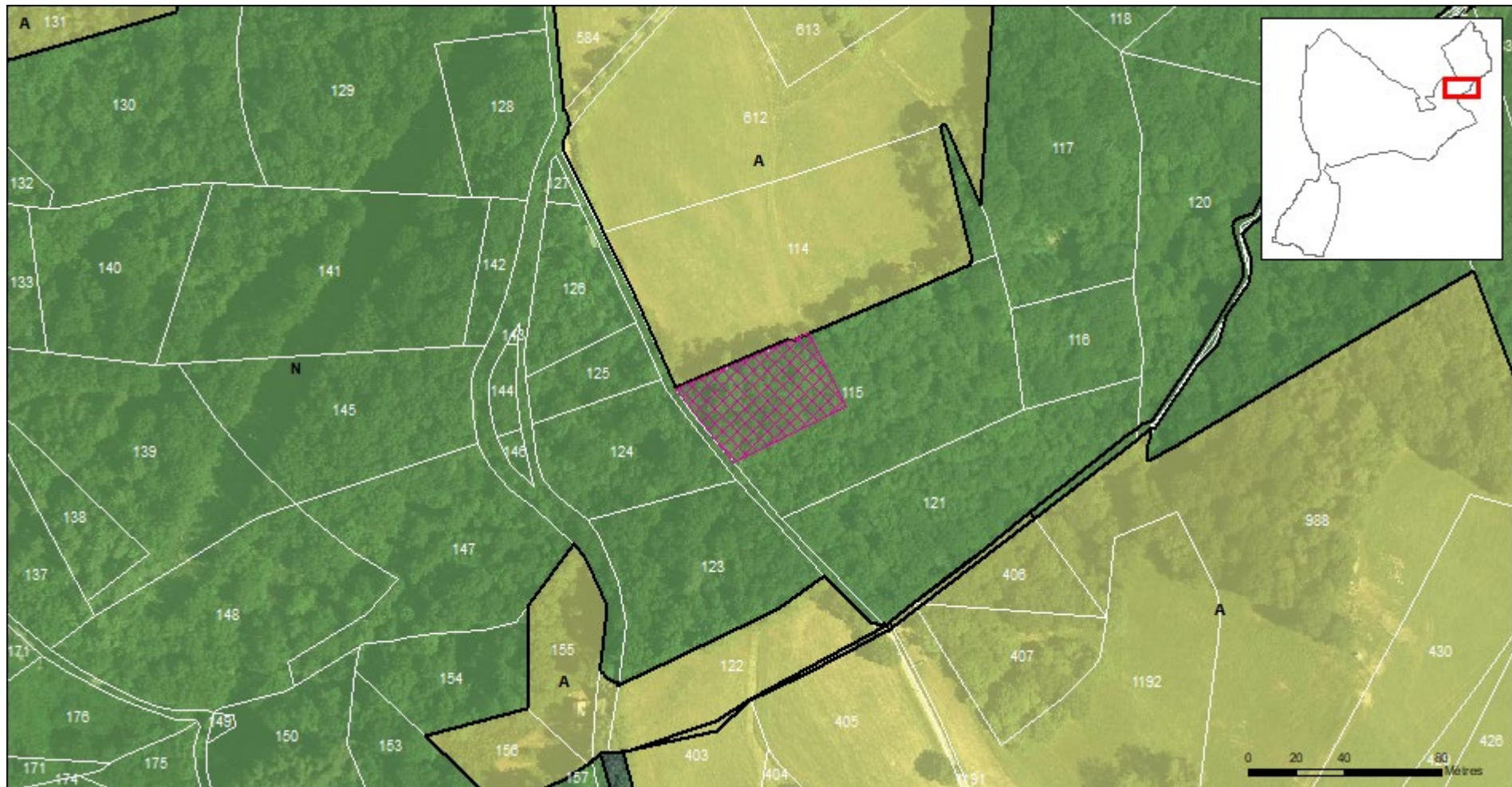


EMPLACEMENTS RESERVES

Identifiant : BEL_005 (2010 m²)

Objet : Installation d'un relais téléphonique

Bénéficiaire : Commune

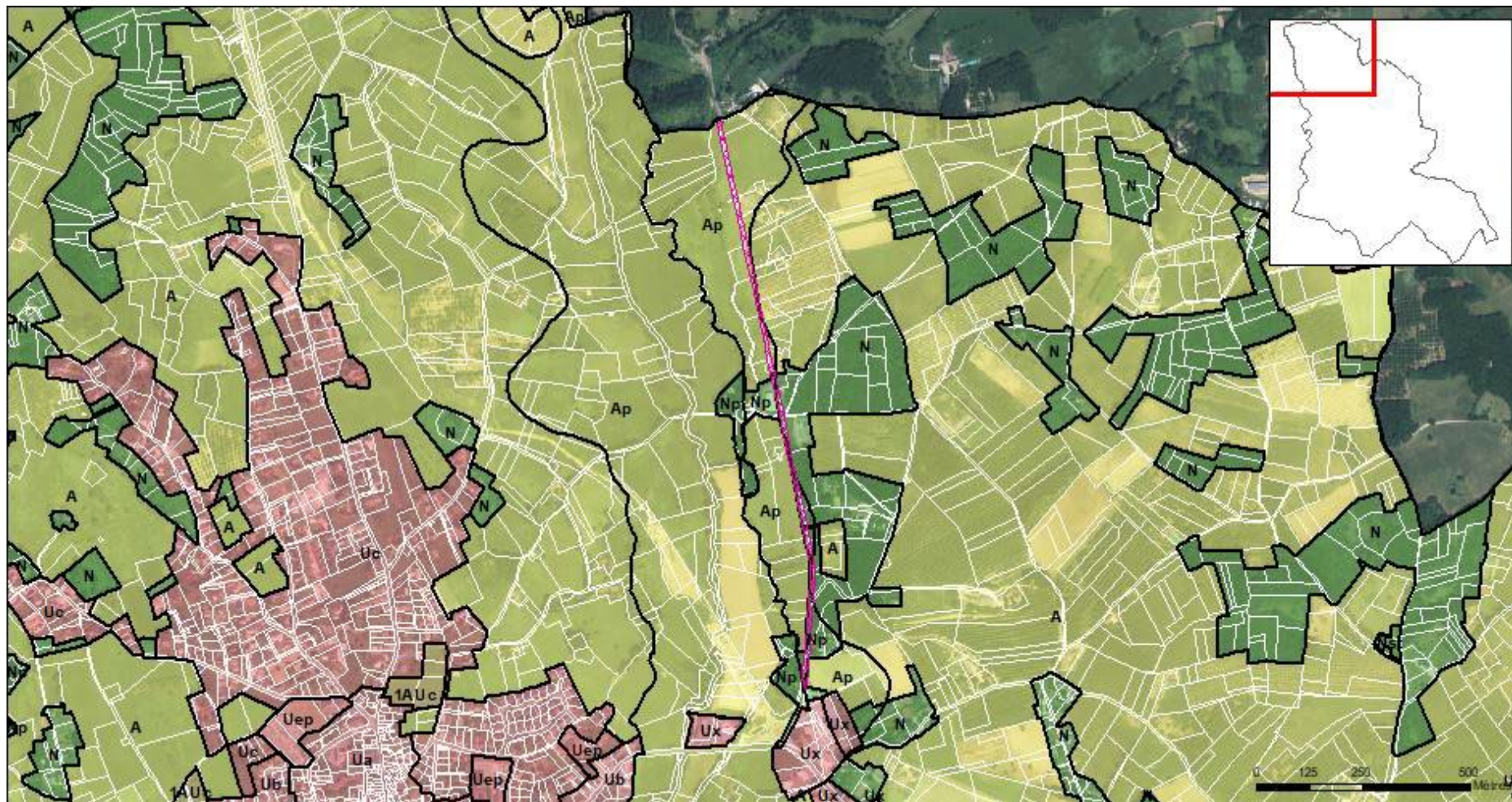


4 | BETAILLE

Identifiant : BET_001 (13778 m²)

Objet : Elargissement de la RD110

Bénéficiaire : Département



Identifiant : BET_002 (11459 m²)

Objet : Aménagement abords du Palsou

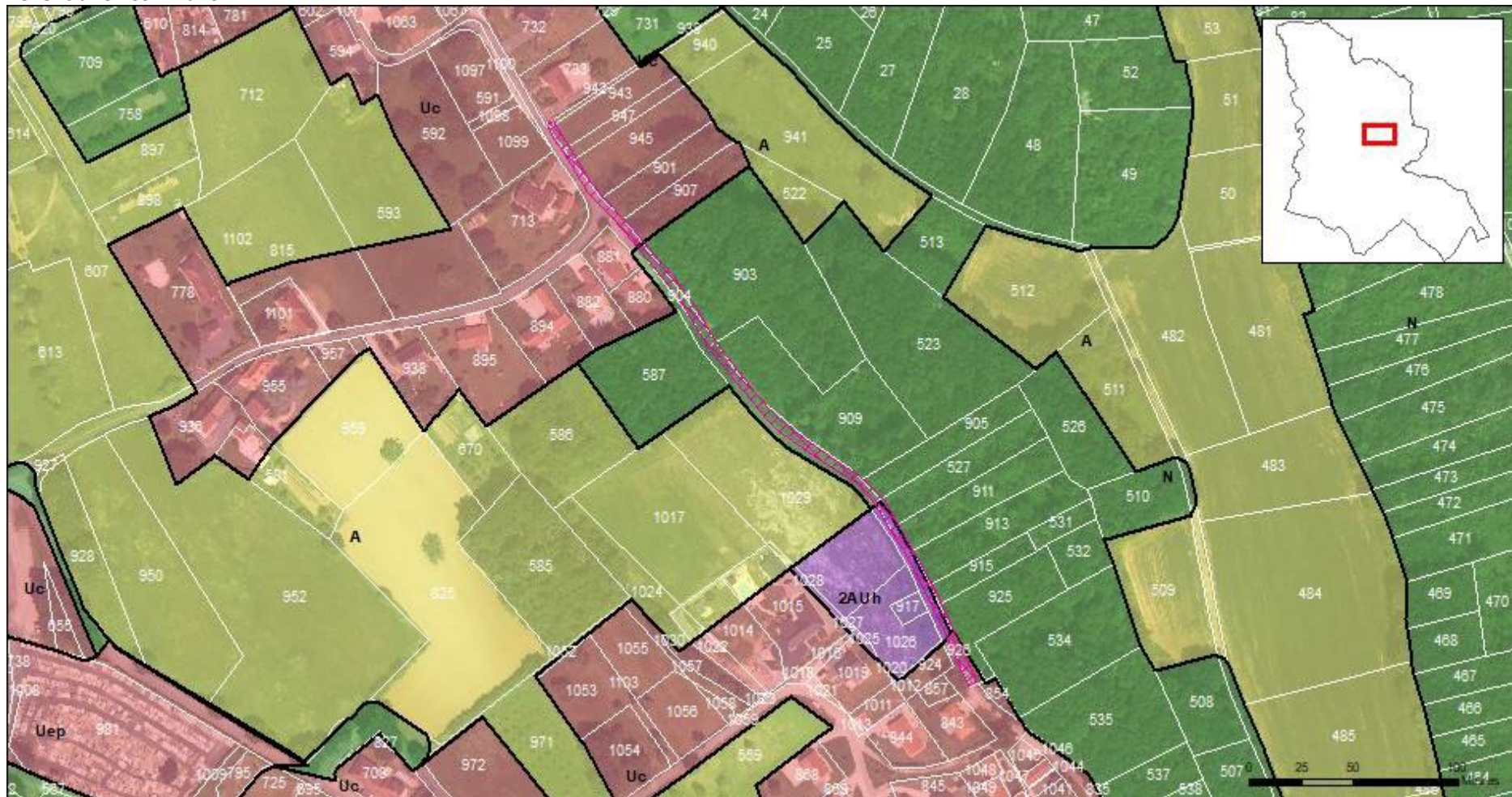
Bénéficiaire : SMDMCA/Commune



Identifiant : BET_003 (1452 m²)

Objet : Elargissement de la voie

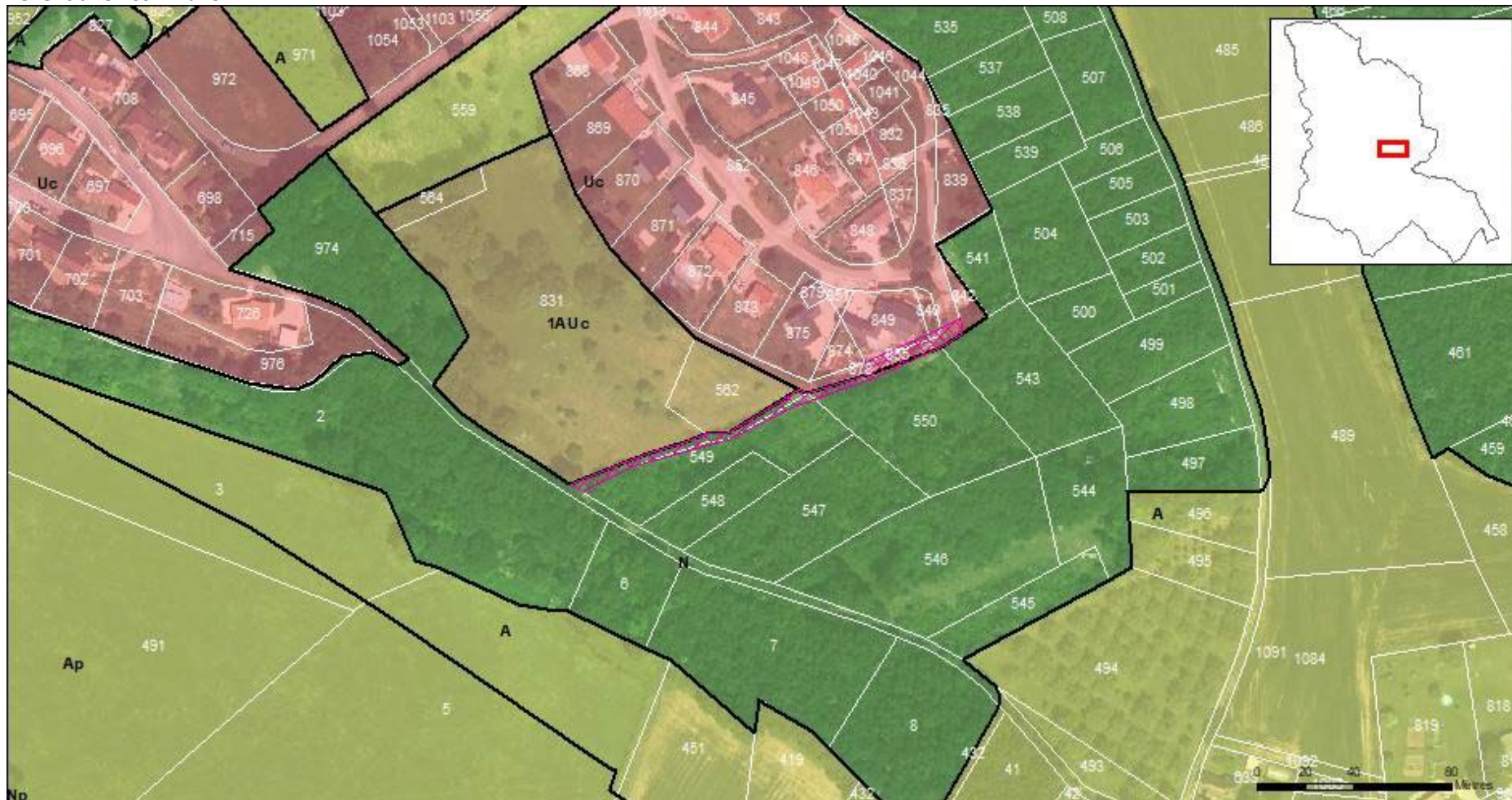
Bénéficiaire : Commune



Identifiant : BET_004 (771 m²)

Objet : Elargissement de la voie

Bénéficiaire : Commune



Identifiant : BET_005 (225 m²)

Objet : Mise en sécurité du carrefour

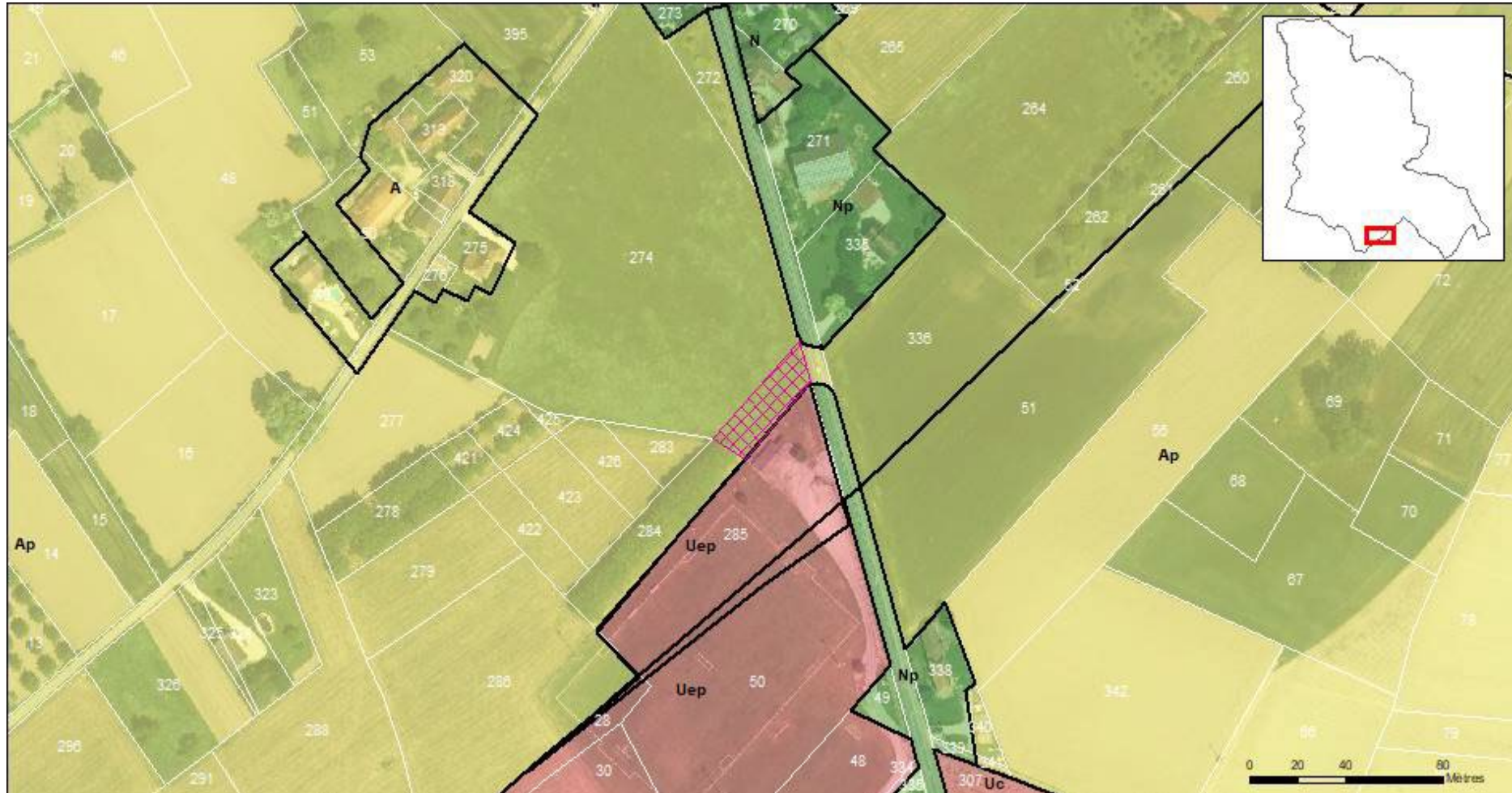
Bénéficiaire : Commune



Identifiant : BET_006 (708 m²)

Objet : Création d'un carrefour subsidiaire et d'une aire de stationnement

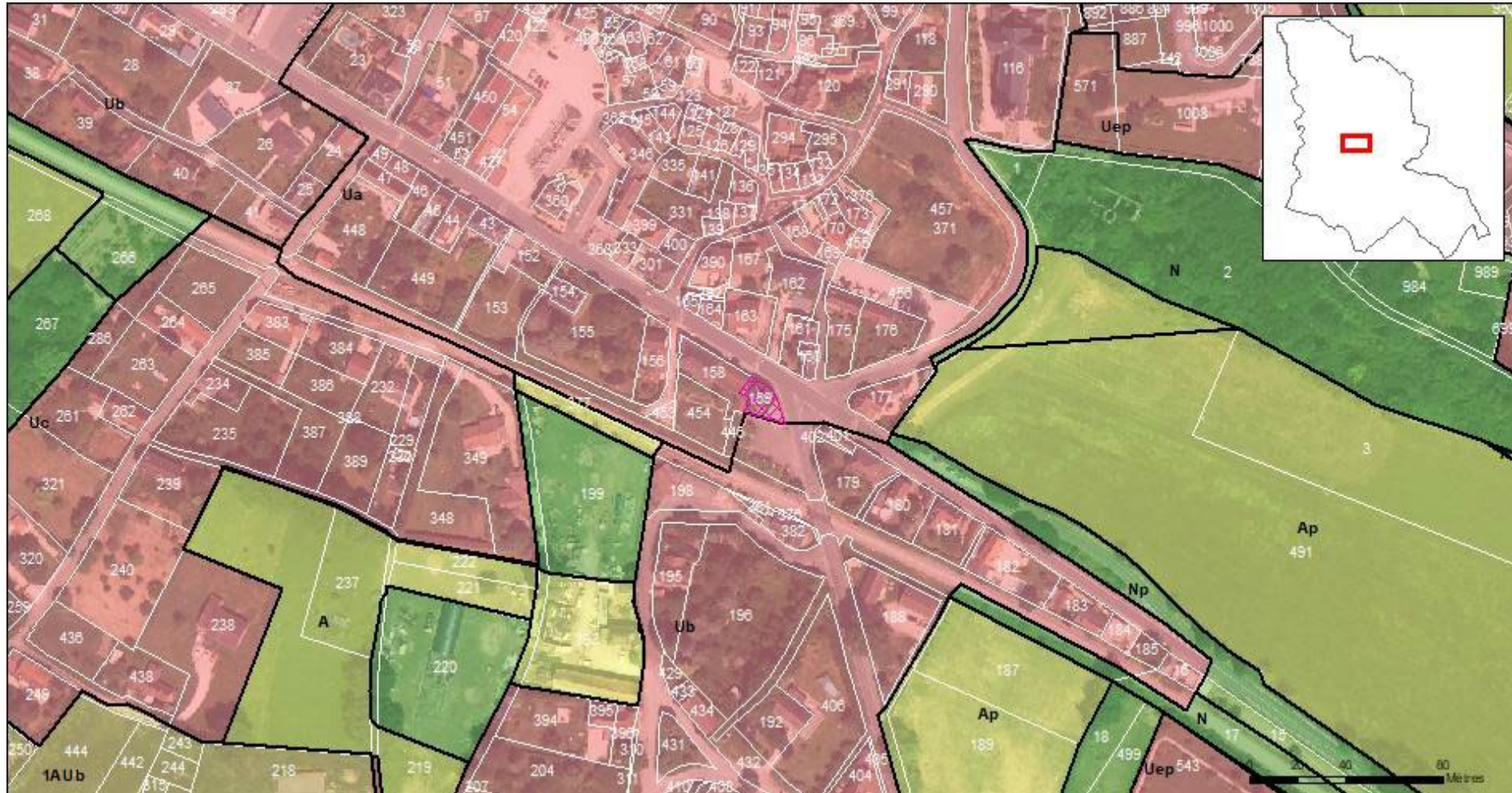
Bénéficiaire : Commune



Identifiant : BET_007 (190 m²)

Objet : Installation d'intérêt Général en continuité d'un projet municipal pour l'installation d'un commerce

Bénéficiaire : Commune



Identifiant : BET_008 (1445 m²)

Objet : Création ouvrage de défense incendie

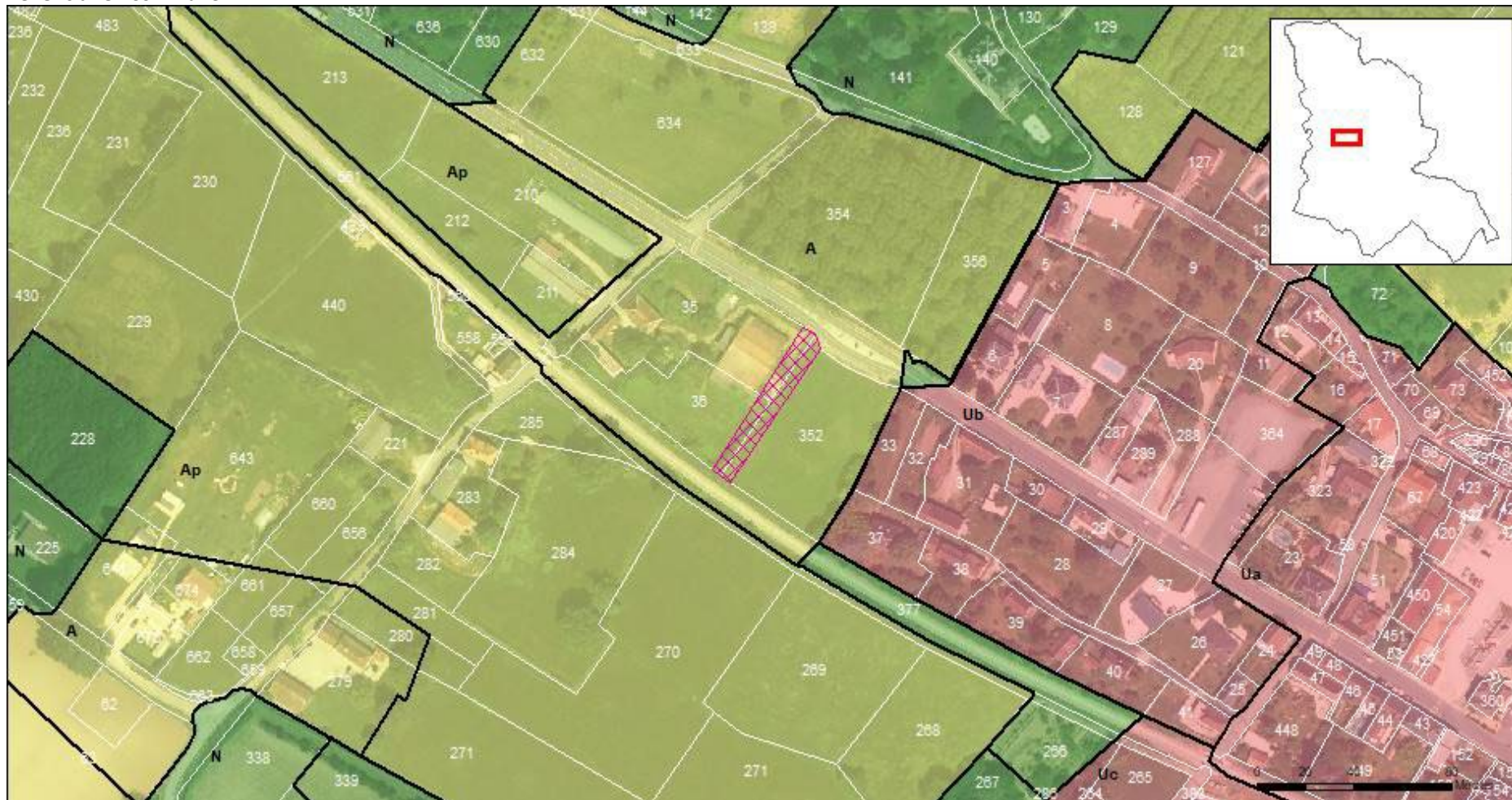
Bénéficiaire : Commune



Identifiant : BET_009 (664 m²)

Objet : Aménagement hydraulique : Ecoulement eaux pluviales RD 803

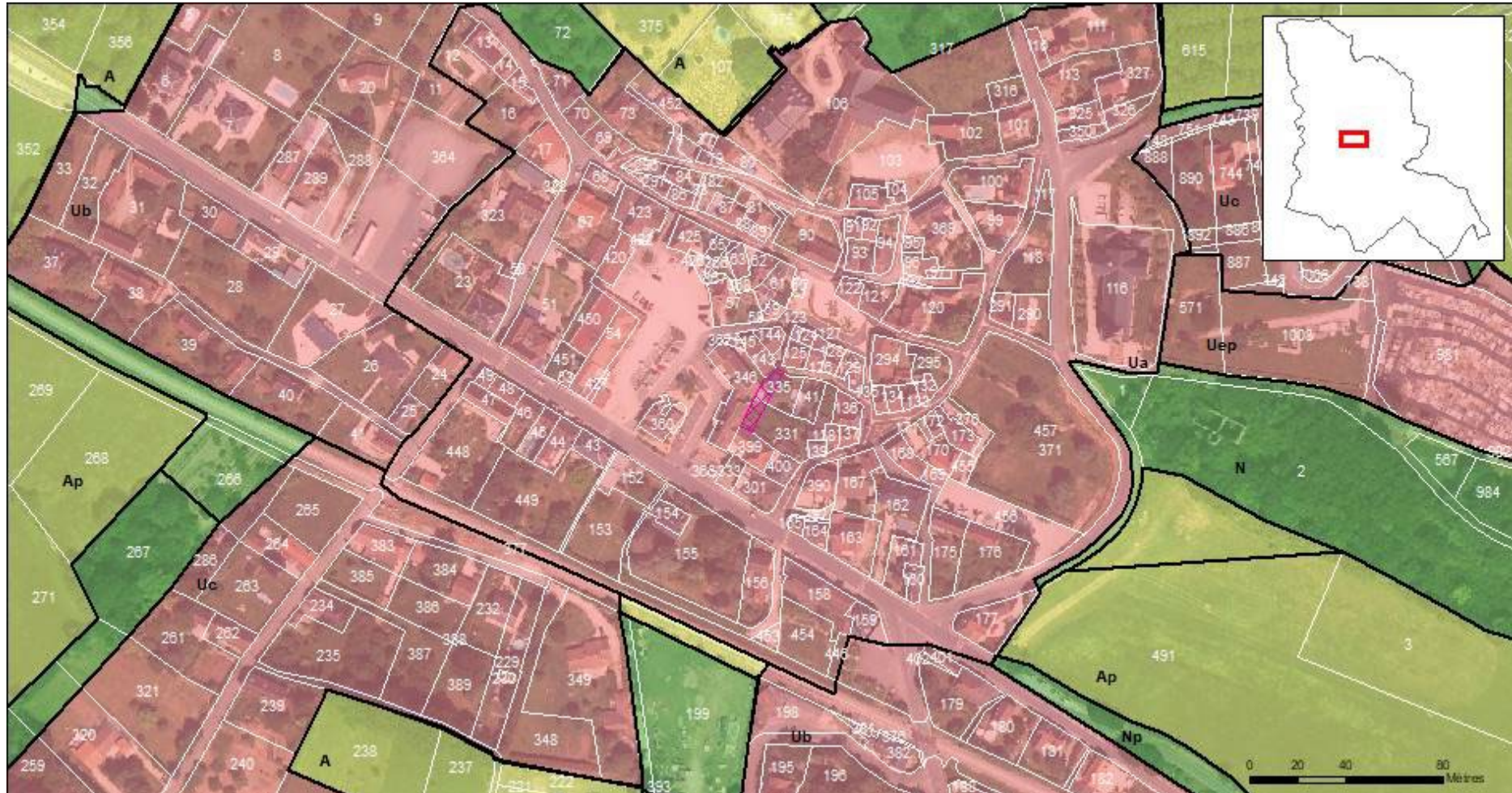
Bénéficiaire : Commune



Identifiant : BET_010 (146 m²)

Objet : Agrandissement commercial

Bénéficiaire : Commune



Identifiant : BET_011 (1312 m²)

Objet : Création de parkings pour festivités

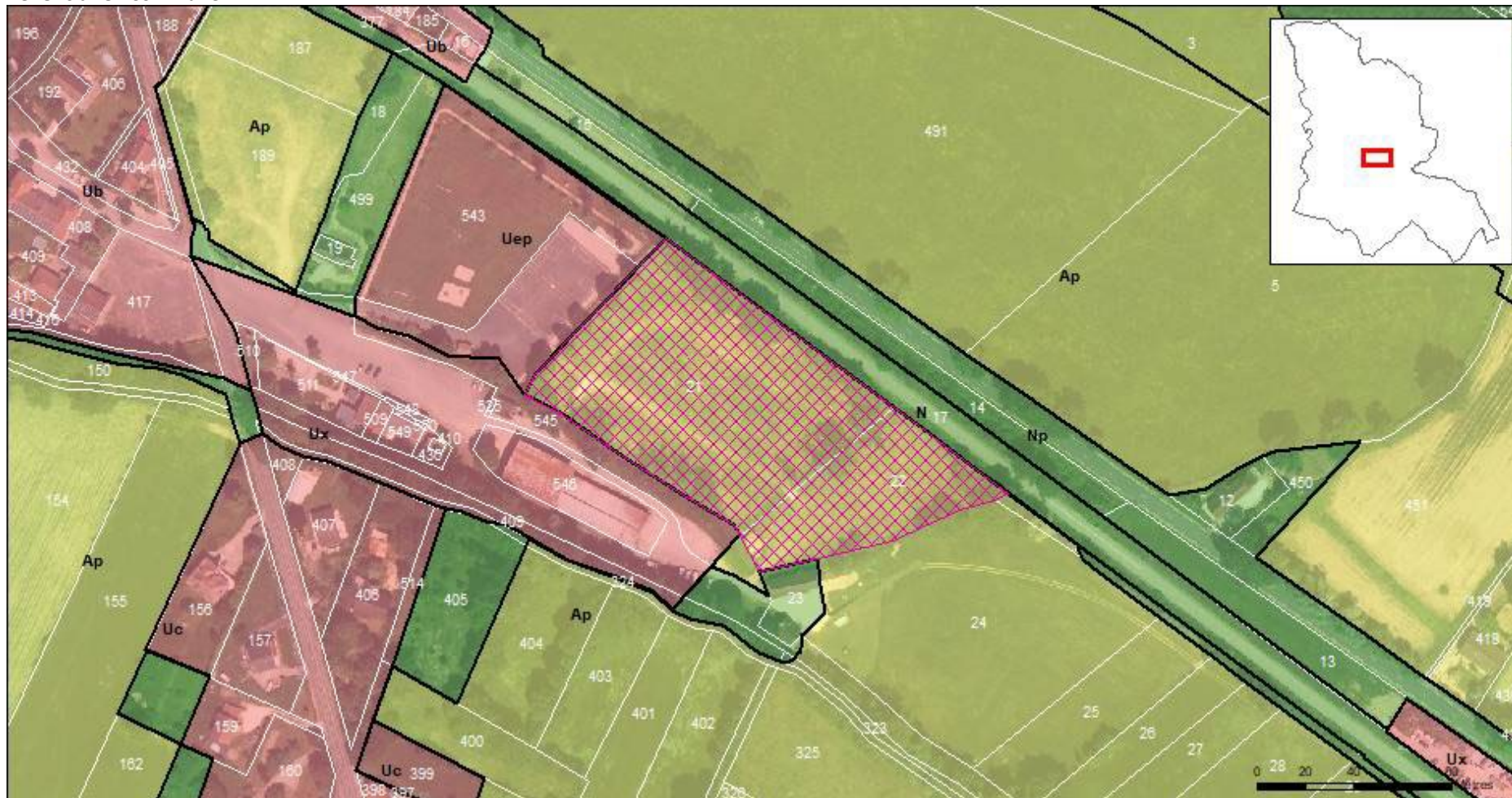
Bénéficiaire : Commune



Identifiant : BET_012 (12543 m²)

Objet : Création de parkings pour festivités

Bénéficiaire : Commune



Identifiant : BET_013 (504 m²)

Objet : Acquisition de parcelles : Requalification de friches (Ancienne Scierie)

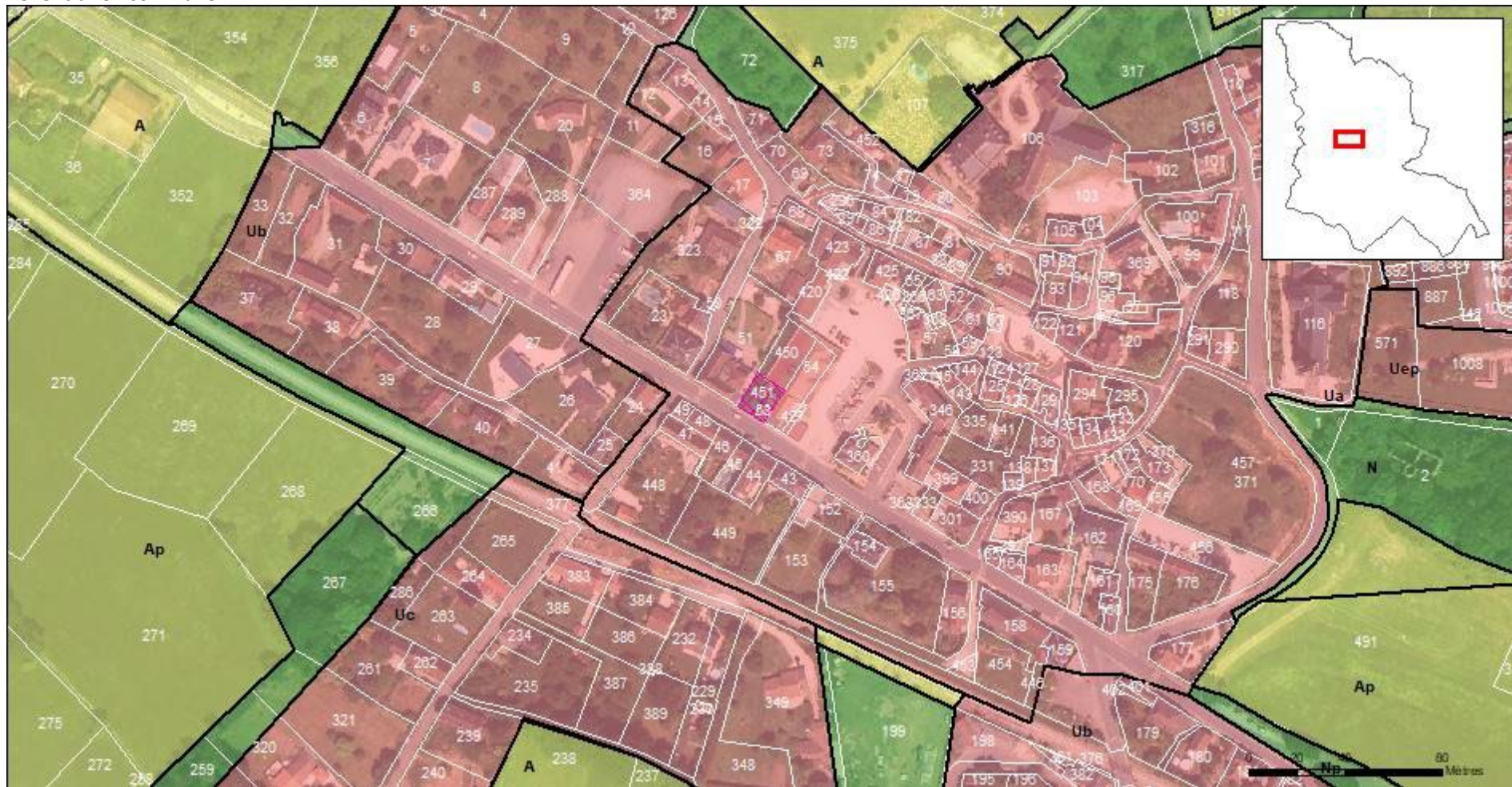
Bénéficiaire : Commune



Identifiant : BET_014 (194 m²)

Objet : Extension de l'espace public autour de la Mairie

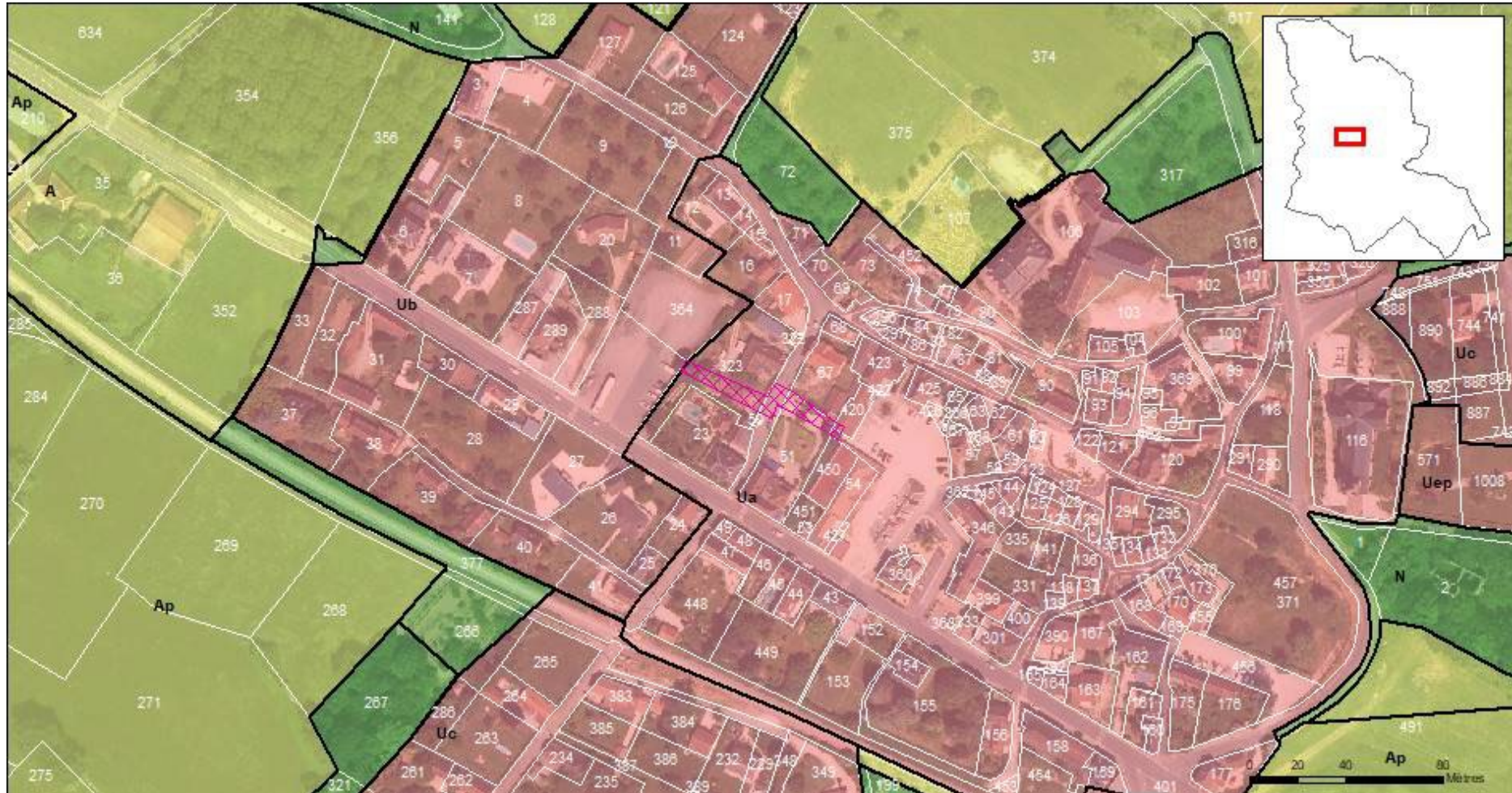
Bénéficiaire : Commune



Identifiant : BET_015 (466 m²)

Objet : Création d'une voie d'accès

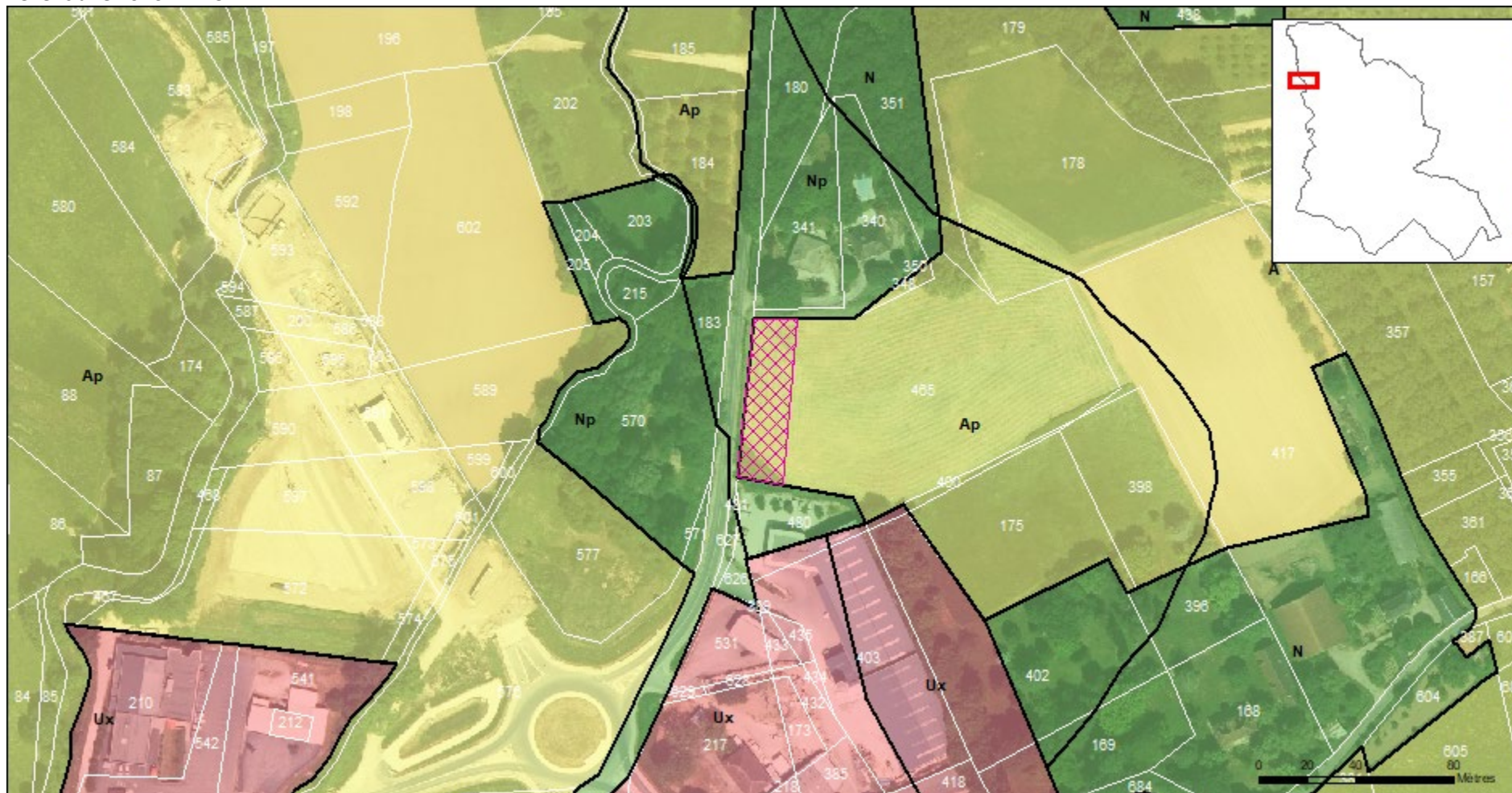
Bénéficiaire : Commune



Identifiant : BET_016 (1209 m²)

Objet : Aire de covoiturage

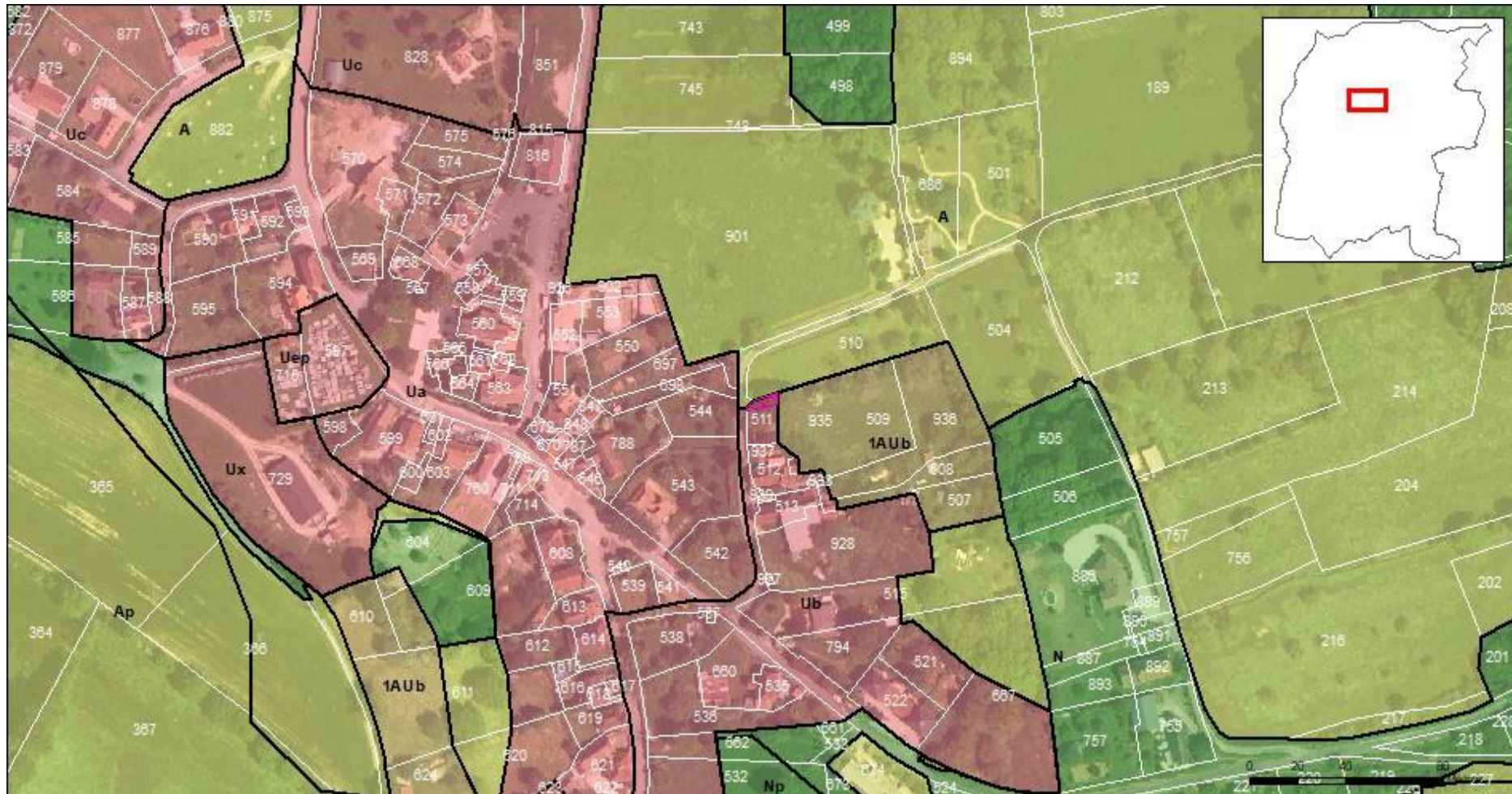
Bénéficiaire : CAUVALDOR



Identifiant : BIO_001 (48 m²)

Objet : Création d'une voie d'accès

Bénéficiaire : Commune

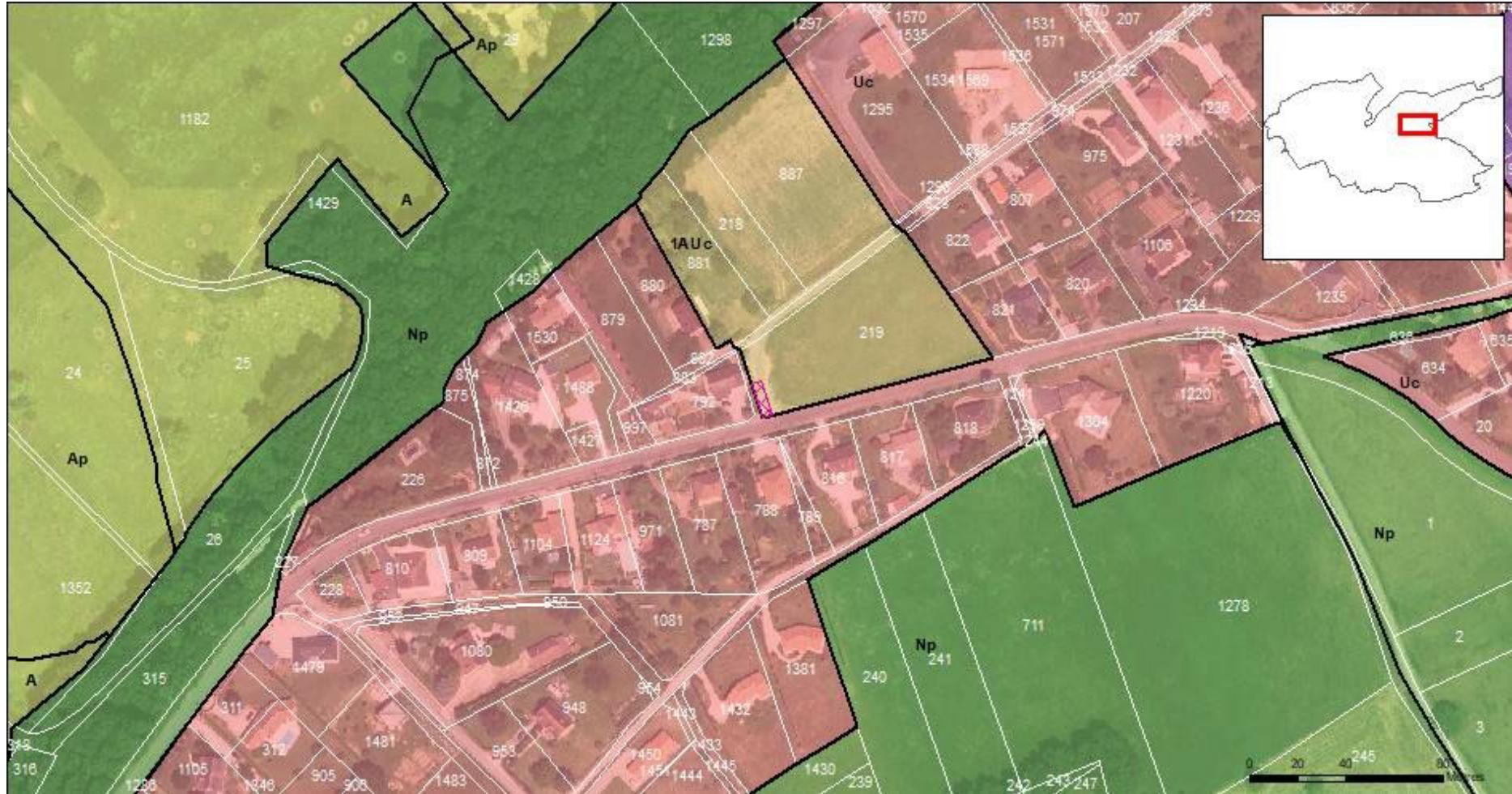


5 | BRETENOUX

Identifiant : BRE_001 (65 m²)

Objet : Voie de desserte Zone AU

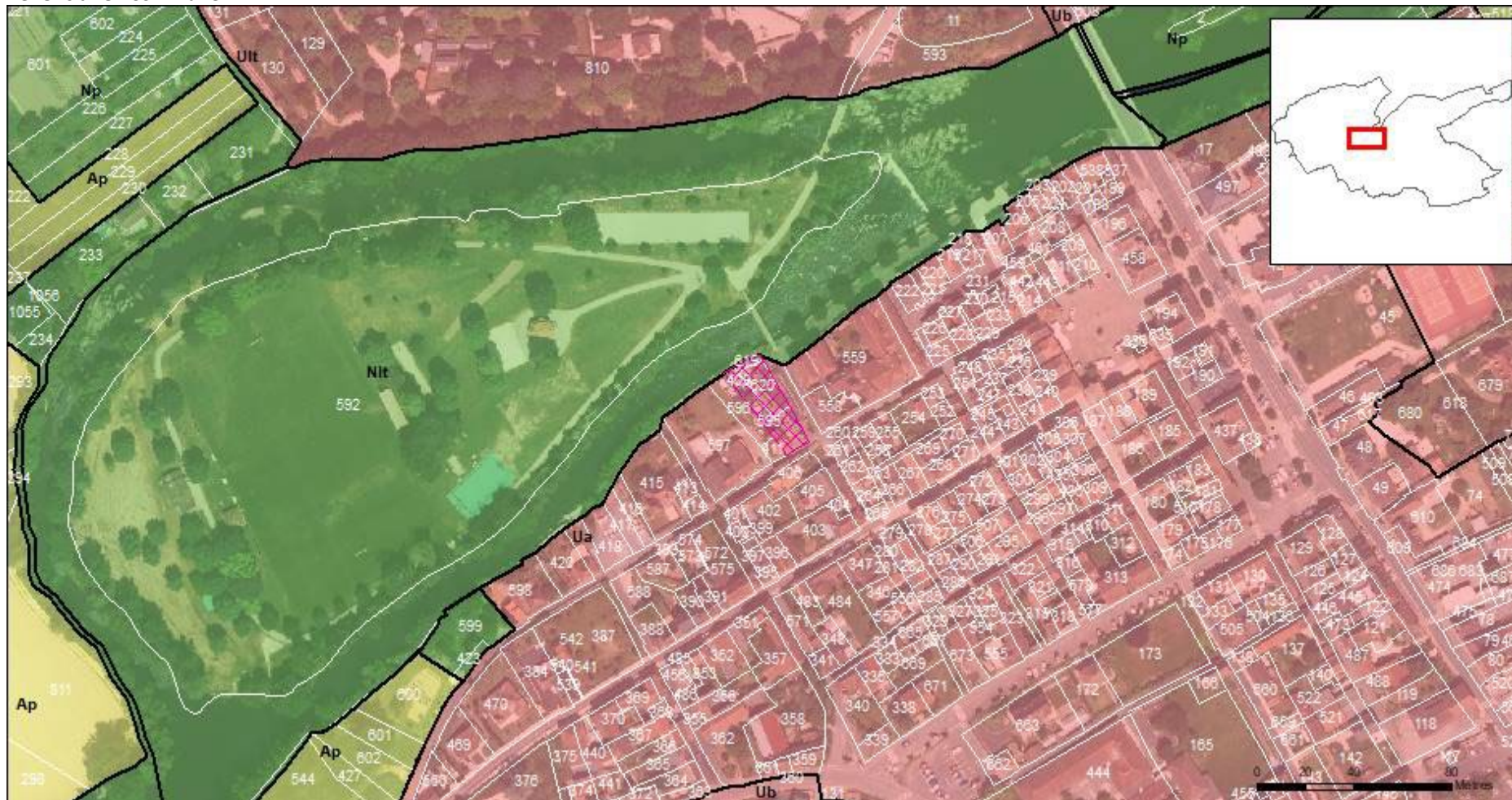
Bénéficiaire : Commune



Identifiant : BRE_002 (575 m²)

Objet : Création d'un parking (Bastide)

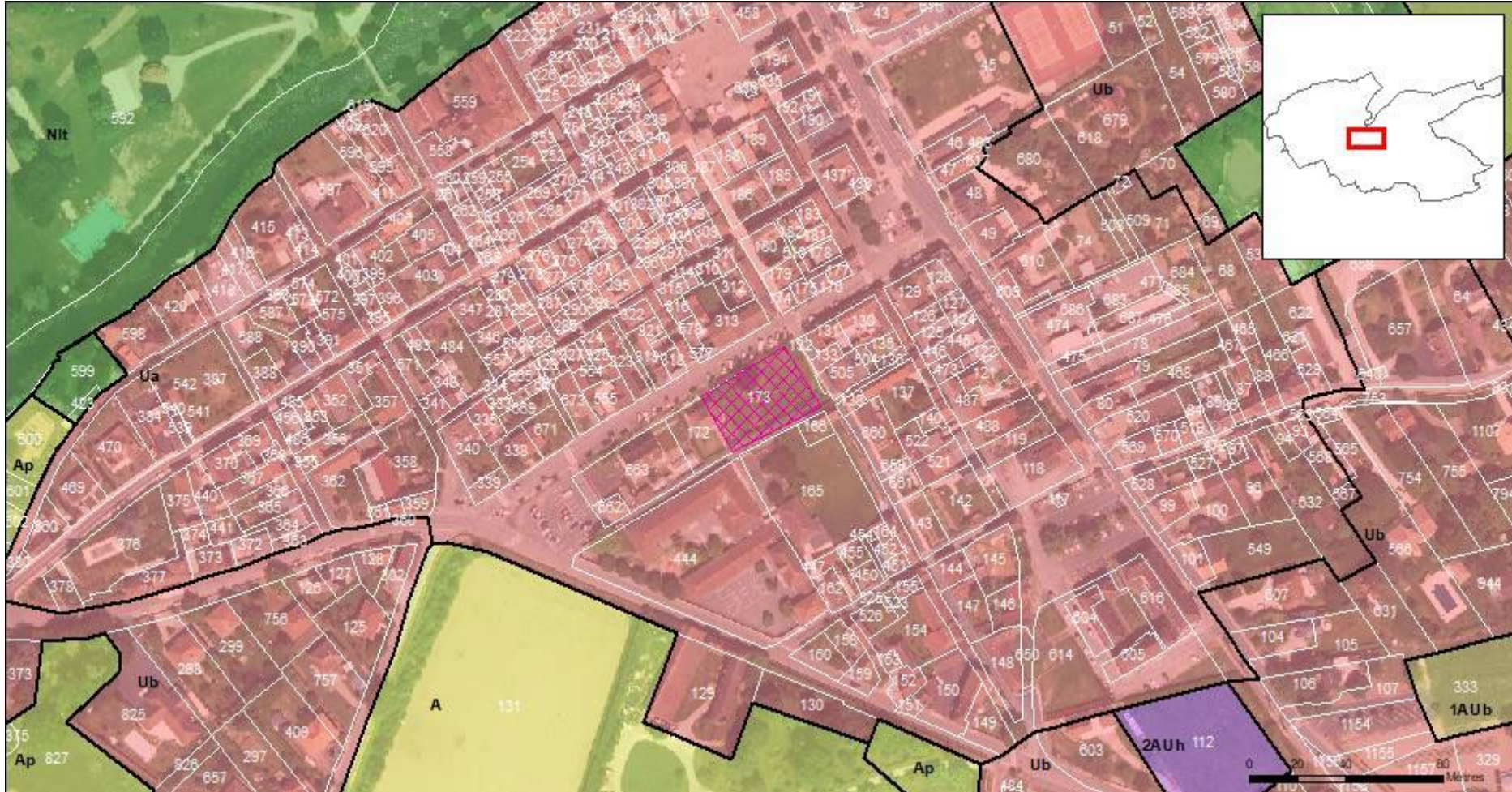
Bénéficiaire : Commune



Identifiant : BRE_003 (1092 m²)

Objet : Création d'un parking (trigot)

Bénéficiaire : Commune



6 | BIARS-SUR-CERE

Identifiant : BSC_001 (7453 m²)

Objet : Extension du cimetière

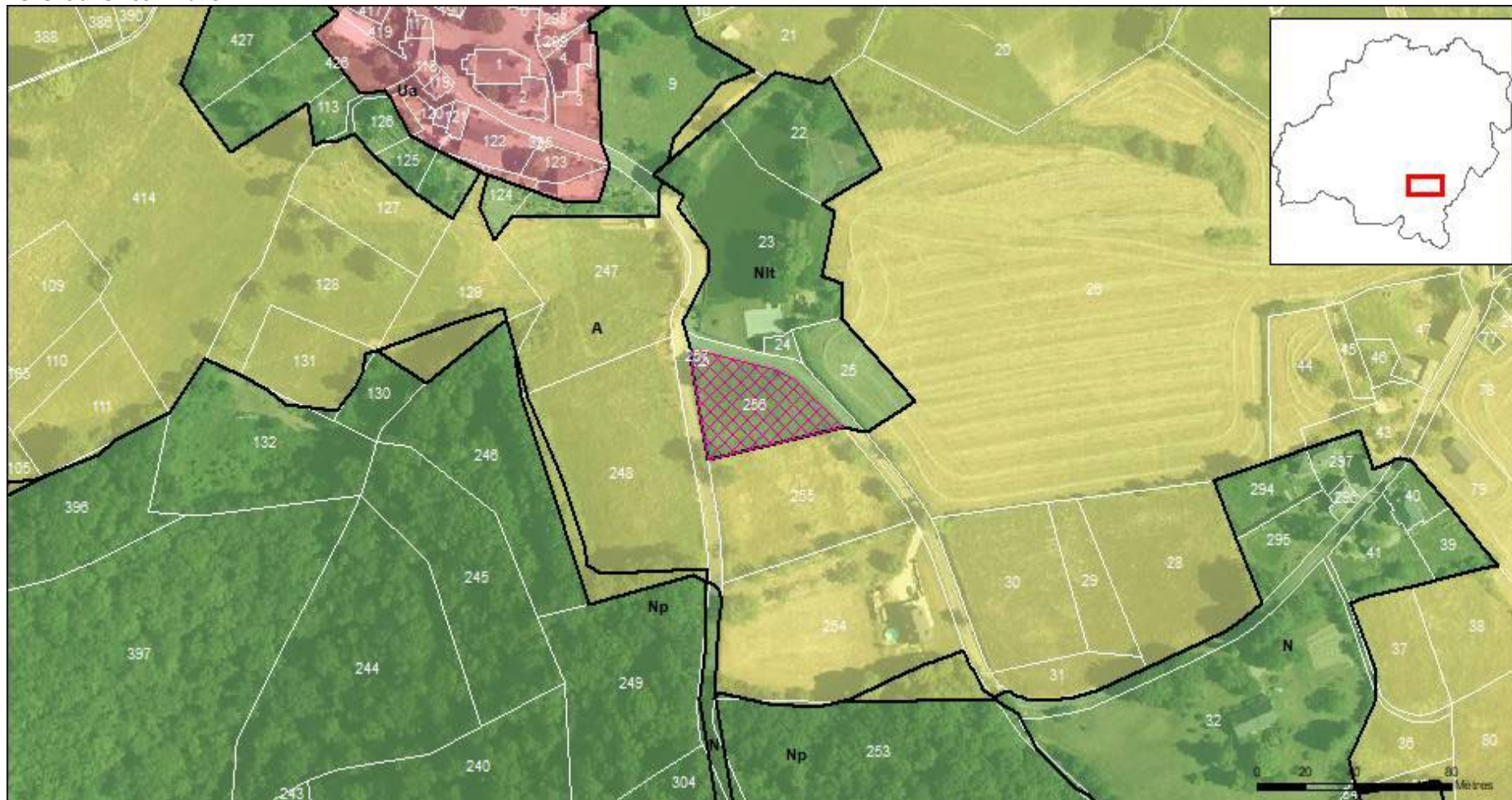
Bénéficiaire : Commune



Identifiant : CAH_002 (1655 m²)

Objet : Création de stationnements pour l'espace aquatique

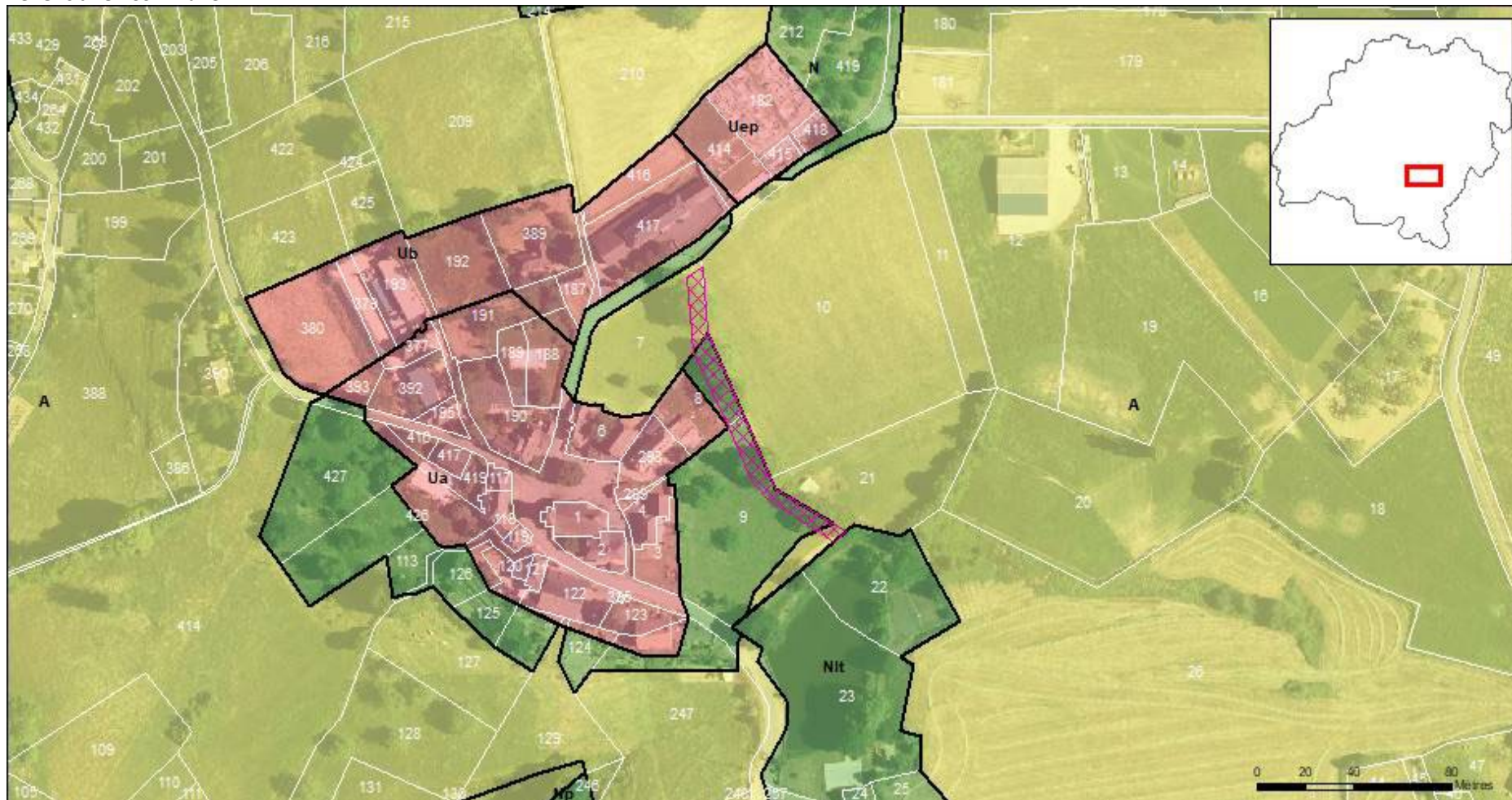
Bénéficiaire : Commune



Identifiant : CAH_003 (934 m²)

Objet : Mobilité douce jonction entre l'école et le plan d'eau

Bénéficiaire : Commune

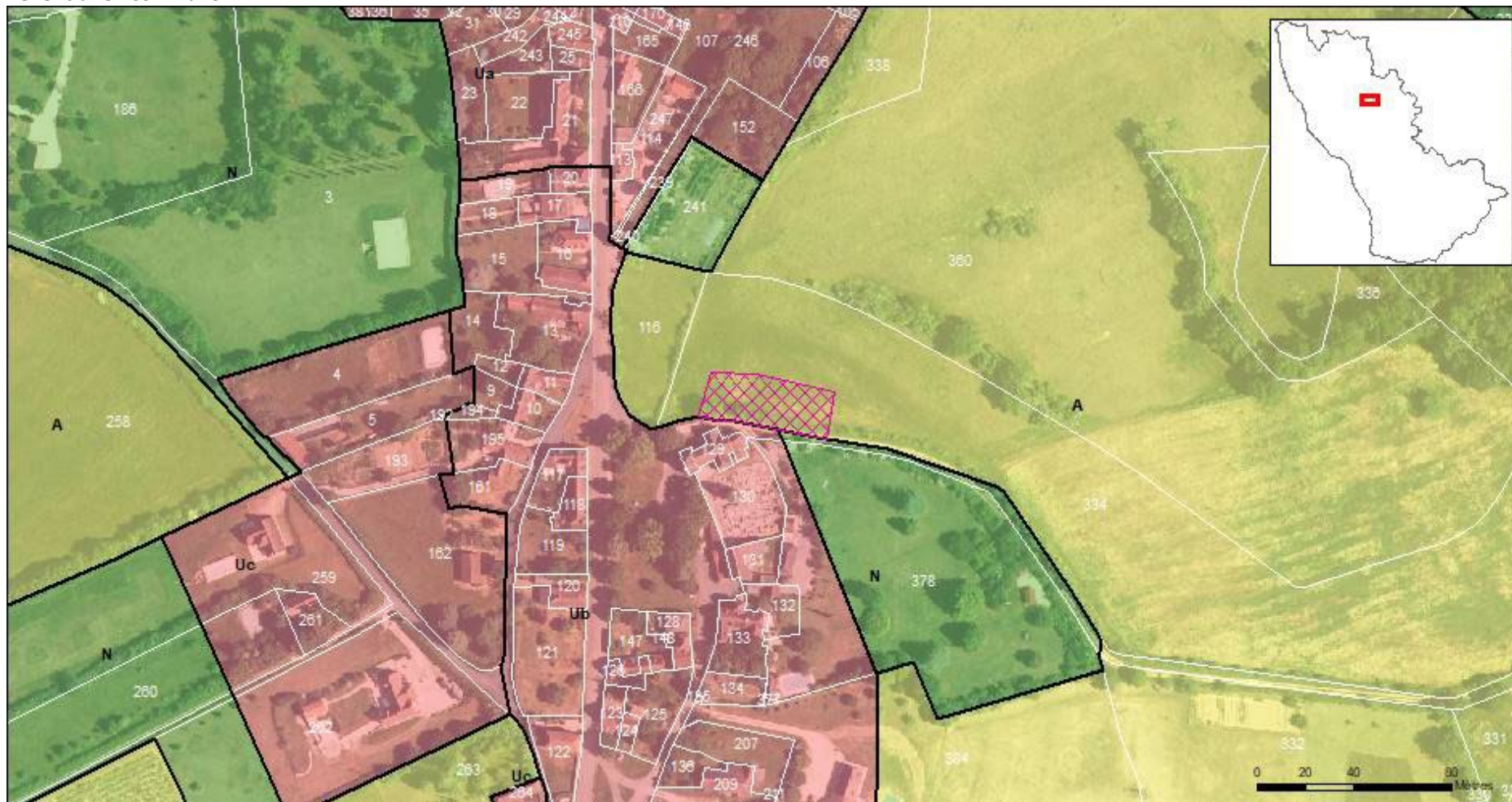


8 | CALES

Identifiant : CAL_001 (1038 m²)

Objet : Extension du cimetière

Bénéficiaire : Commune

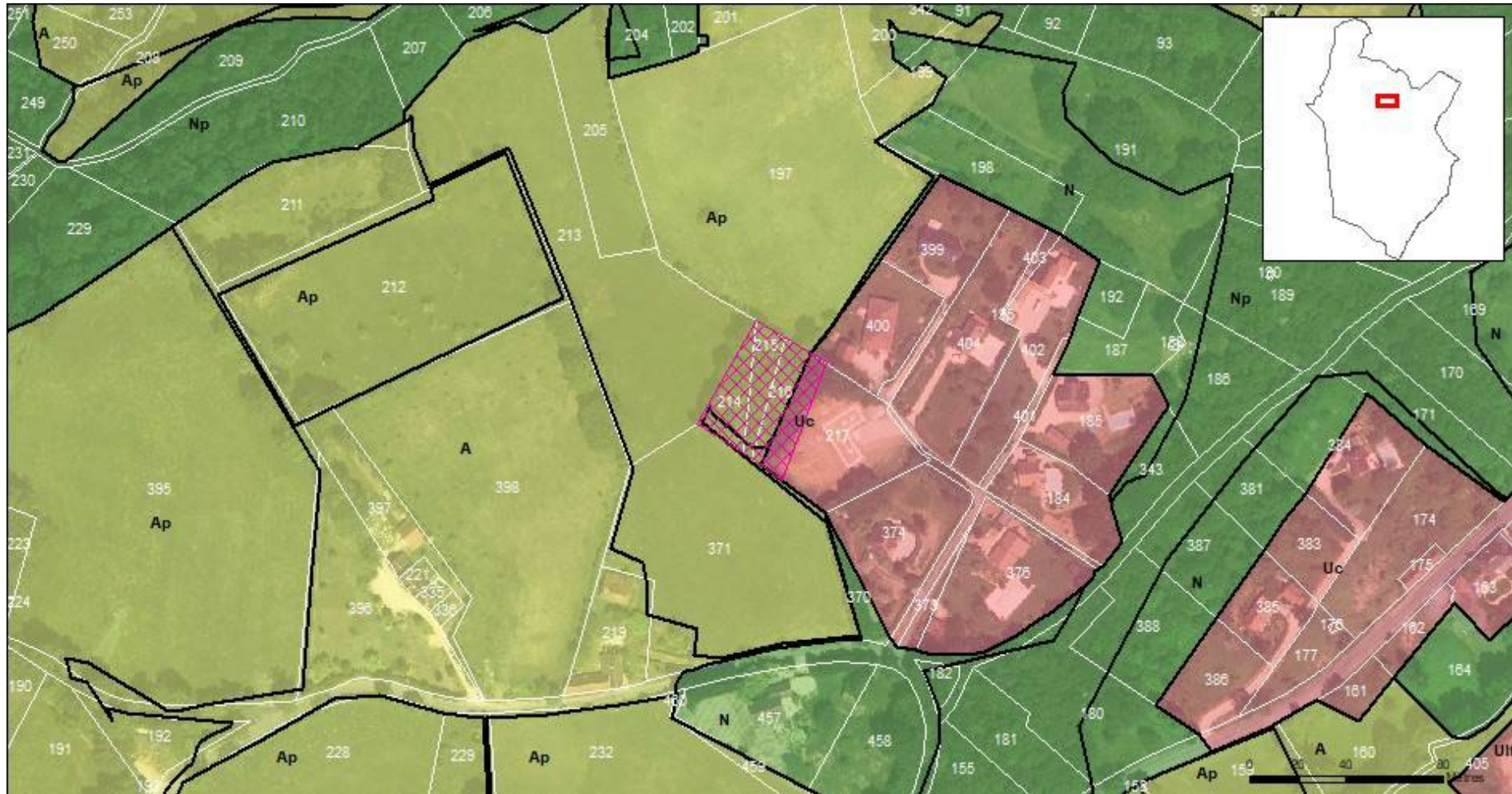


9 | CARENNAC

Identifiant : CARE_002 (1879 m²)

Objet : Mise en place d'un système de lutte contre le risque incendie

Bénéficiaire : Commune



Identifiant : CARE_003 (541 m²)

Objet : Création d'un accès au Lot pour la mise en place d'un système de lutte contre le risque incendie

Bénéficiaire : Commune



Identifiant : CARE_004 (199 m²)

Objet : Mise en place d'un système de lutte contre le risque incendie

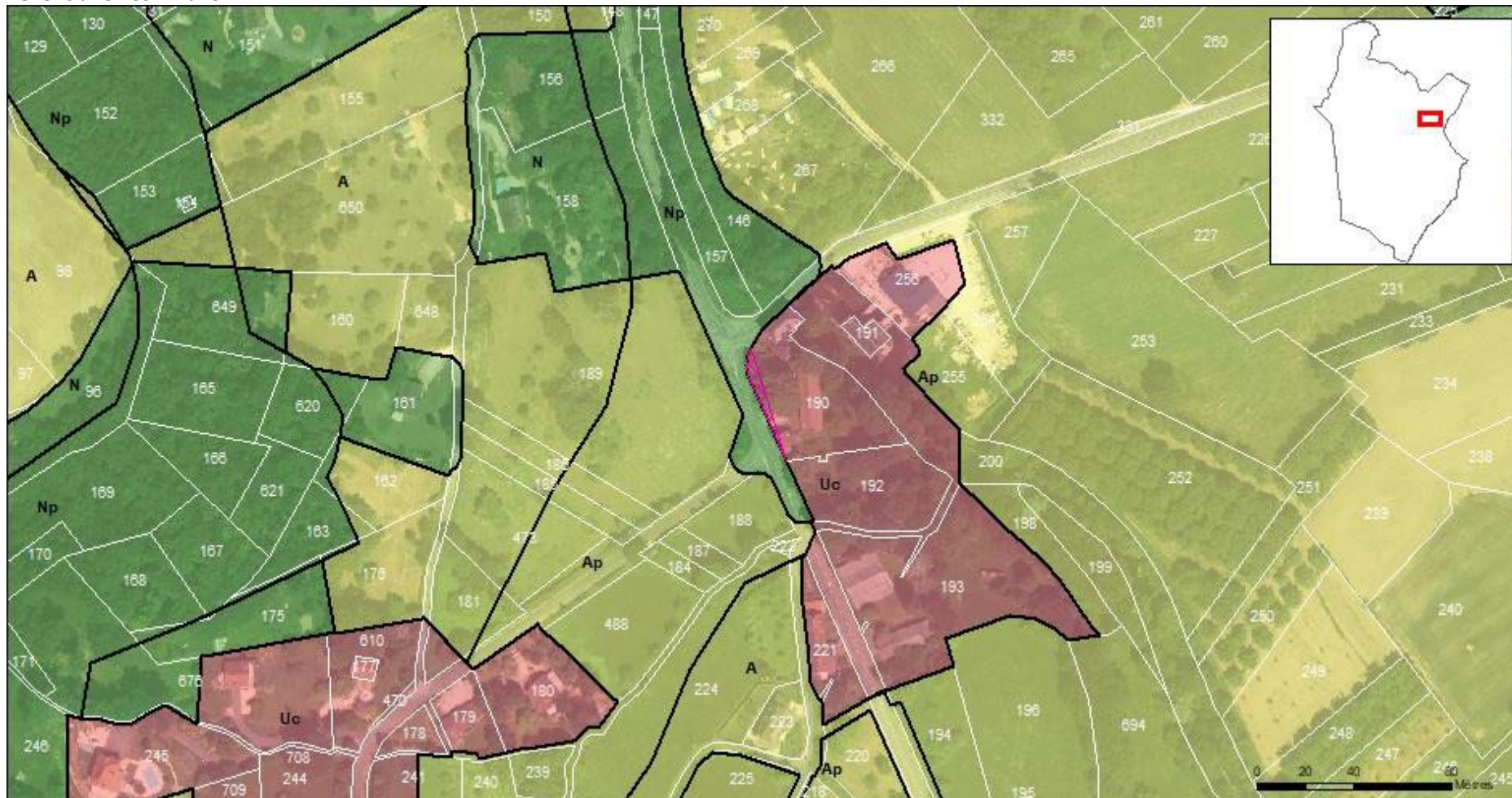
Bénéficiaire : Commune



Identifiant : CARE_006 (105 m²)

Objet : Aménagement de l'intersection

Bénéficiaire : Commune



Identifiant : CARE_007 (124 m²)

Objet : Aménagement de l'intersection

Bénéficiaire : Commune



Identifiant : CARE_008 (141 m²)

Objet : Aménagement de la voie en vue d'améliorer la visibilité

Bénéficiaire : Commune



Identifiant : CARE_009 (126 m²)

Objet : Aménagement de la voie en vue d'améliorer la visibilité

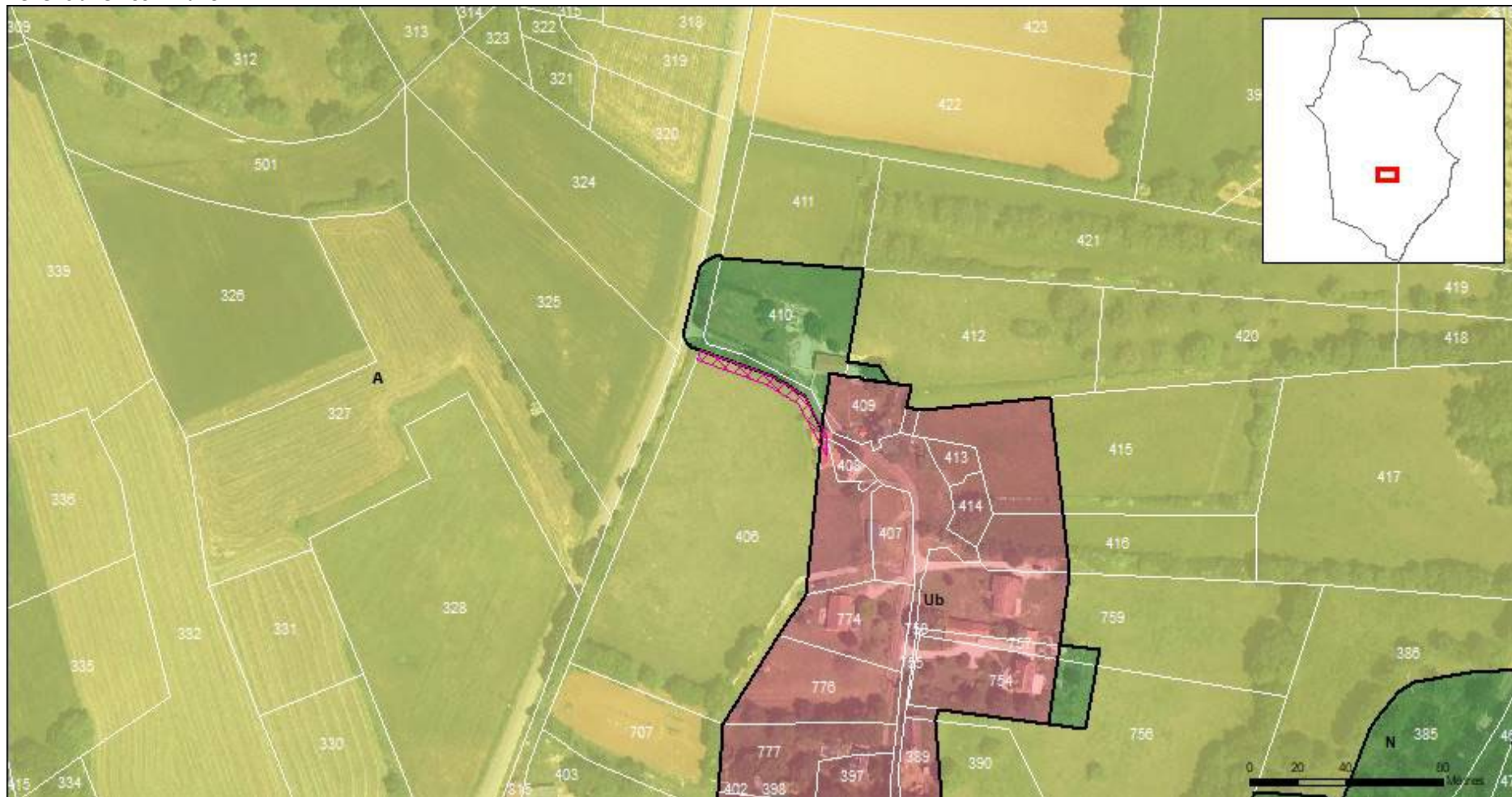
Bénéficiaire : Commune



Identifiant : CARE_012 (260 m²)

Objet : Elargissement de la voie

Bénéficiaire : Commune



EMPLACEMENTS RESERVES

Identifiant : CARE_013 (751 m²)

Objet : Elargissement de la voie

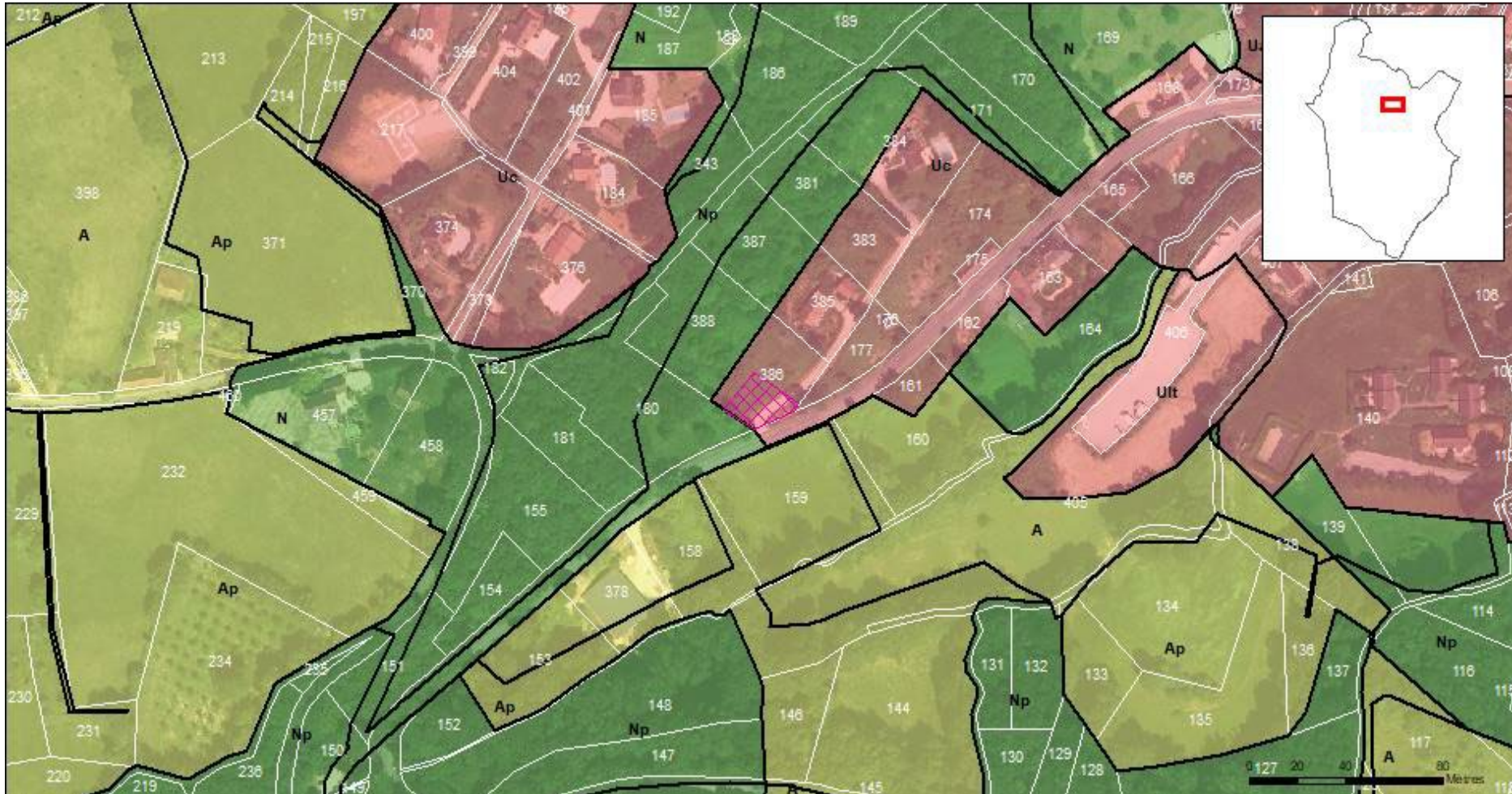
Bénéficiaire : Commune



Identifiant : CARE_014 (389 m²)

Objet : Aménagement de l'accès sur la RD 20

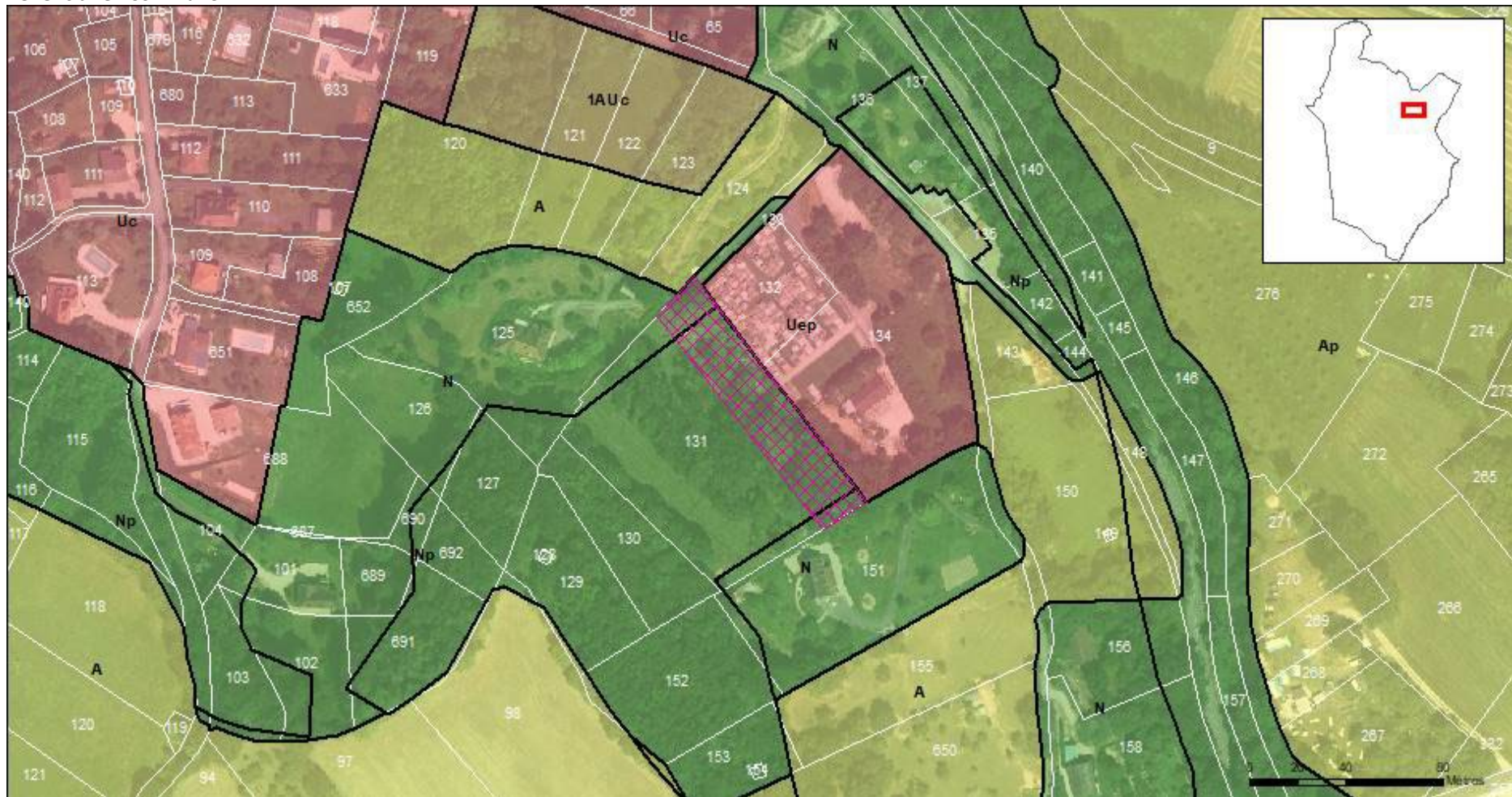
Bénéficiaire : Commune



Identifiant : CARE_016 (2490 m²)

Objet : Création de stationnements et extension du cimetière

Bénéficiaire : Commune



EMPLACEMENTS RESERVES

Identifiant : CARE_019 (661 m²)

Objet : Extension du camping

Bénéficiaire : Commune



Identifiant : CARE_020 (39 m²)

Objet : Création d'un accès au Lot pour la mise en place d'un système de lutte contre le risque incendie

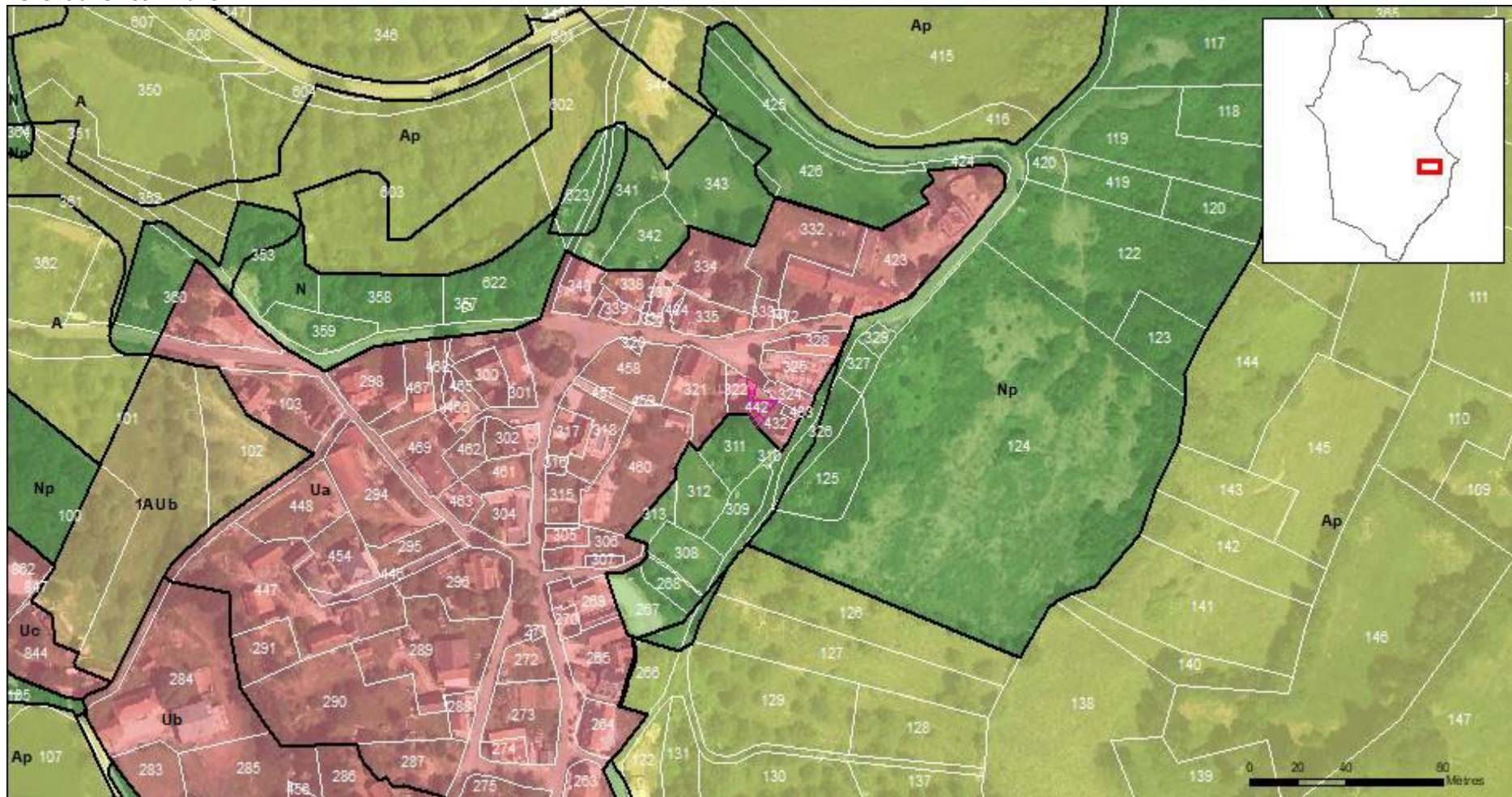
Bénéficiaire : Commune



Identifiant : CARE_028 (100 m²)

Objet : Aménagement devant de l'église

Bénéficiaire : Commune



Identifiant : CARE_029 (13405 m²)

Objet : Biodiversité

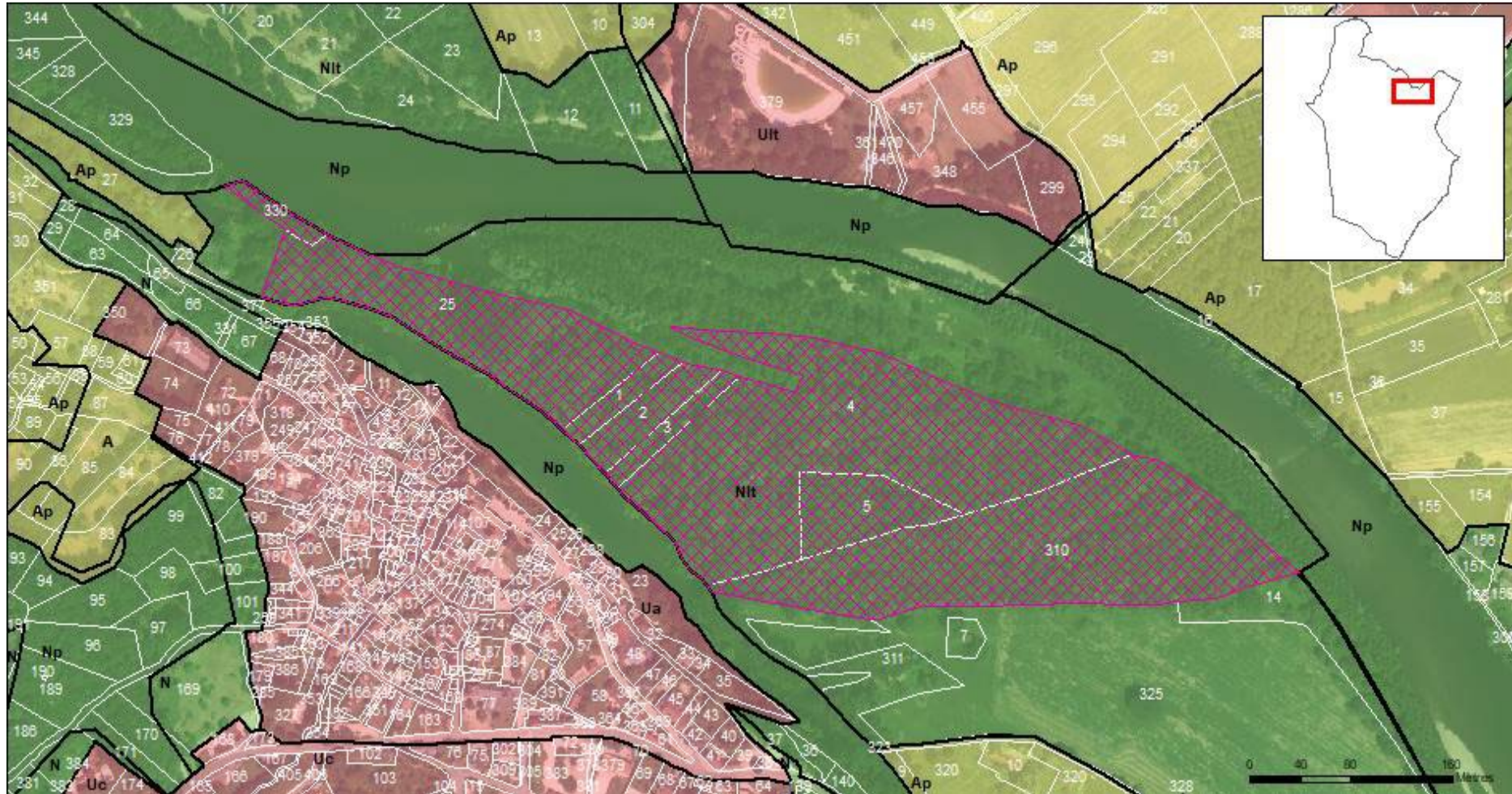
Bénéficiaire : SMDMCA



Identifiant : CARE_030 (96664 m²)

Objet : LIFE Dordogne

Bénéficiaire : EPIDOR



EMPLACEMENTS RESERVES

Identifiant : CARE_031 (1695 m²)

Objet : Création d'un parking

Bénéficiaire : Commune



EMPLACEMENTS RESERVES

Identifiant : CARE_032 (3493 m²)

Objet : Sentier d'interprétation, voie verte

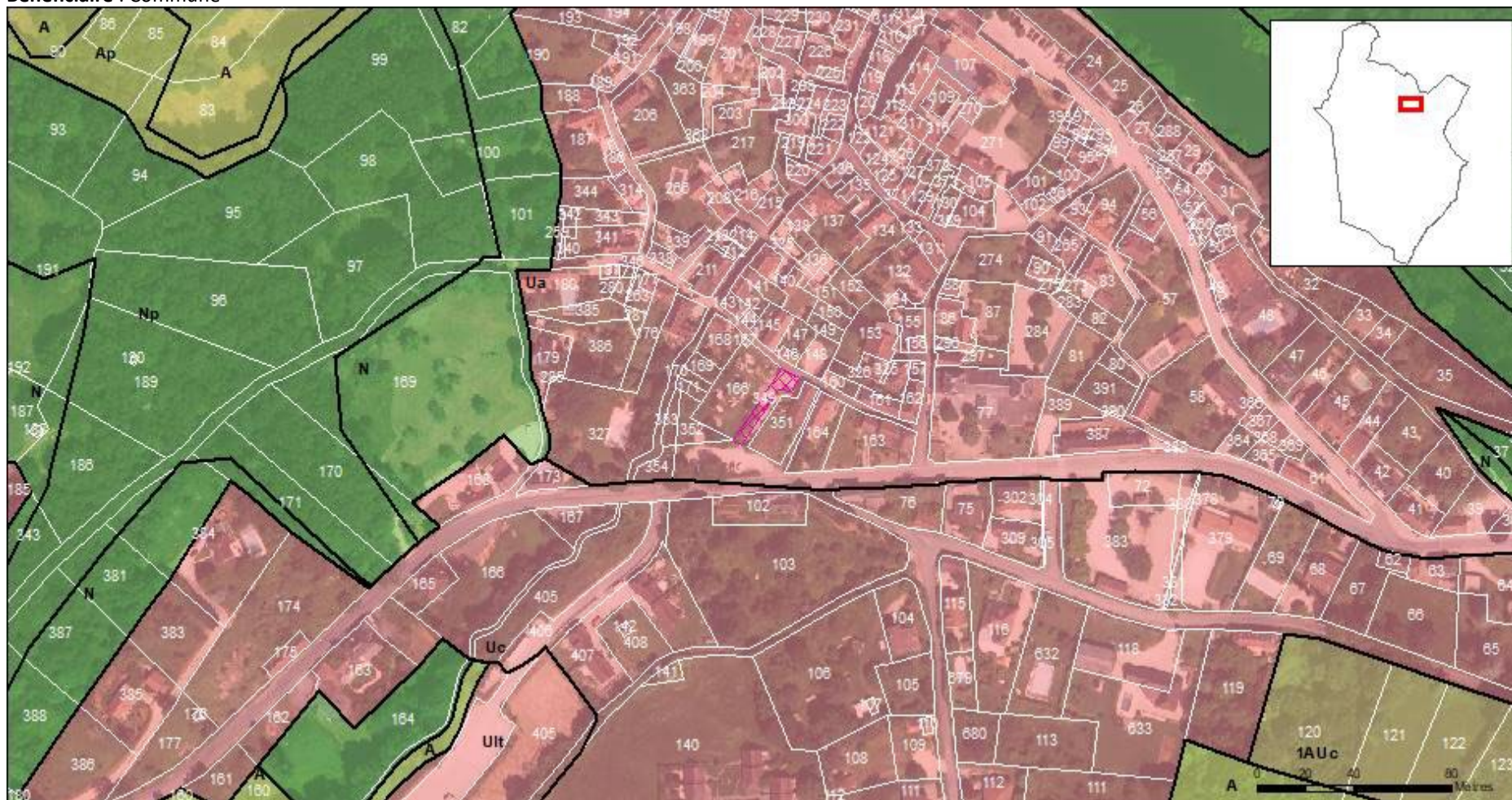
Bénéficiaire : Commune



Identifiant : CARE_033 (146 m²)

Objet : Elargissement du sentier

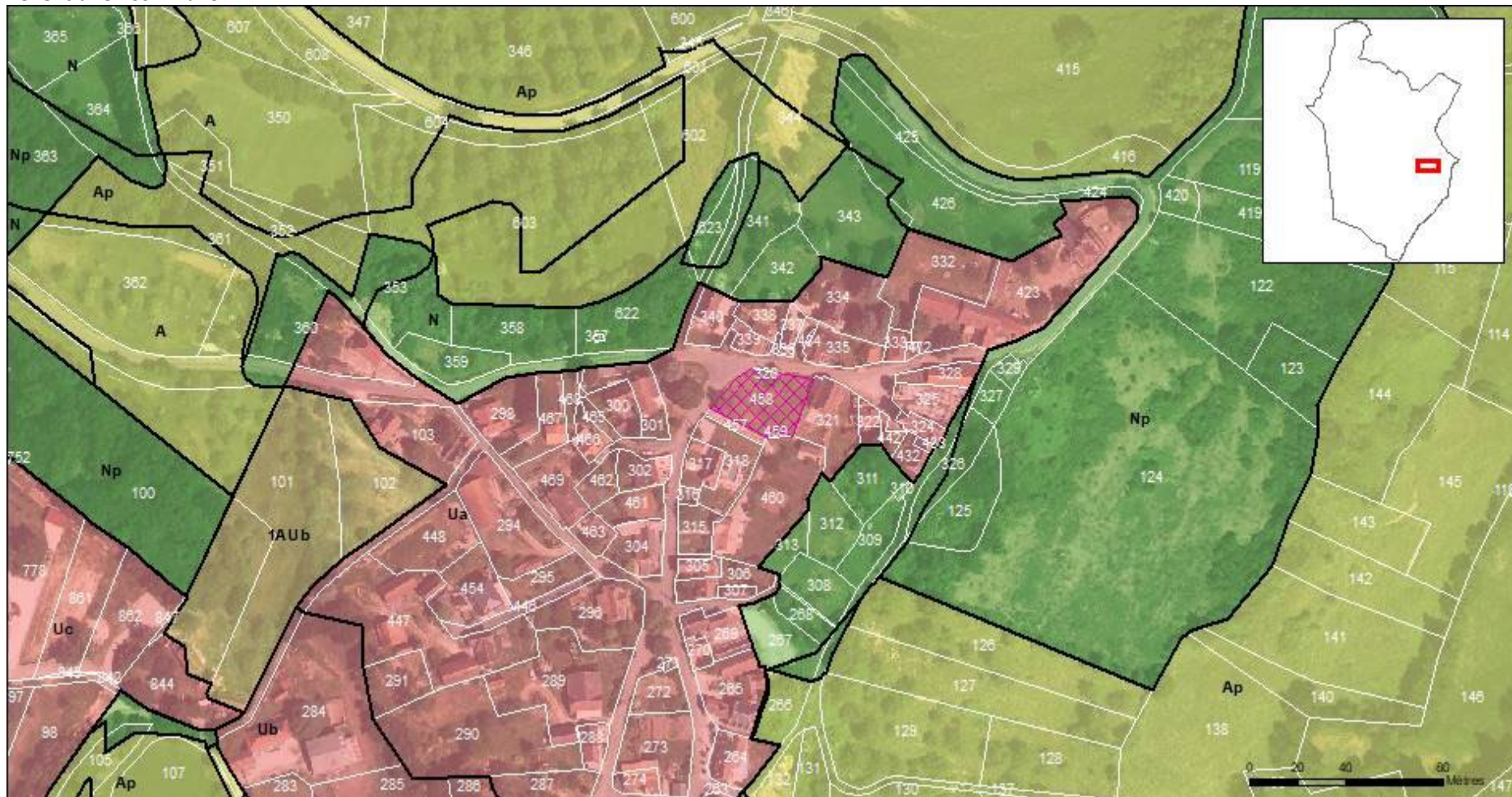
Bénéficiaire : Commune



Identifiant : CARE_034 (727 m²)

Objet : Création parking pour l'église

Bénéficiaire : Commune



10 | CARLUCET

Identifiant : CARL_001 (349 m²)

Objet : Redressement d'un virage qui menace de s'effondrer

Bénéficiaire : Commune



Identifiant : CARL_002 (375 m²)

Objet : Rénovation de voirie

Bénéficiaire : Commune



Identifiant : CARL_003 (73 m²)

Objet : Rénovation de voirie

Bénéficiaire : Commune



EMPLACEMENTS RESERVES

Identifiant : CARL_004 (1192 m²)

Objet : Aménagement paysager, accueil du public, rénovation du lac

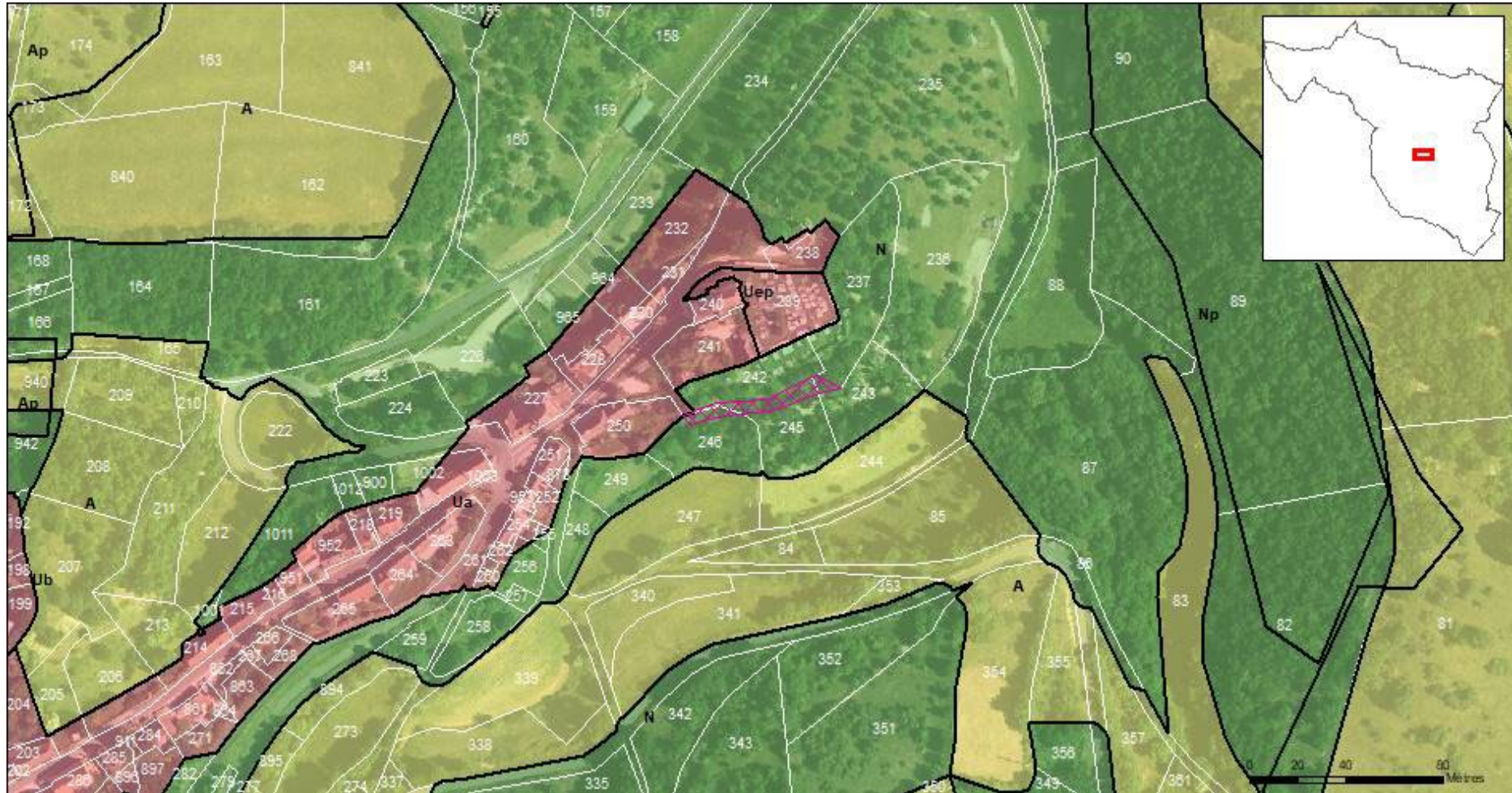
Bénéficiaire : Commune



Identifiant : CARL_005 (345 m²)

Objet : Accès sud à l'extension du cimetière

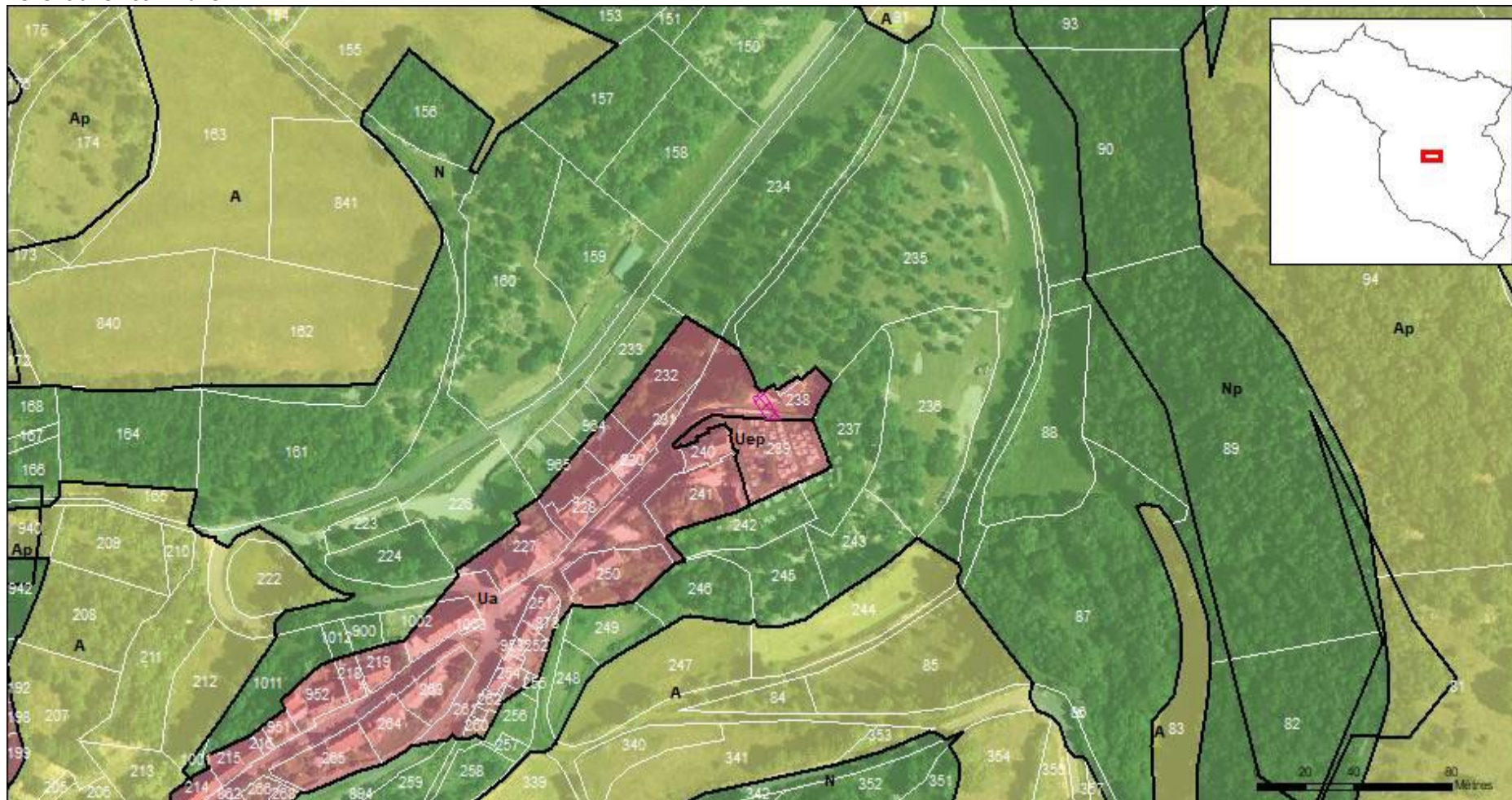
Bénéficiaire : Commune



Identifiant : CARL_006 (55 m²)

Objet : Voirie accès

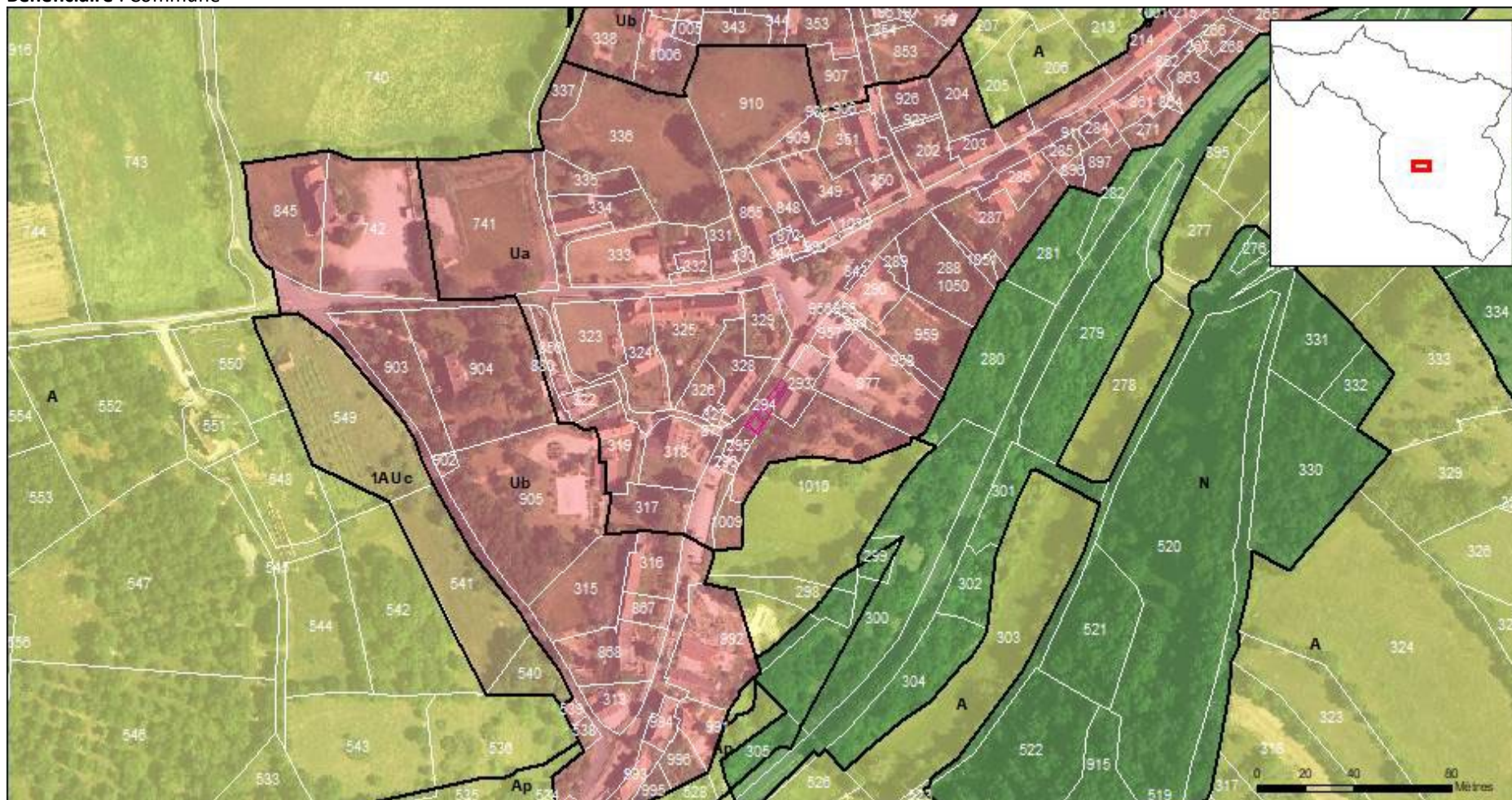
Bénéficiaire : Commune



Identifiant : CARL_007 (112 m²)

Objet : Voirie

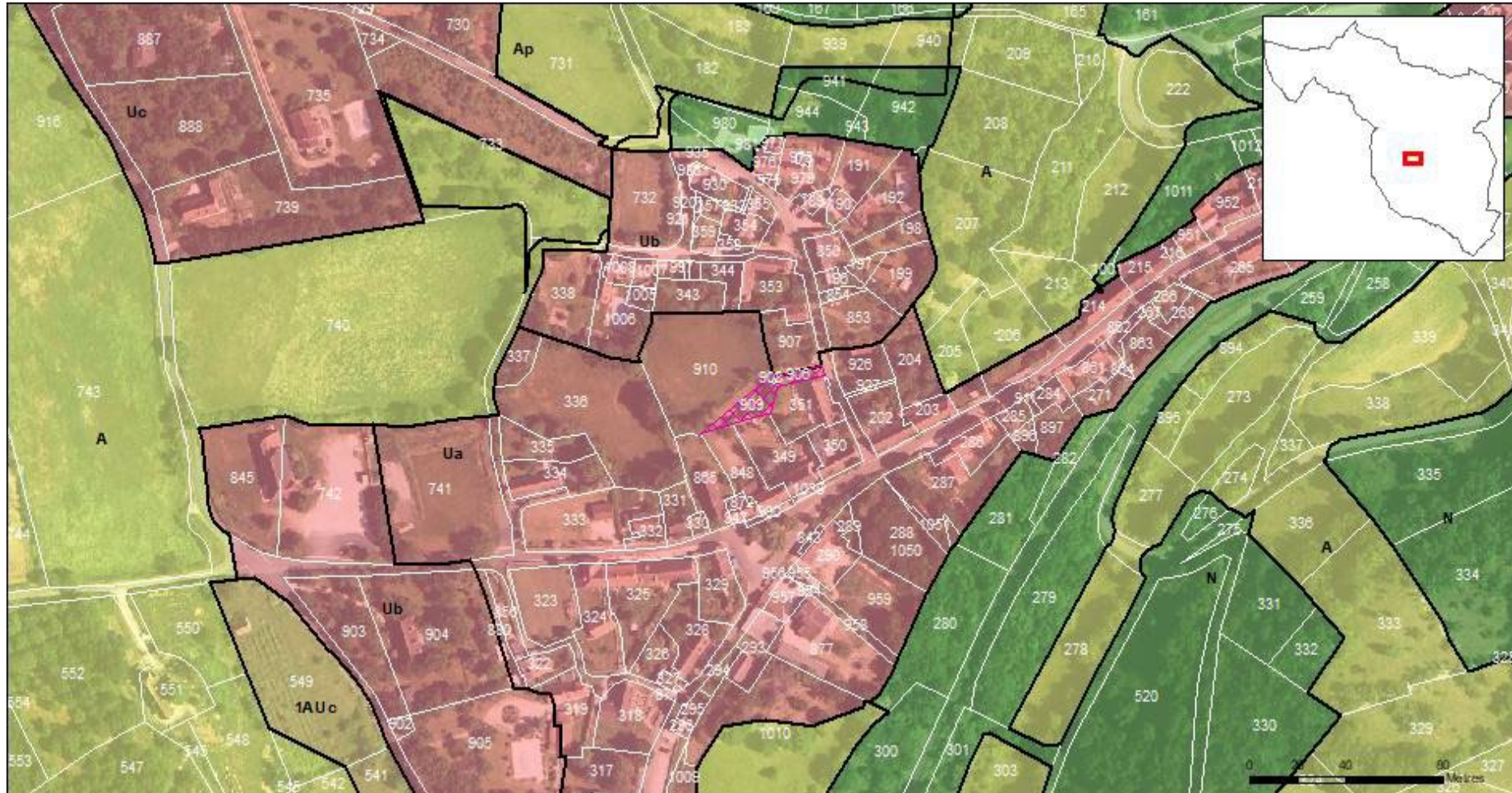
Bénéficiaire : Commune



Identifiant : CARL_008 (317 m²)

Objet : Création d'une voirie

Bénéficiaire : Commune

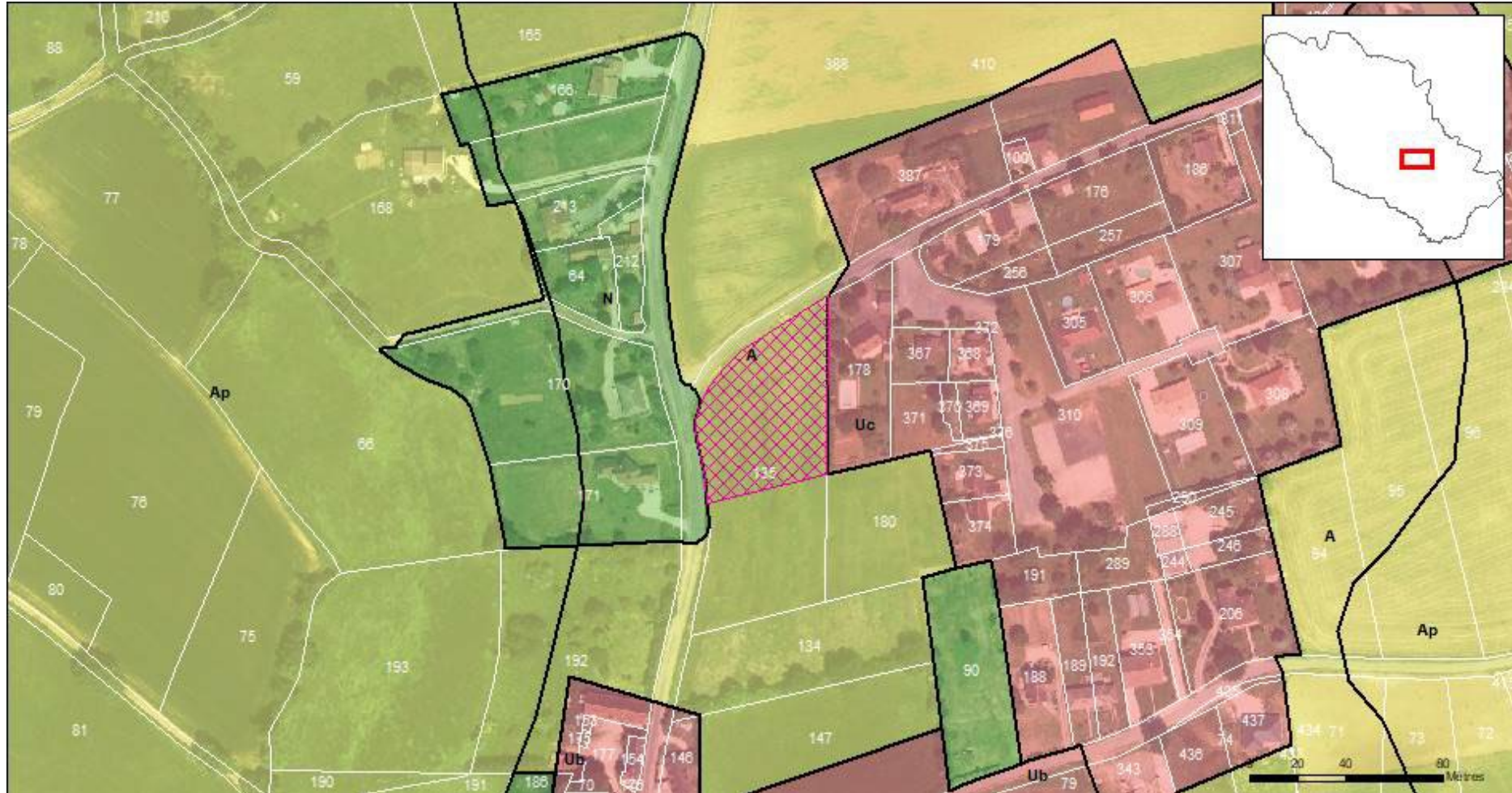


11 | CAVAGNAC

Identifiant : CAV_001 (3240 m²)

Objet : Stationnement

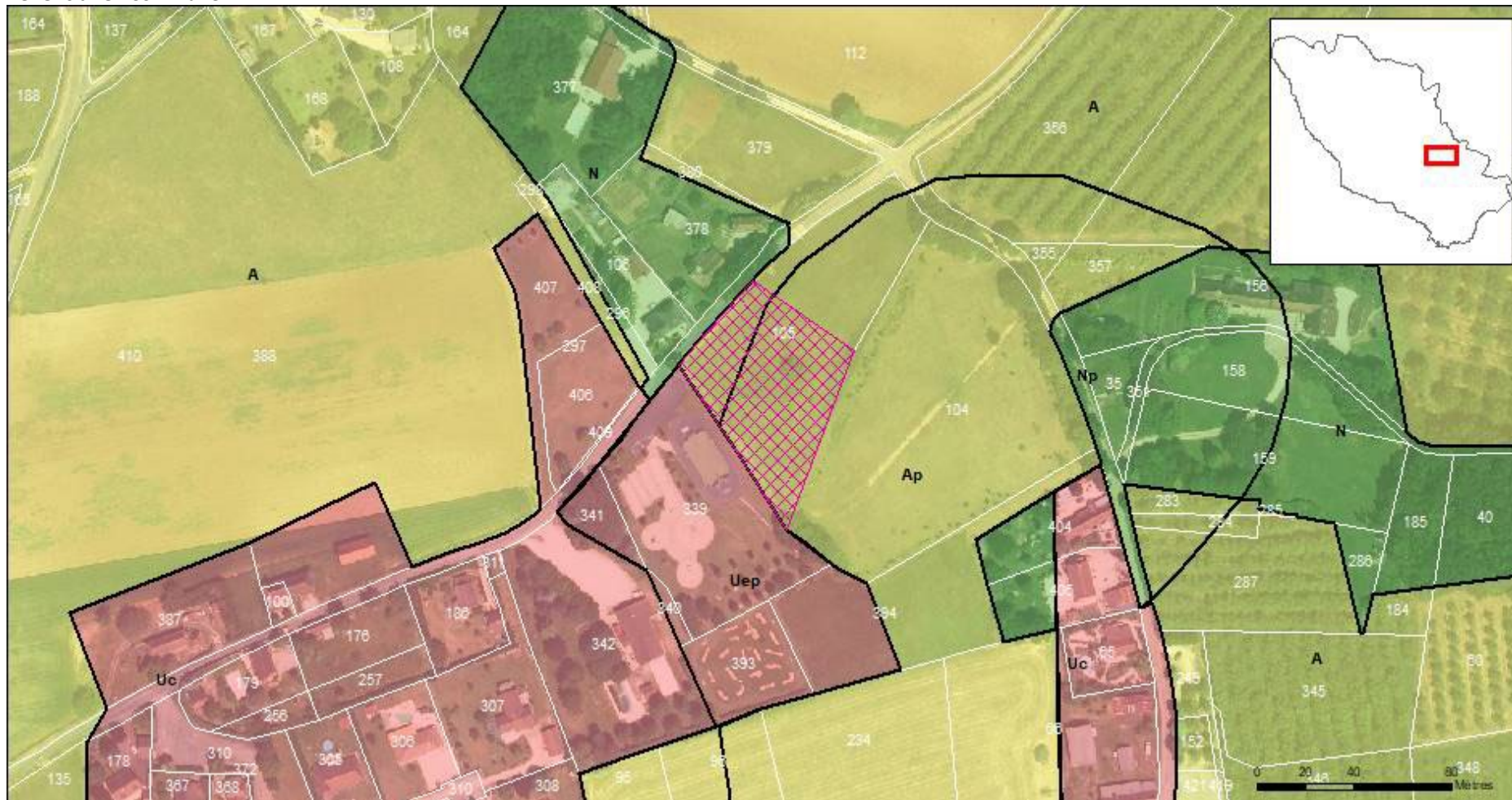
Bénéficiaire : Commune



Identifiant : CAV_002 (3685 m²)

Objet : Aménagement aire de jeux

Bénéficiaire : Commune



Identifiant : CAV_010 (144 m²)

Objet : Station de reprise de Raynal

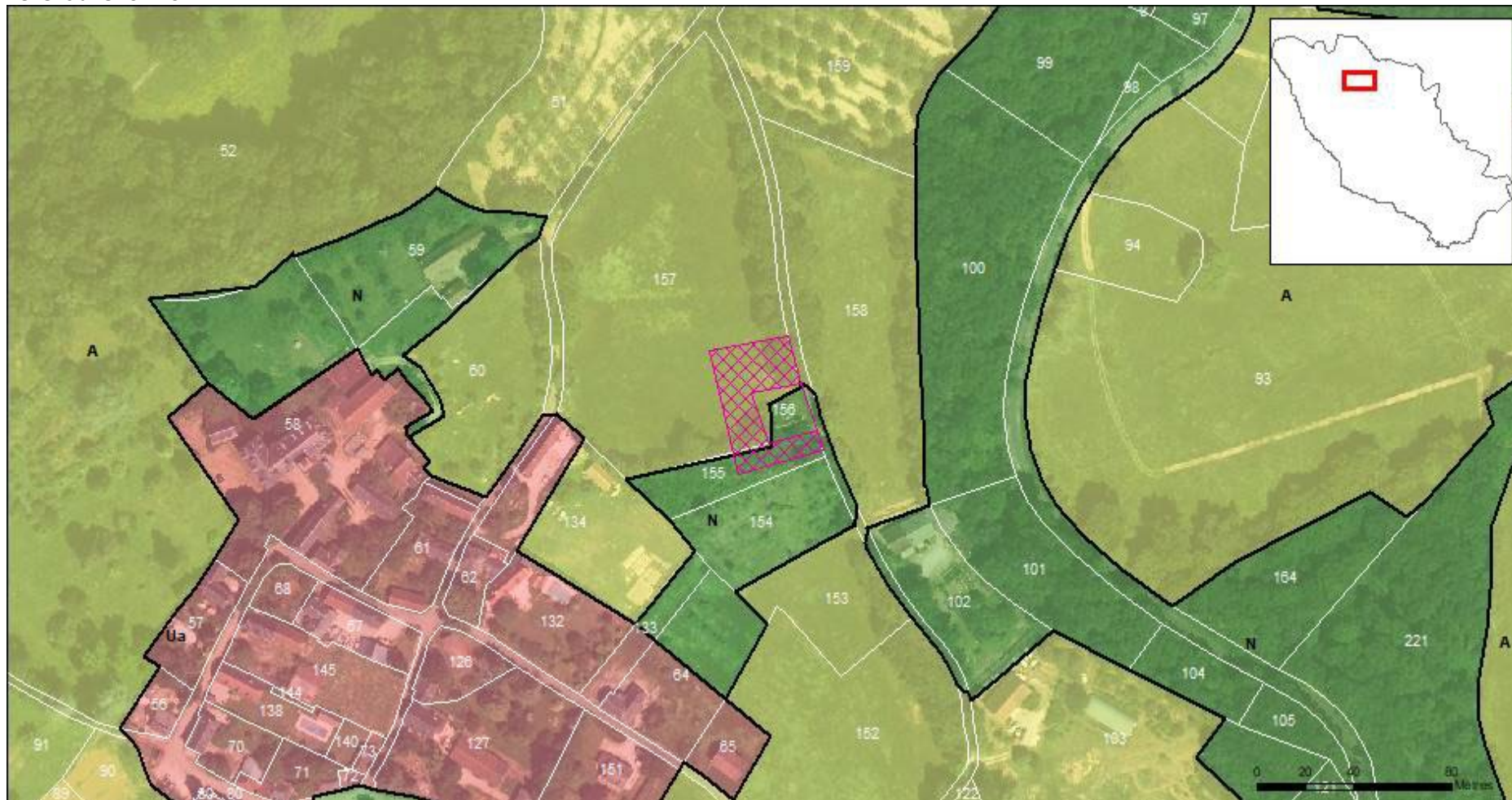
Bénéficiaire : SMECVD



Identifiant : CAV_011 (1287 m²)

Objet : Réservoir de Saint Palavy

Bénéficiaire : SMECVD

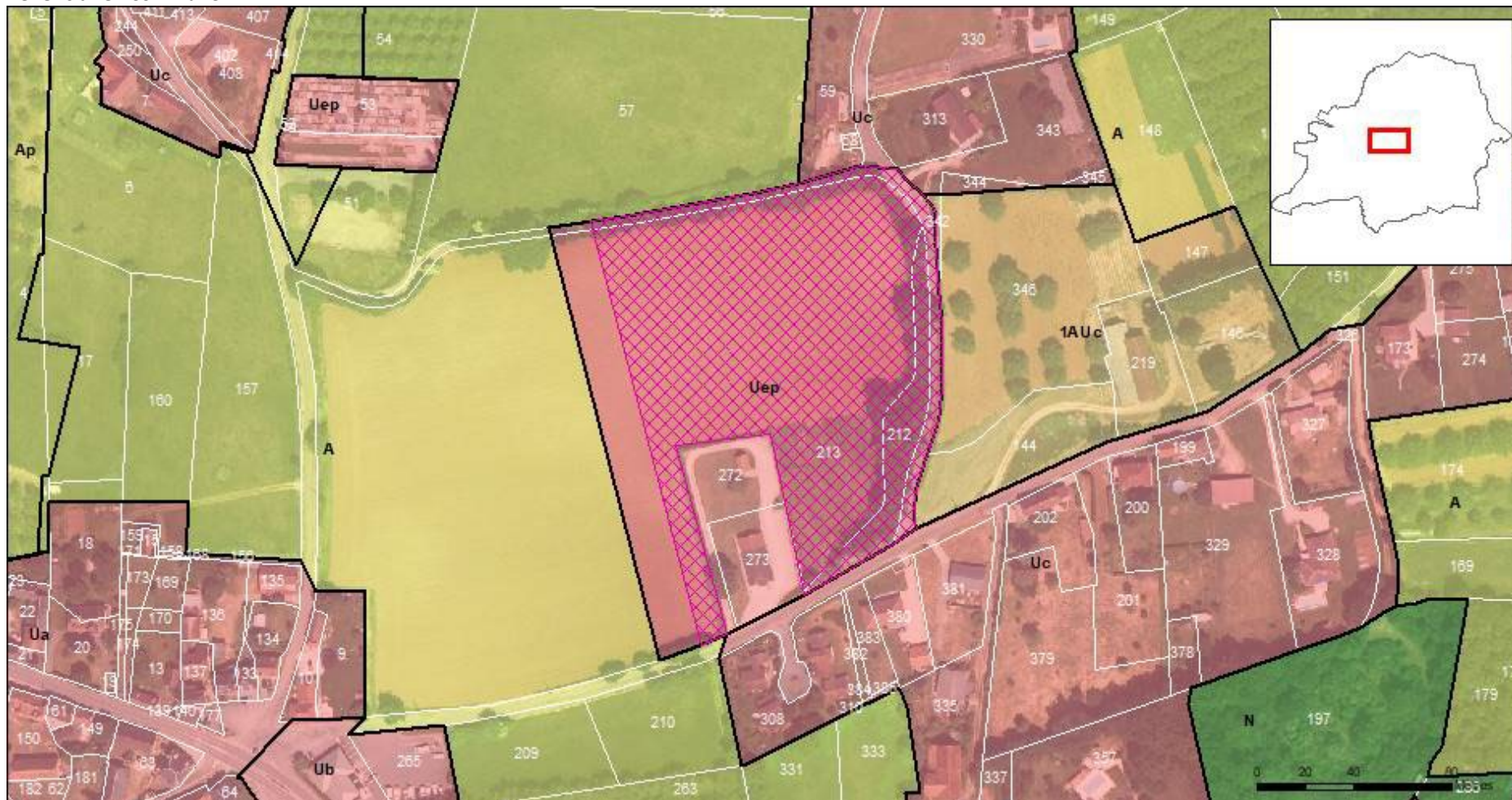


12 | CONDAT

Identifiant : CON_001 (17116 m²)

Objet : Aire de jeux

Bénéficiaire : Commune

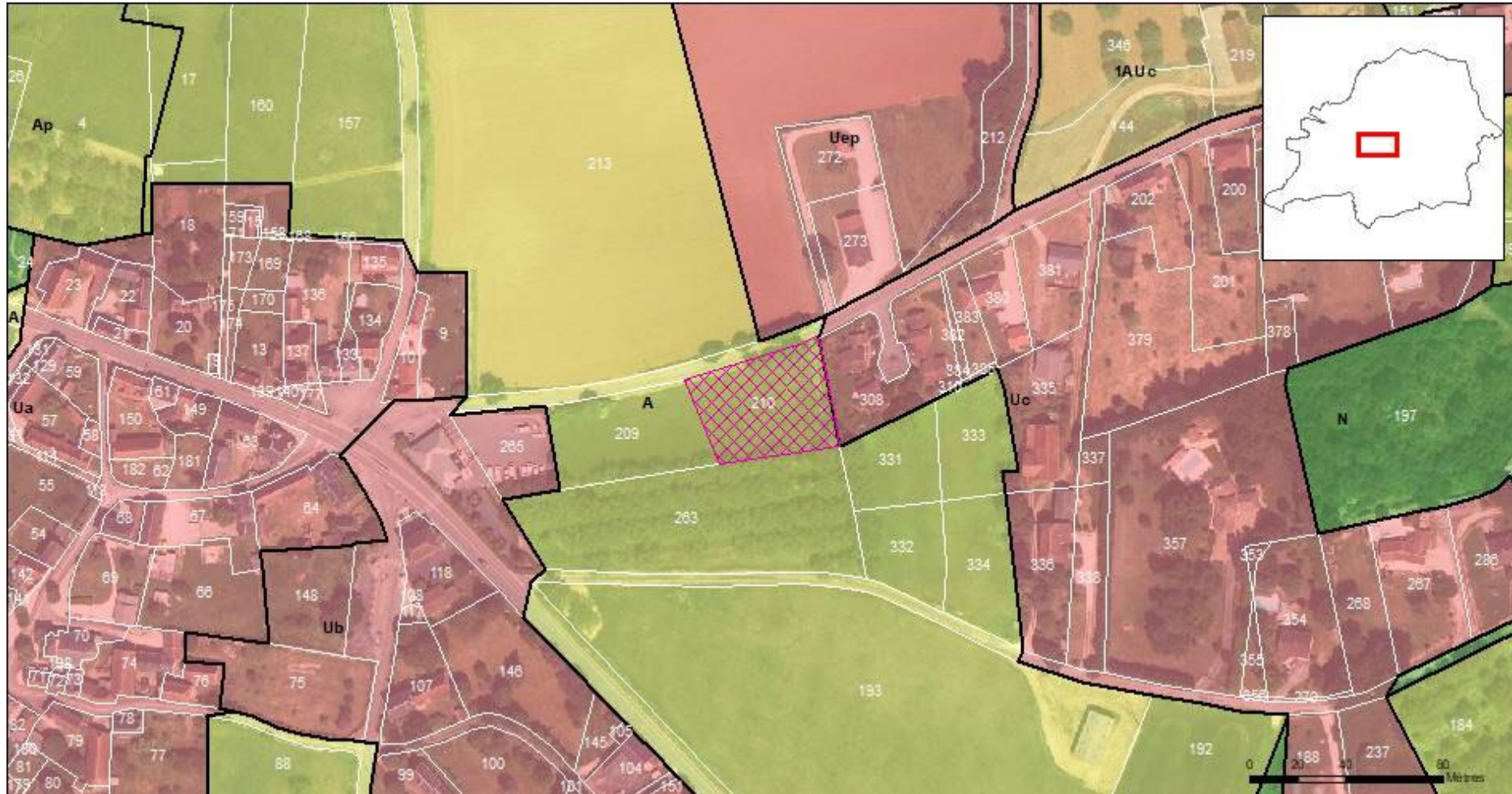


EMPLACEMENTS RESERVES

Identifiant : CON_002 (2230 m²)

Objet : Parking de la salle des fêtes + Voirie contournement Bourg

Bénéficiaire : Commune



Identifiant : CON_003 (2568 m²)

Objet : Future voirie pour contournement du bourg

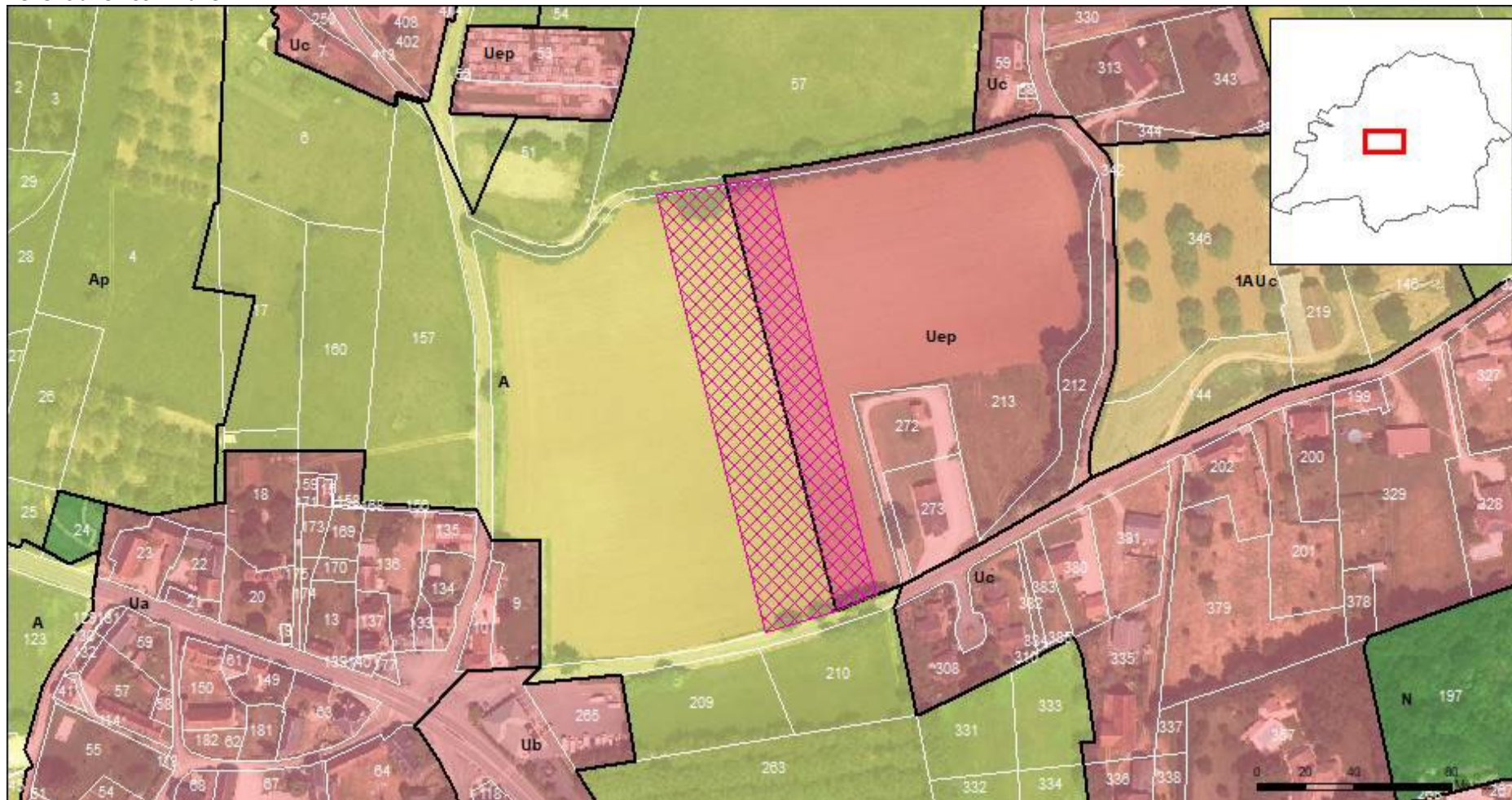
Bénéficiaire : Commune



Identifiant : CON_004 (8445 m²)

Objet : Future voirie pour contournement du bourg

Bénéficiaire : Commune

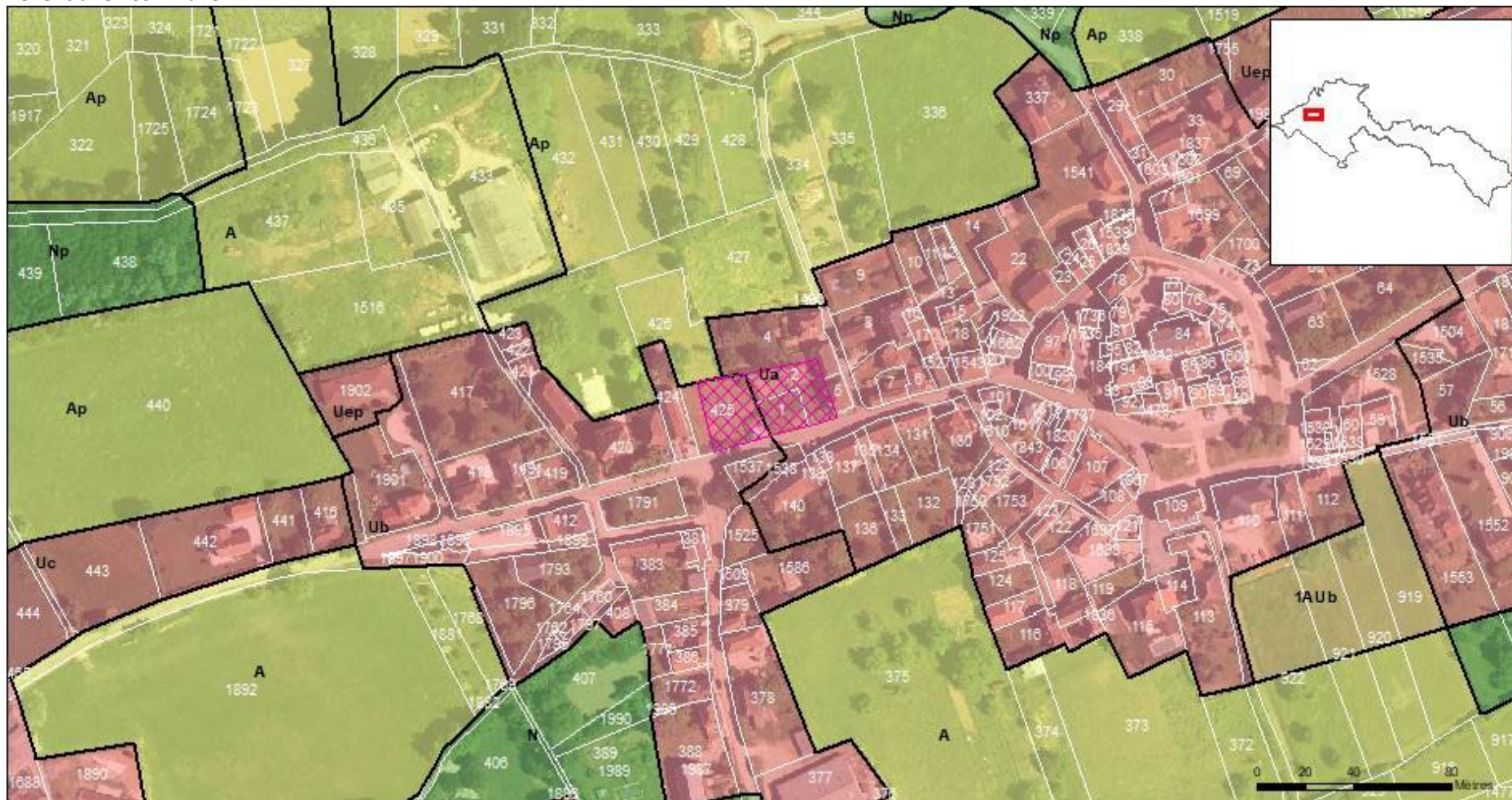


13 | CORNAC

Identifiant : COR_001 (1394 m²)

Objet : Parking usagers extérieurs

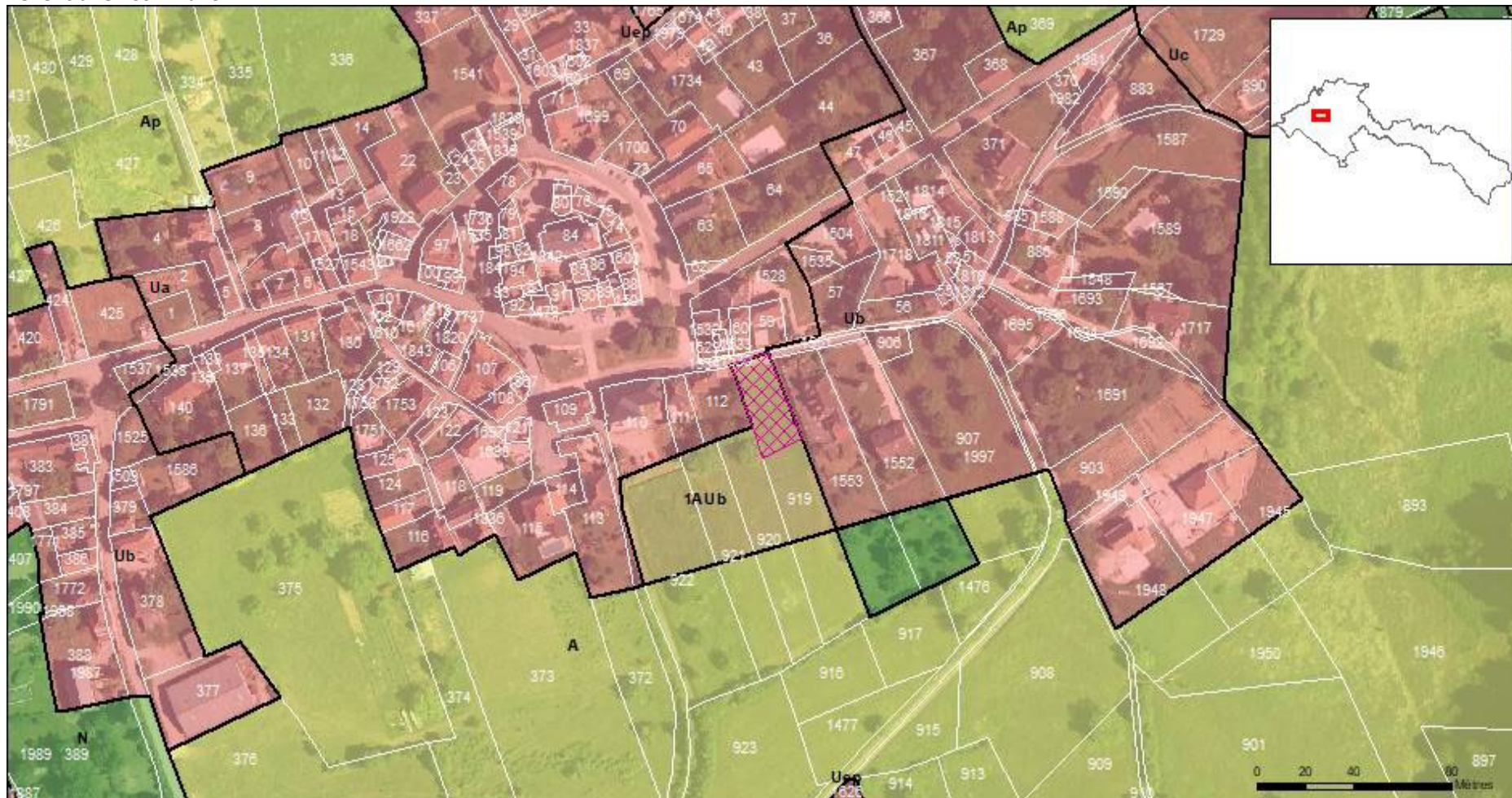
Bénéficiaire : Commune



Identifiant : COR_002 (655 m²)

Objet : Parking et accès nouvelles constructions

Bénéficiaire : Commune



Identifiant : COR_005 (2026 m²)

Objet : Extension du cimetière

Bénéficiaire : Commune

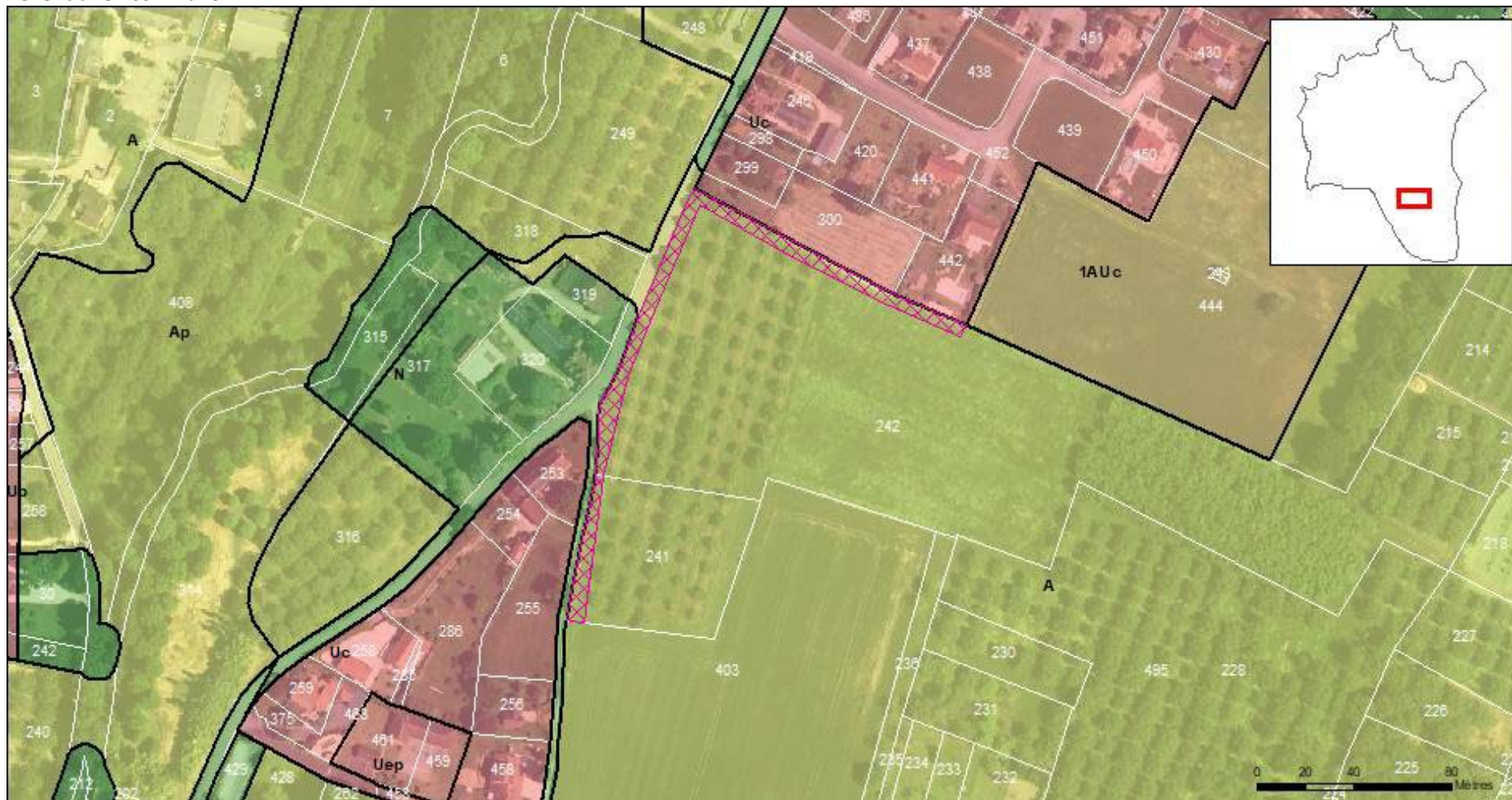


14 | CRESSENSAC-SARRAZAC

Identifiant : CRE_001 (1642 m²)

Objet : Aménagement du chemin piédestre

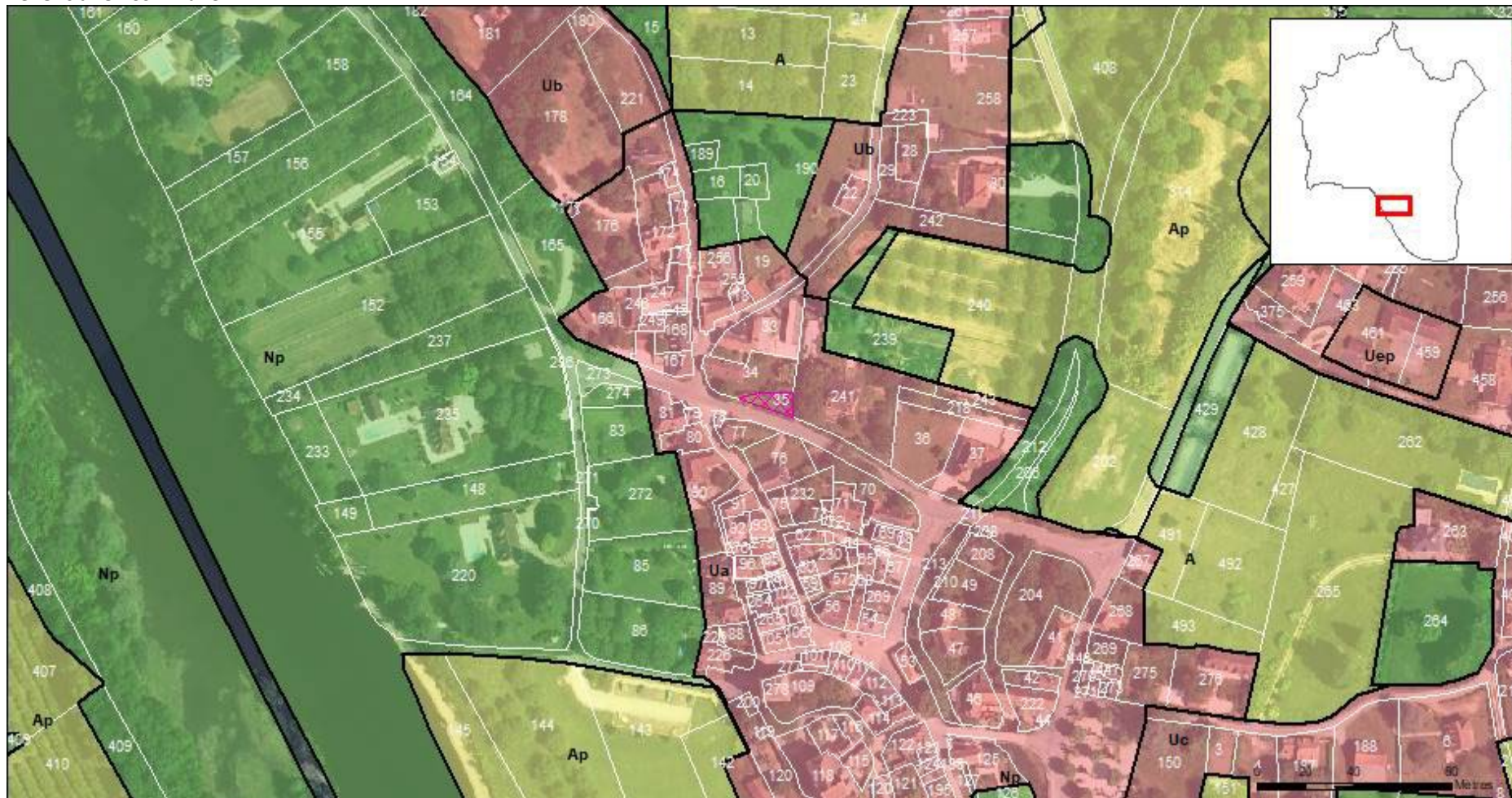
Bénéficiaire : Commune



Identifiant : CRE_002 (133 m²)

Objet : Emplacement pour containers de déchets

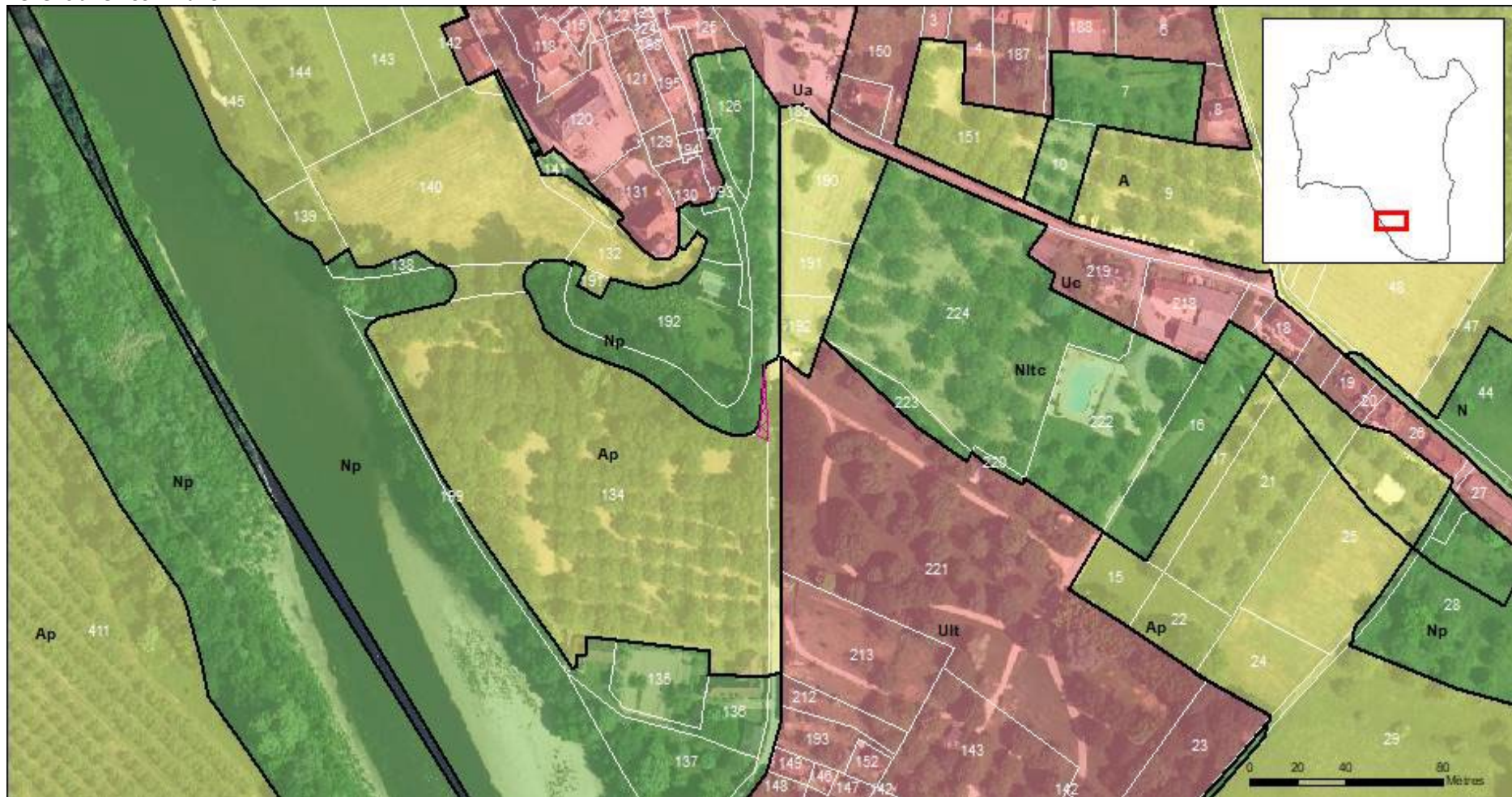
Bénéficiaire : Commune



Identifiant : CRE_003 (55 m²)

Objet : Sécurisation bordure du Cacrey

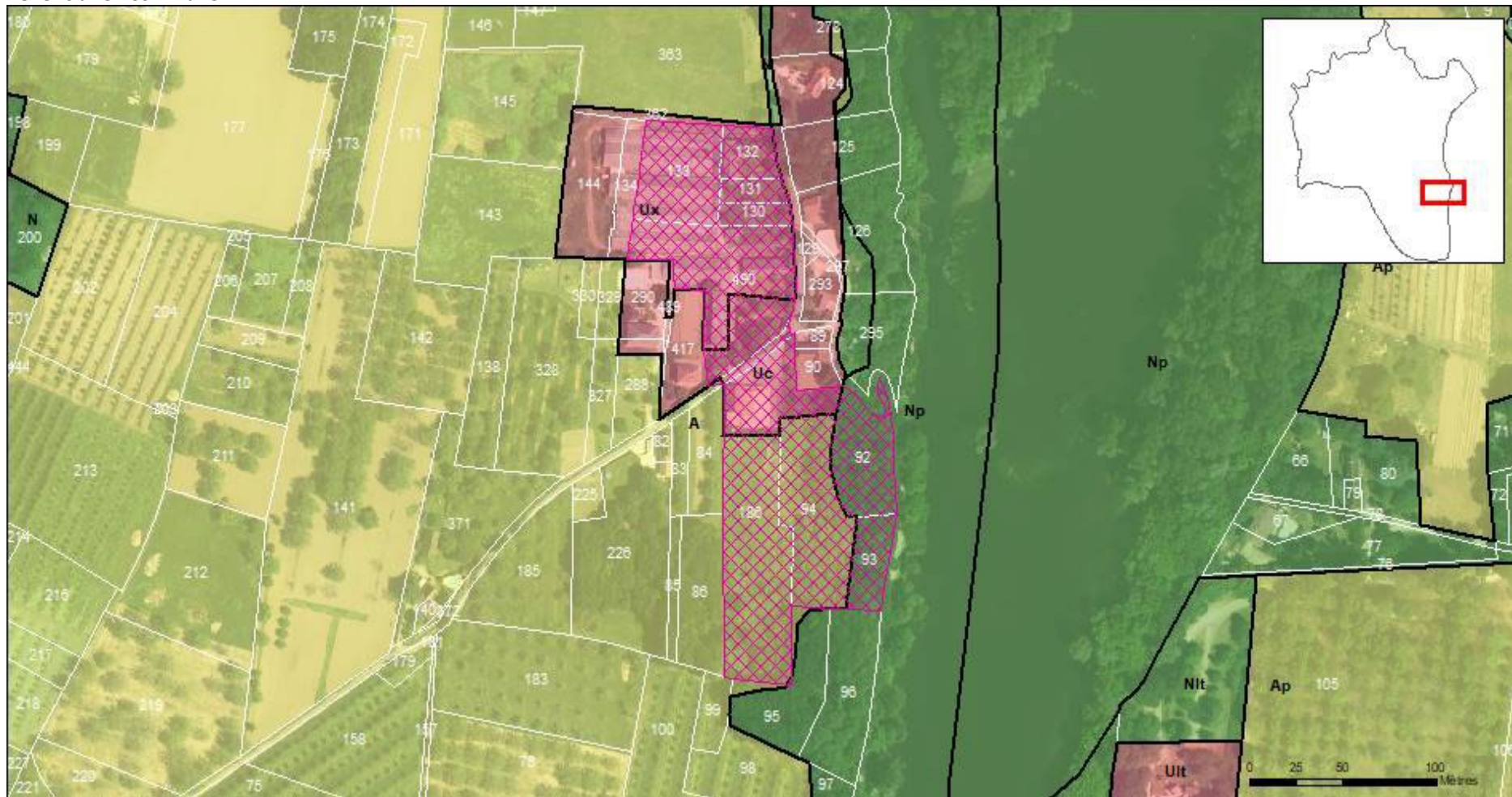
Bénéficiaire : Commune



Identifiant : CRE_004 (20877 m²)

Objet : Aménagements touristiques en lien avec la future voie verte

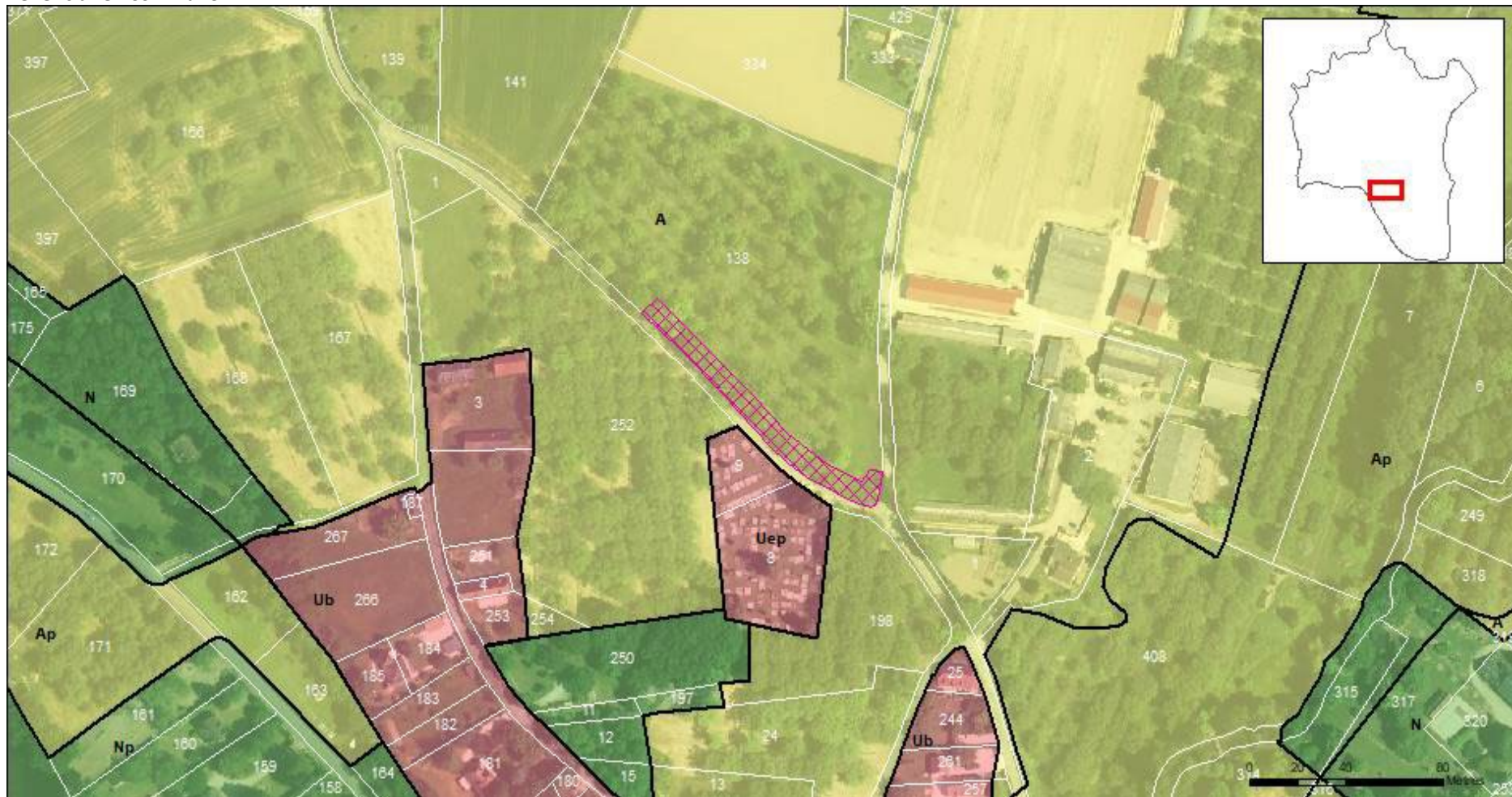
Bénéficiaire : Commune



Identifiant : CRE_005 (1123 m²)

Objet : Elargissement de voie

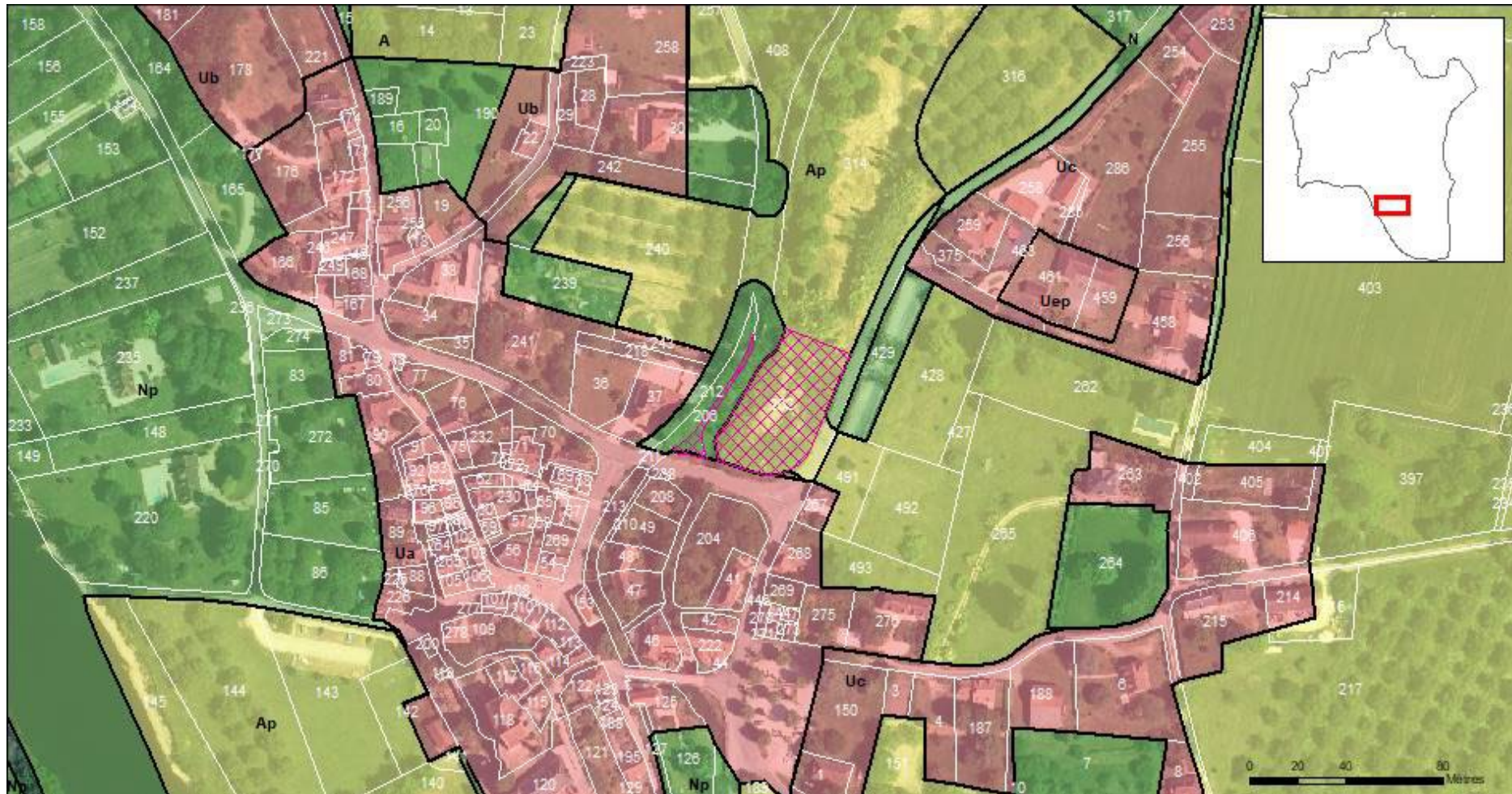
Bénéficiaire : Commune



Identifiant : CRE_006 (2100 m²)

Objet : Aménagement d'un espace public

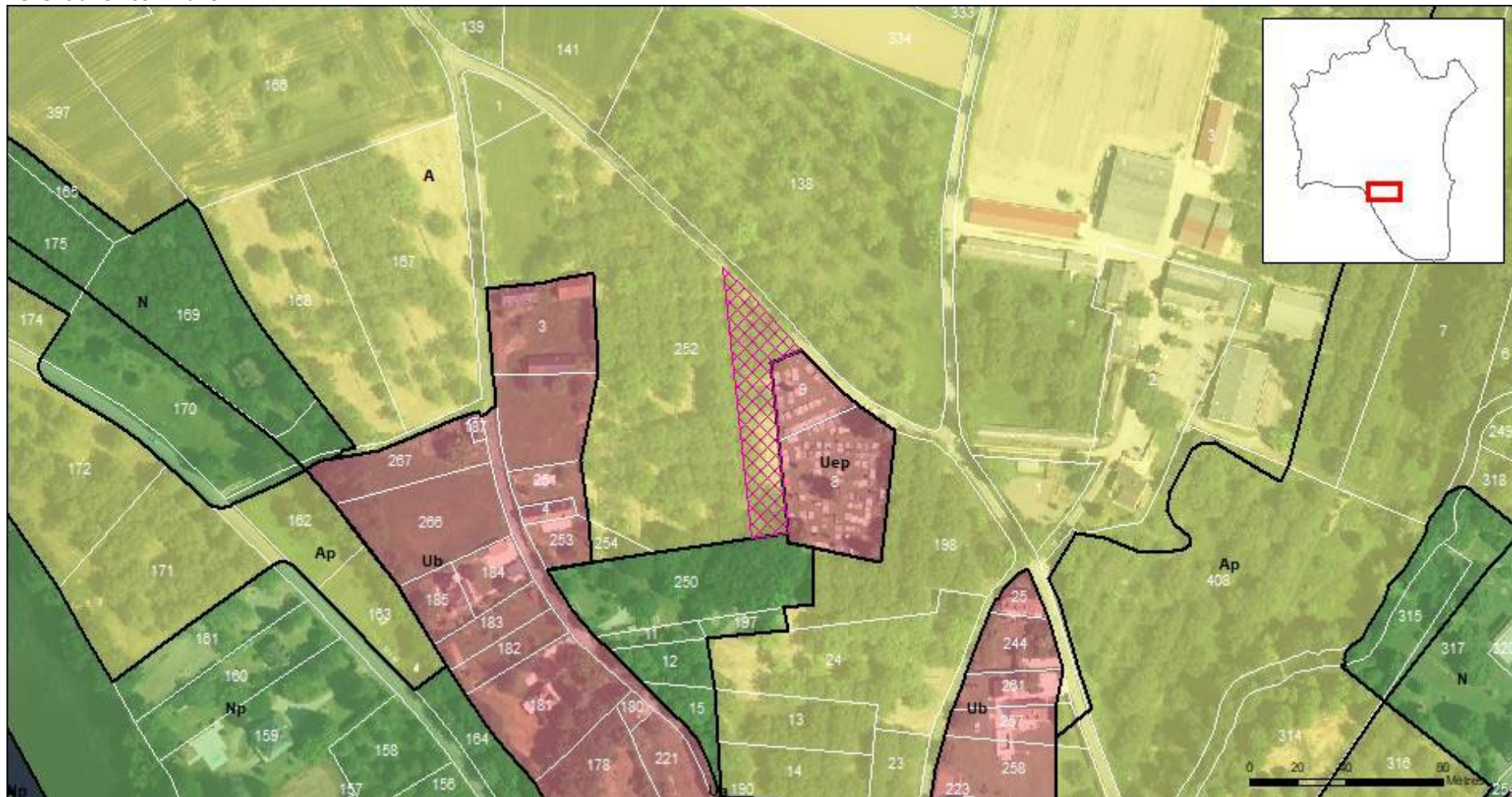
Bénéficiaire : Commune



Identifiant : CRE_007 (1710 m²)

Objet : Extension du cimetière

Bénéficiaire : Commune



Identifiant : CRES_001 (3995 m²)

Objet : Création d'une structure d'accueil pour séniors

Bénéficiaire : Commune

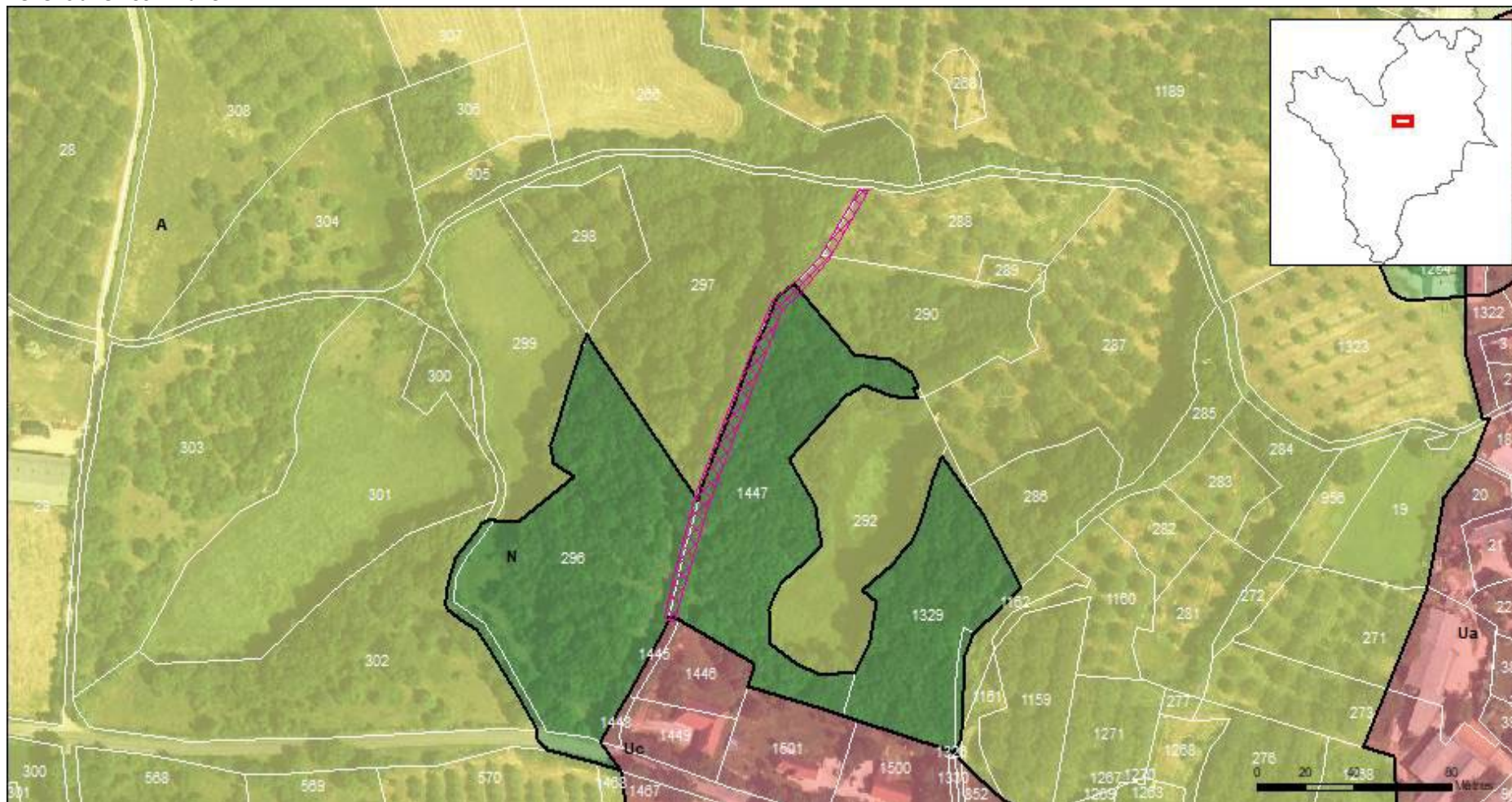


15 | CUZANCE

Identifiant : CUZ_001 (1040 m²)

Objet : Voirie

Bénéficiaire : Commune

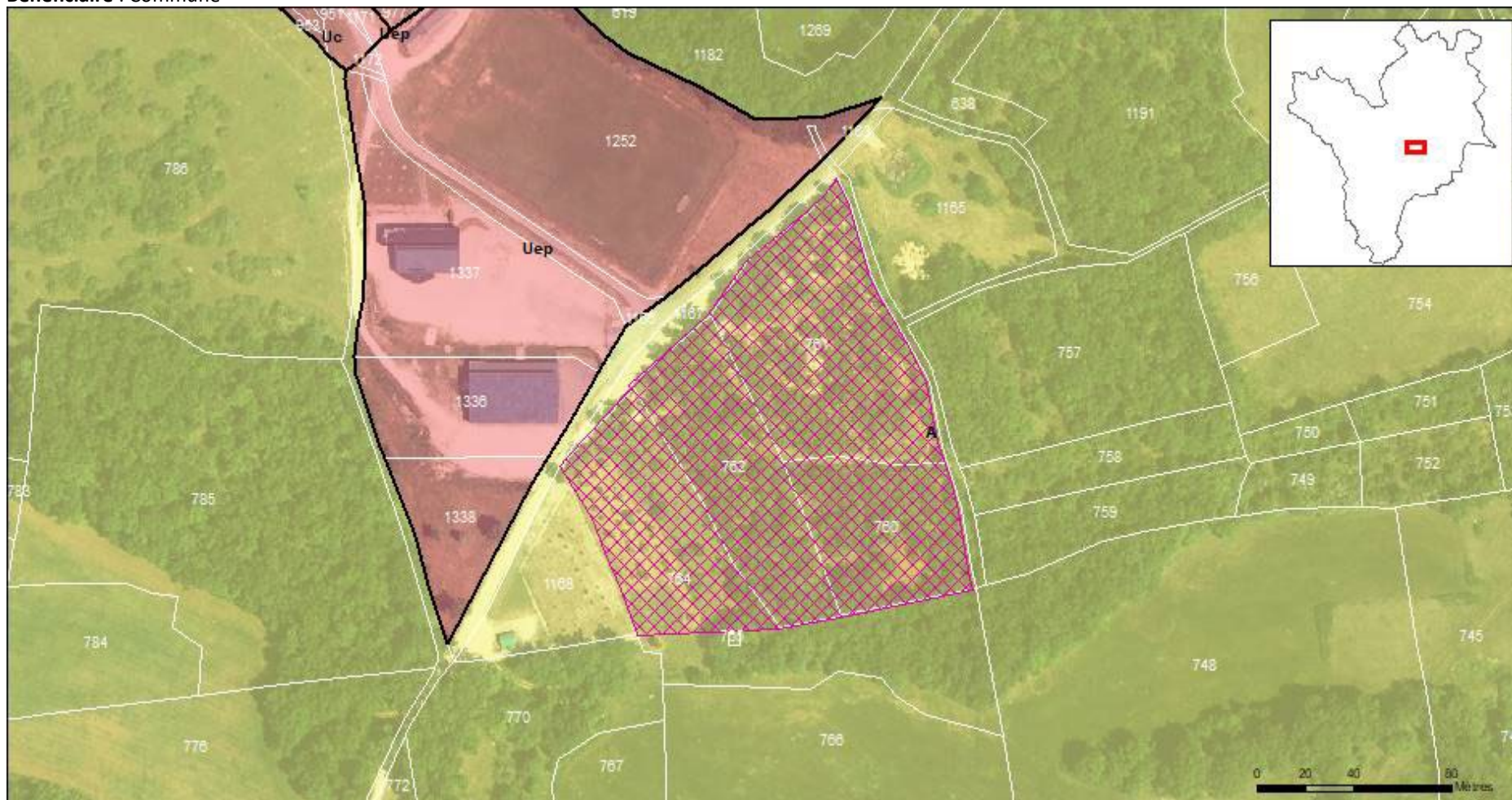


EMPLACEMENTS RESERVES

Identifiant : CUZ_003 (18893 m²)

Objet : Espace public

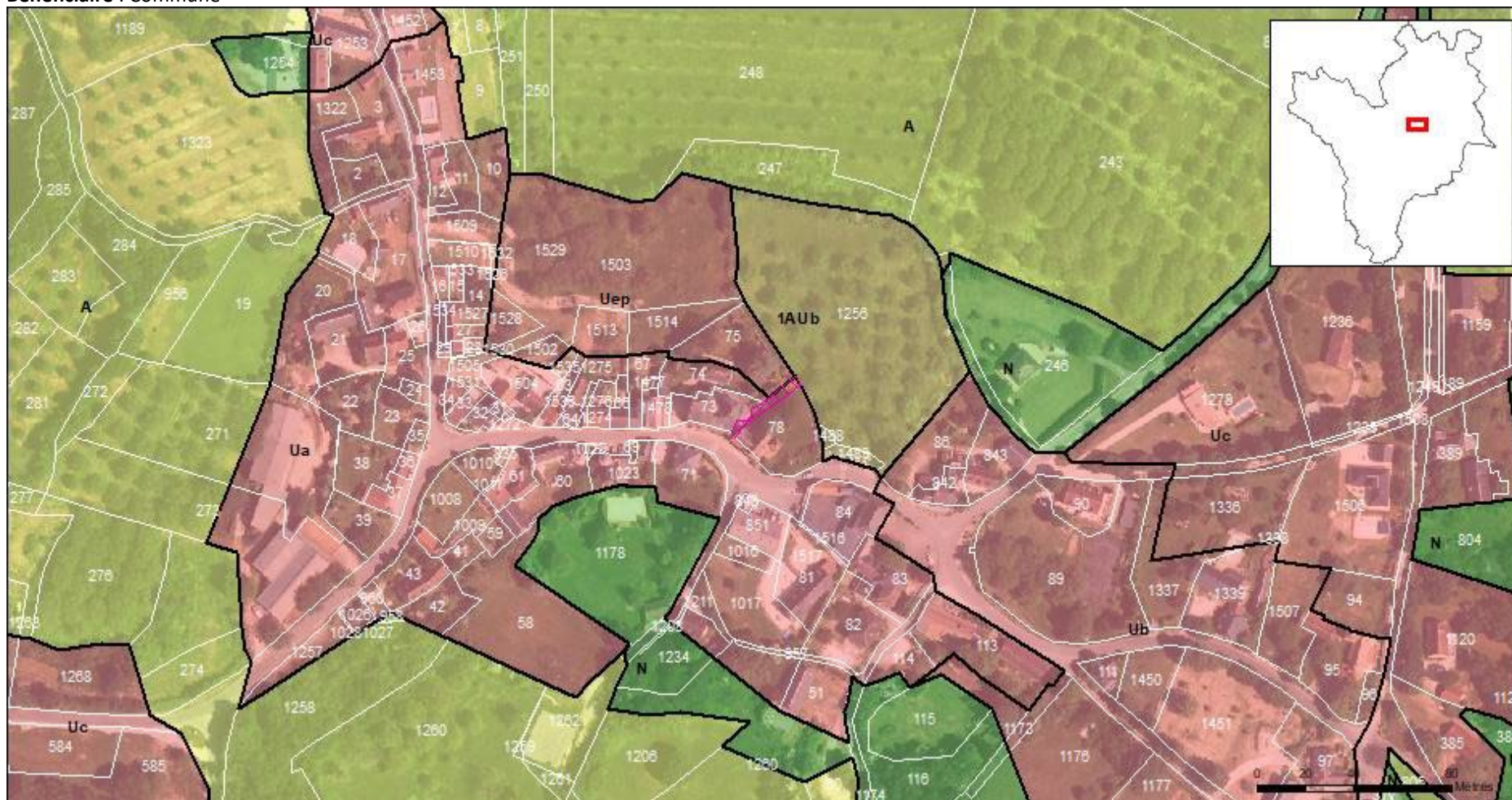
Bénéficiaire : Commune



Identifiant : CUZ_006 (110 m²)

Objet : Voie d'accès à la zone AU

Bénéficiaire : Commune

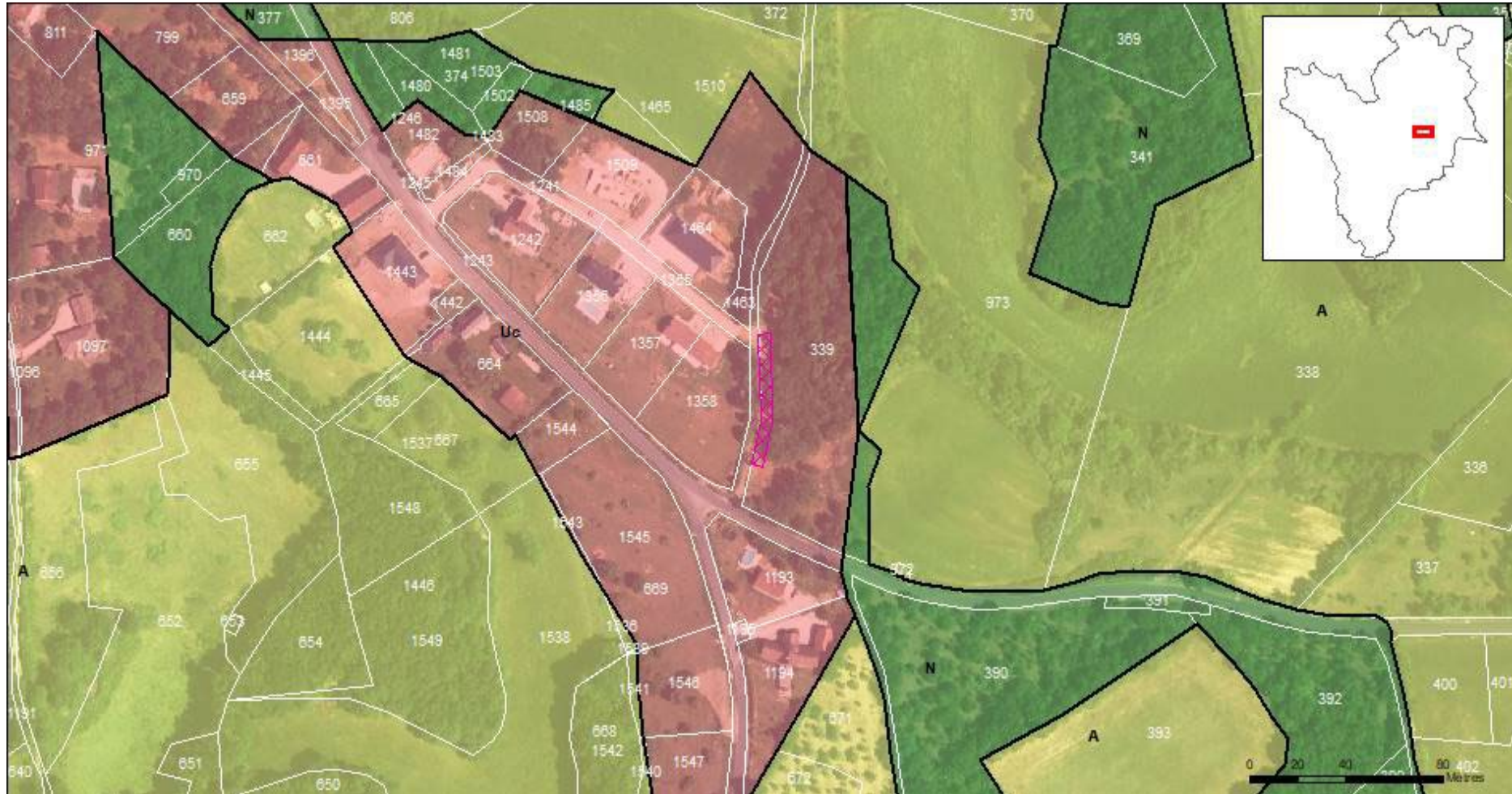


EMPLACEMENTS RESERVES

Identifiant : CUZ_010 (277 m²)

Objet : Création de chemin

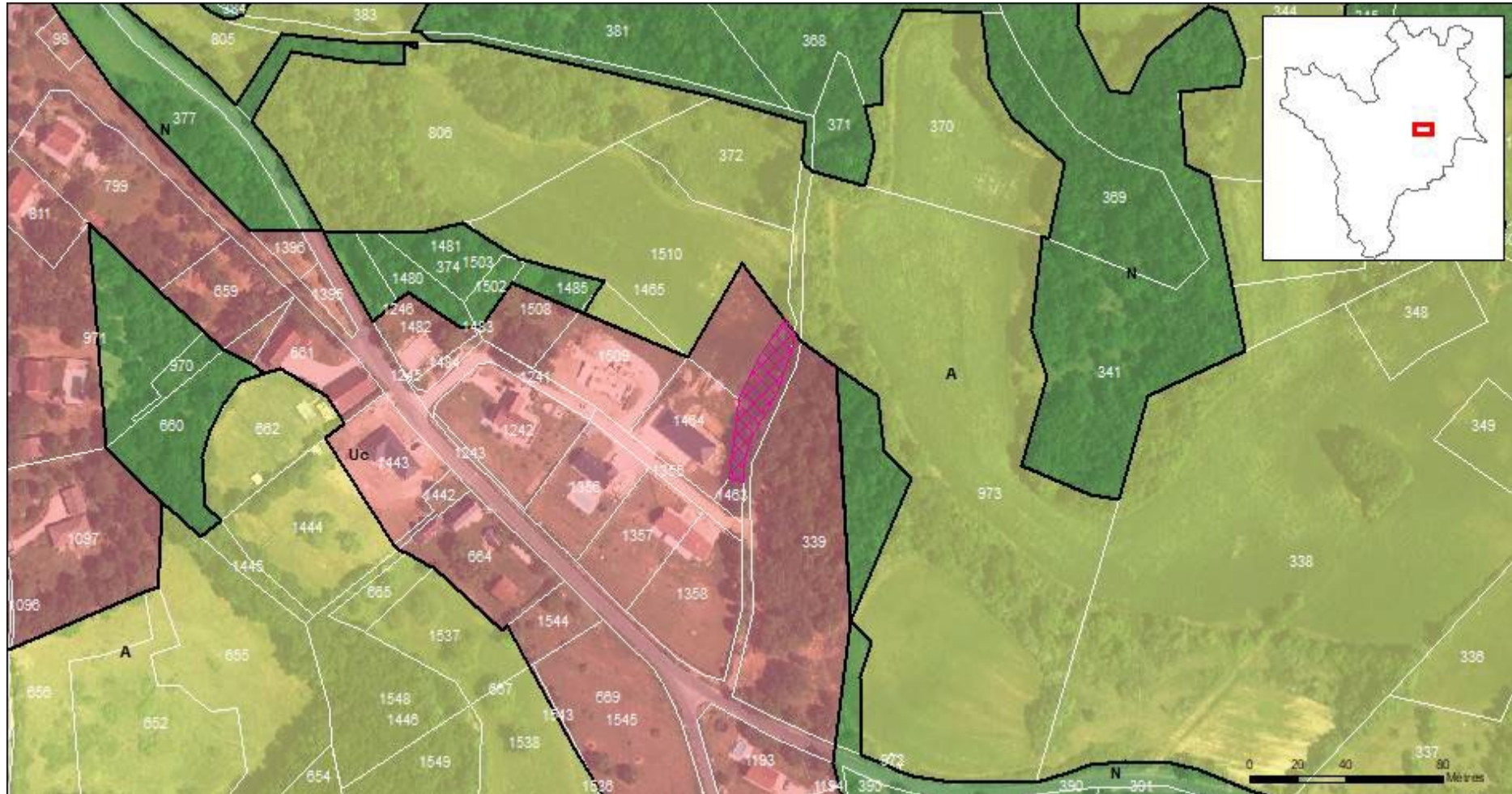
Bénéficiaire : Commune



Identifiant : CUZ_011 (640 m²)

Objet : Création de chemin

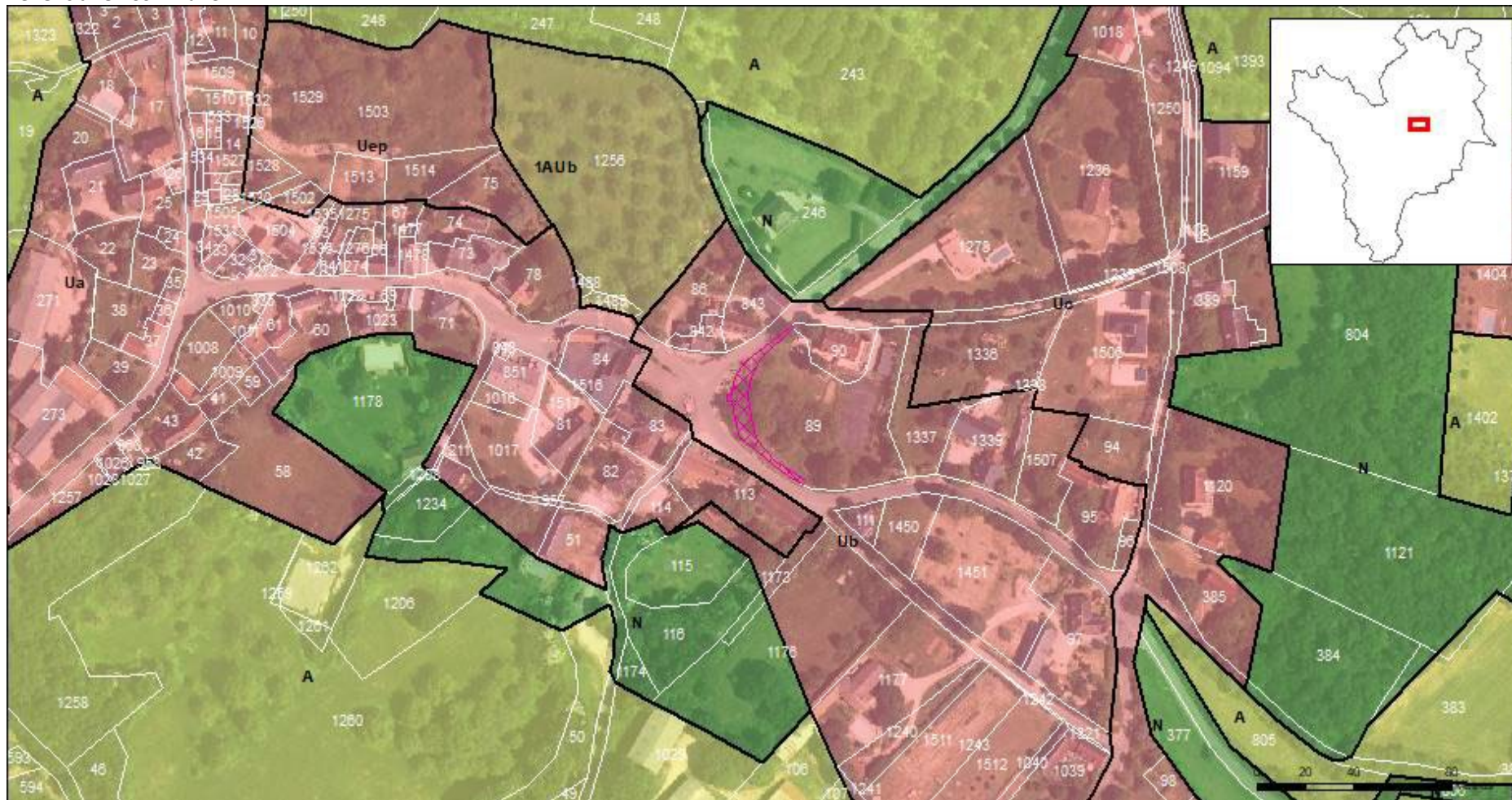
Bénéficiaire : Commune



Identifiant : CUZ_013 (342 m²)

Objet : Elargissement de voirie, aménagement du carrefour

Bénéficiaire : Commune



Identifiant : CUZ_014 (1652 m²)

Objet : Extension du cimetière

Bénéficiaire : Commune



Identifiant : CUZ_015 (1712 m²)

Objet : Extension du cimetière

Bénéficiaire : Commune



Identifiant : CUZ_016 (5433 m²)

Objet : Parking du cimetière

Bénéficiaire : Commune

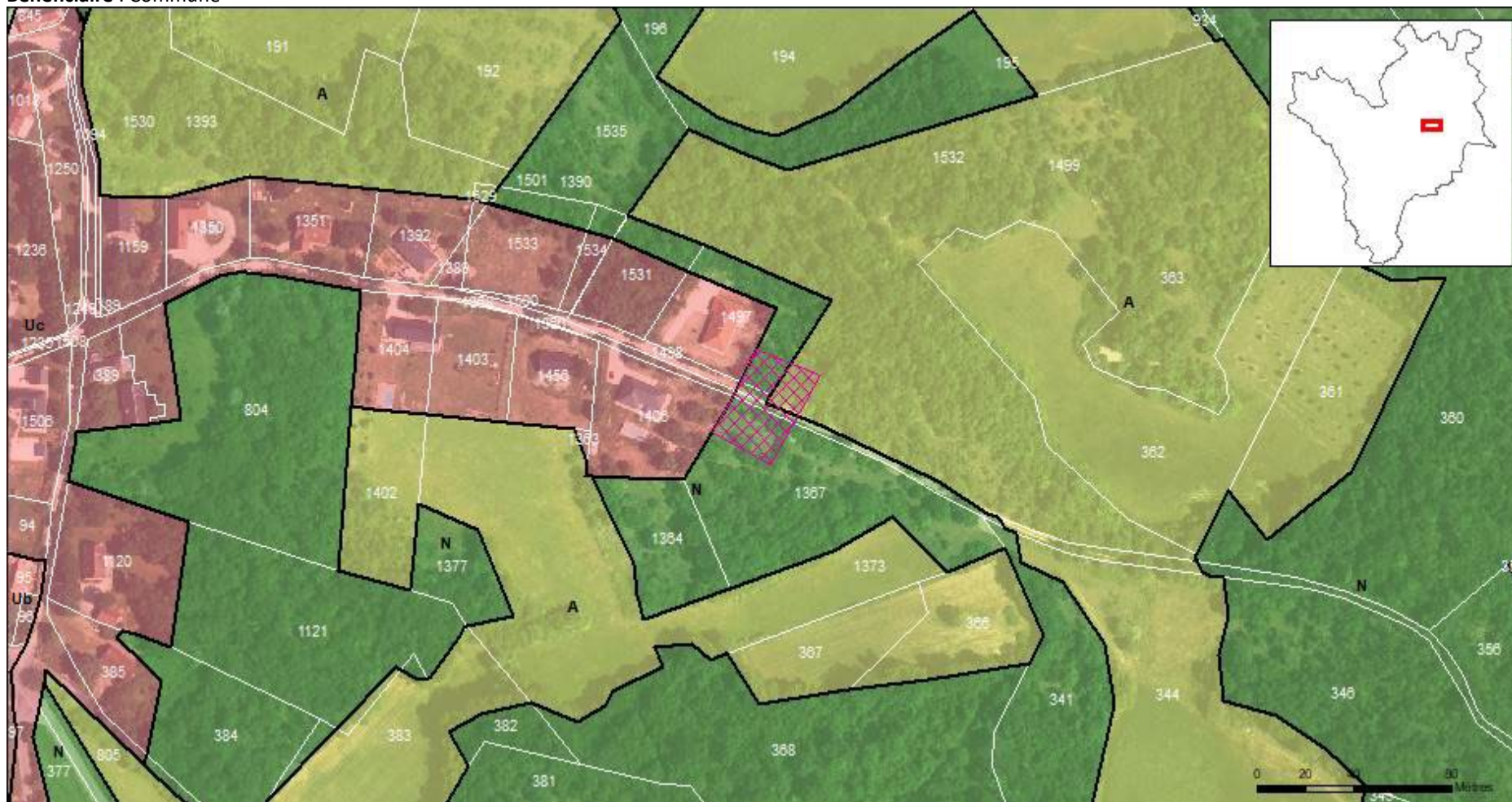


EMPLACEMENTS RESERVES

Identifiant : CUZ_017 (1094 m²)

Objet : Aire de retournement

Bénéficiaire : Commune



Identifiant : DLM_001 (2393 m²)

Objet : Puit et station des Scourtils

Bénéficiaire : SMECVD

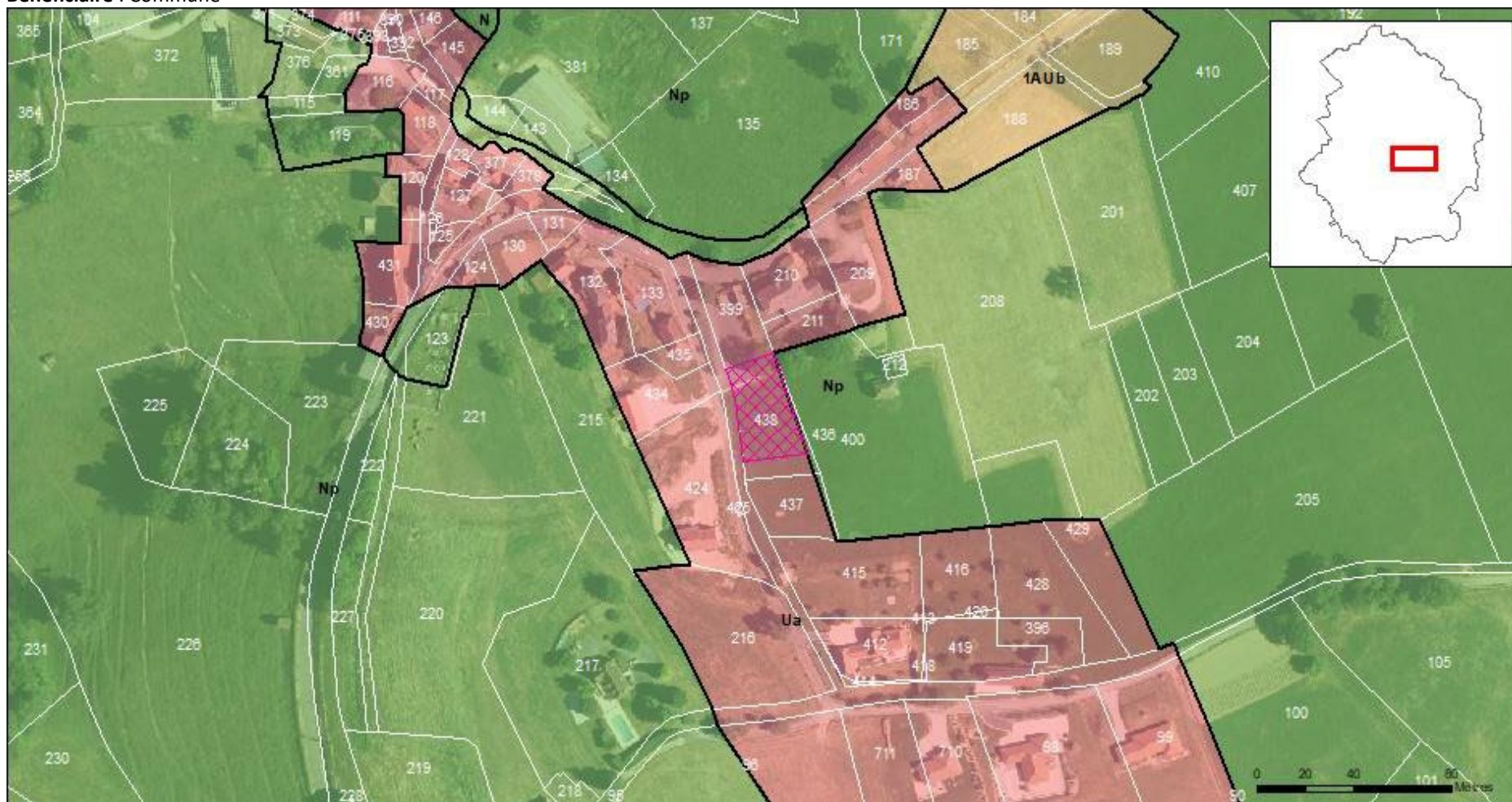


16 | ESTAL

Identifiant : EST_001 (940 m²)

Objet : parking, avec une aire de retournement pour les bus scolaires

Bénéficiaire : Commune

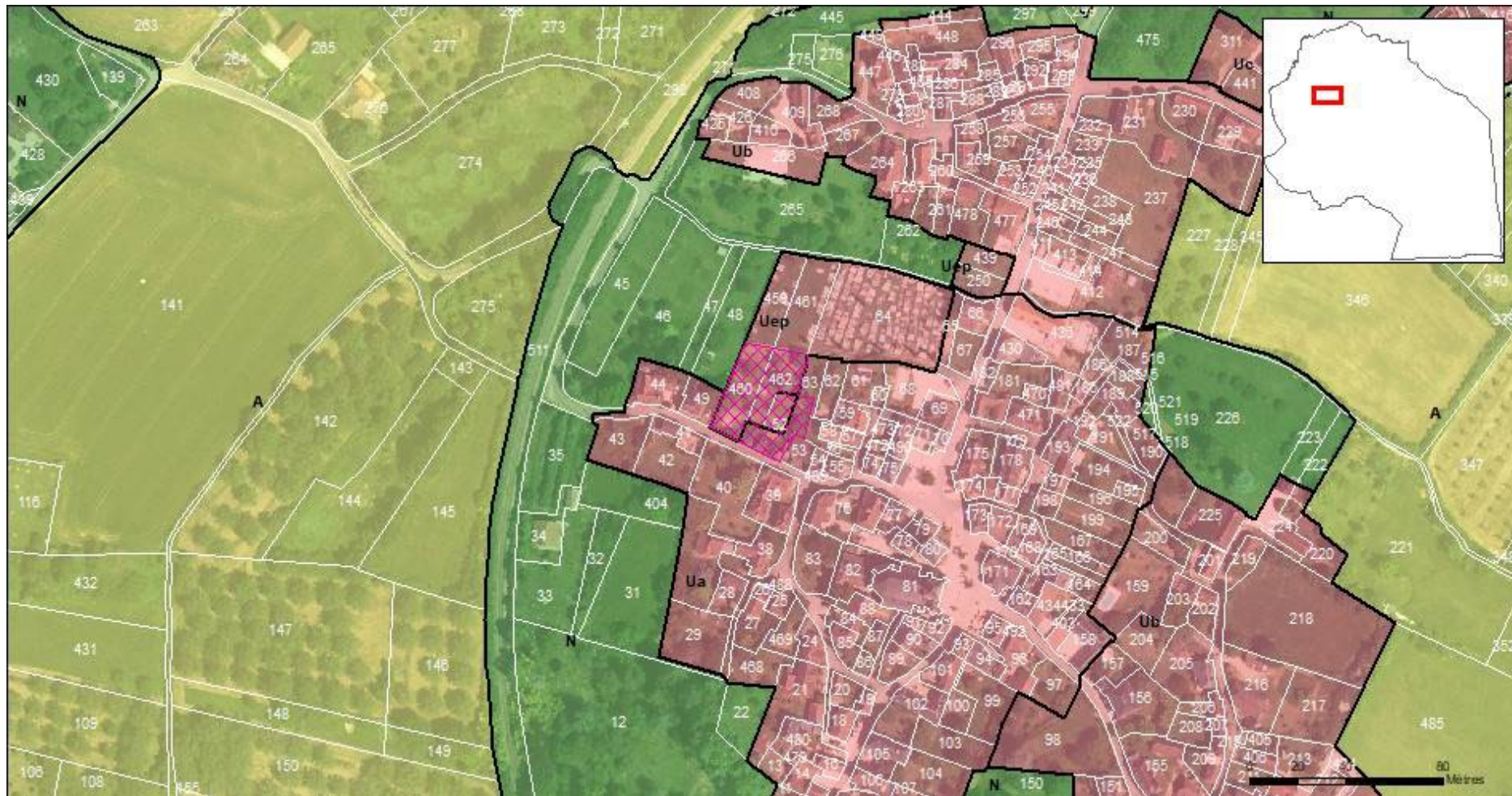


17 | FLOIRAC

Identifiant : FLO_001 (1339 m²)

Objet : Agrandissement du cimetière, création d'un parking et d'un cheminement doux

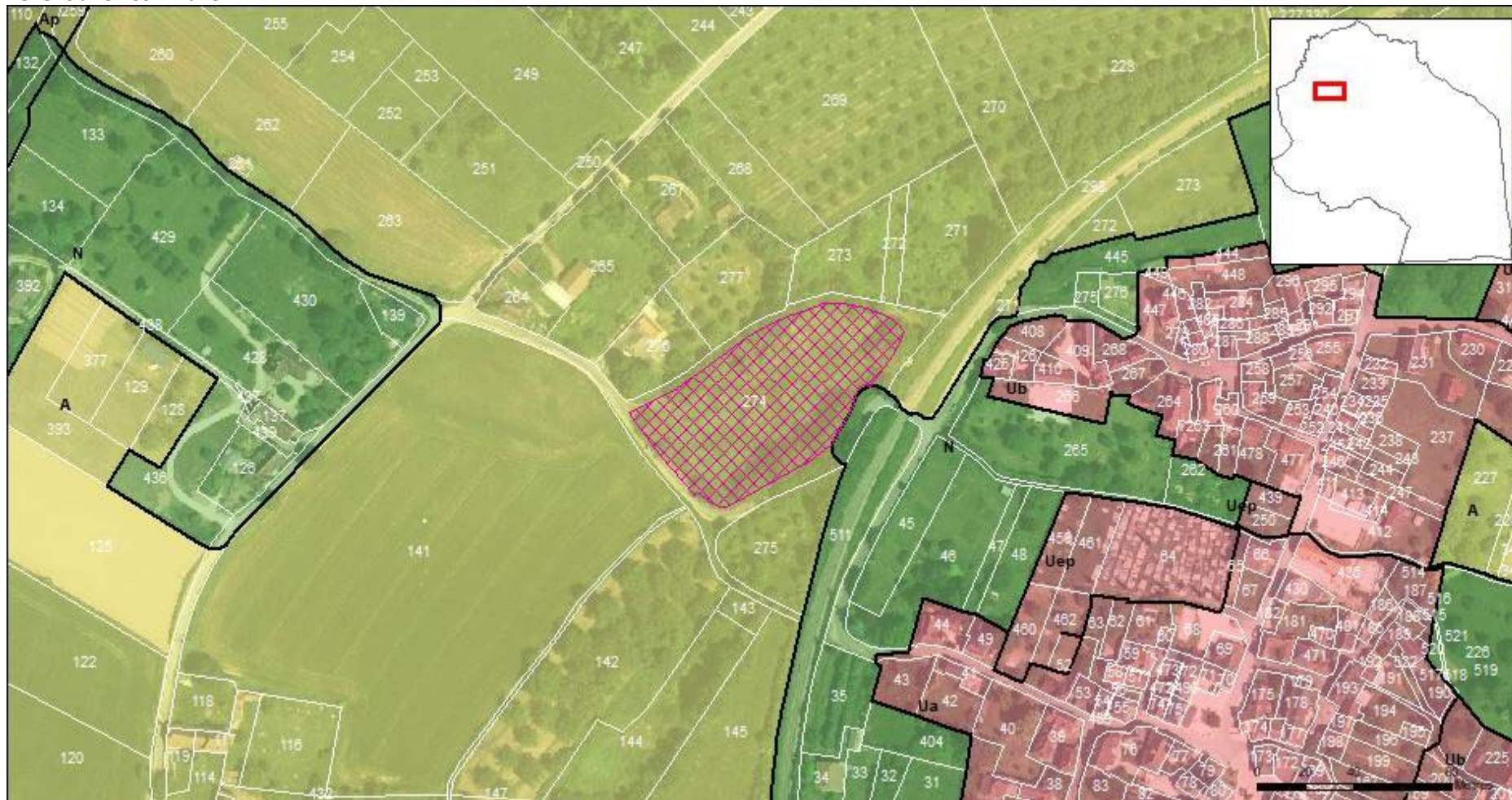
Bénéficiaire : Commune



Identifiant : FLO_002 (5064 m²)

Objet : Installation d'équipements sportifs

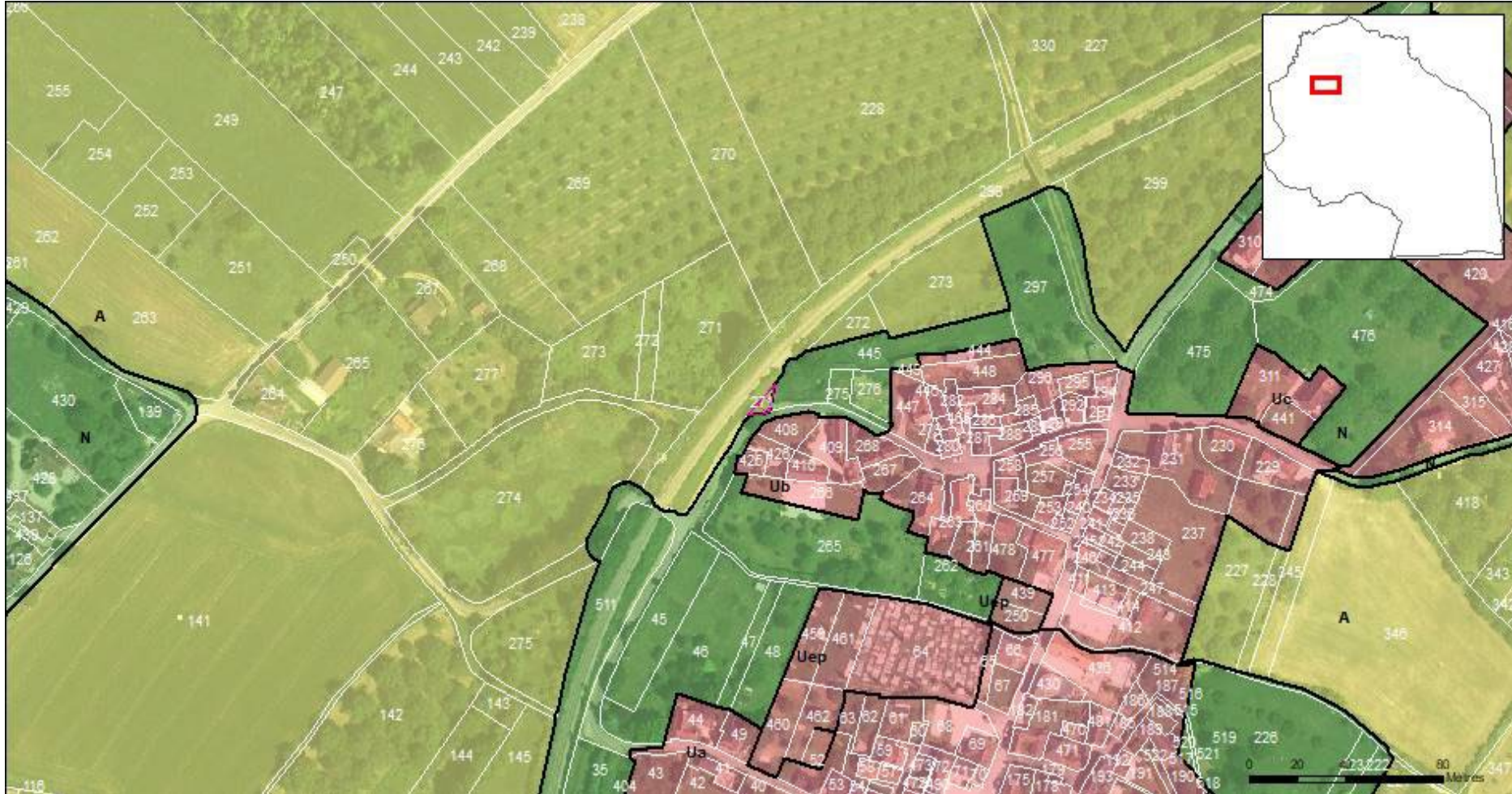
Bénéficiaire : Commune



Identifiant : FLO_003 (53 m²)

Objet : Parking, containers poubelles

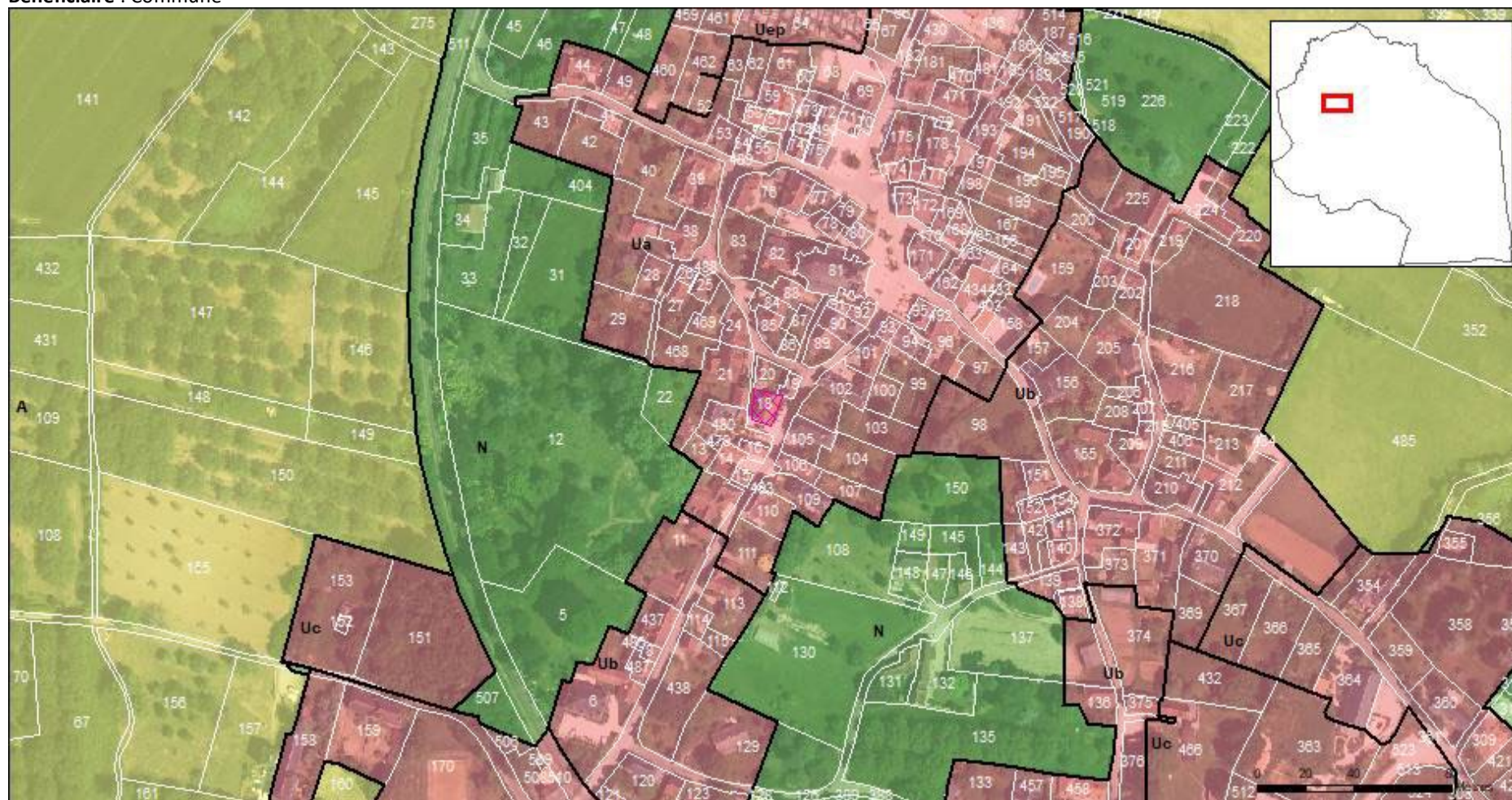
Bénéficiaire : Commune



Identifiant : FLO_004 (137 m²)

Objet : logements sociaux. Embellissement maison 1970 disgracieuse dans le CB

Bénéficiaire : Commune



Identifiant : FLO_005 (23 m²)

Objet : Sécurisation du carrefour

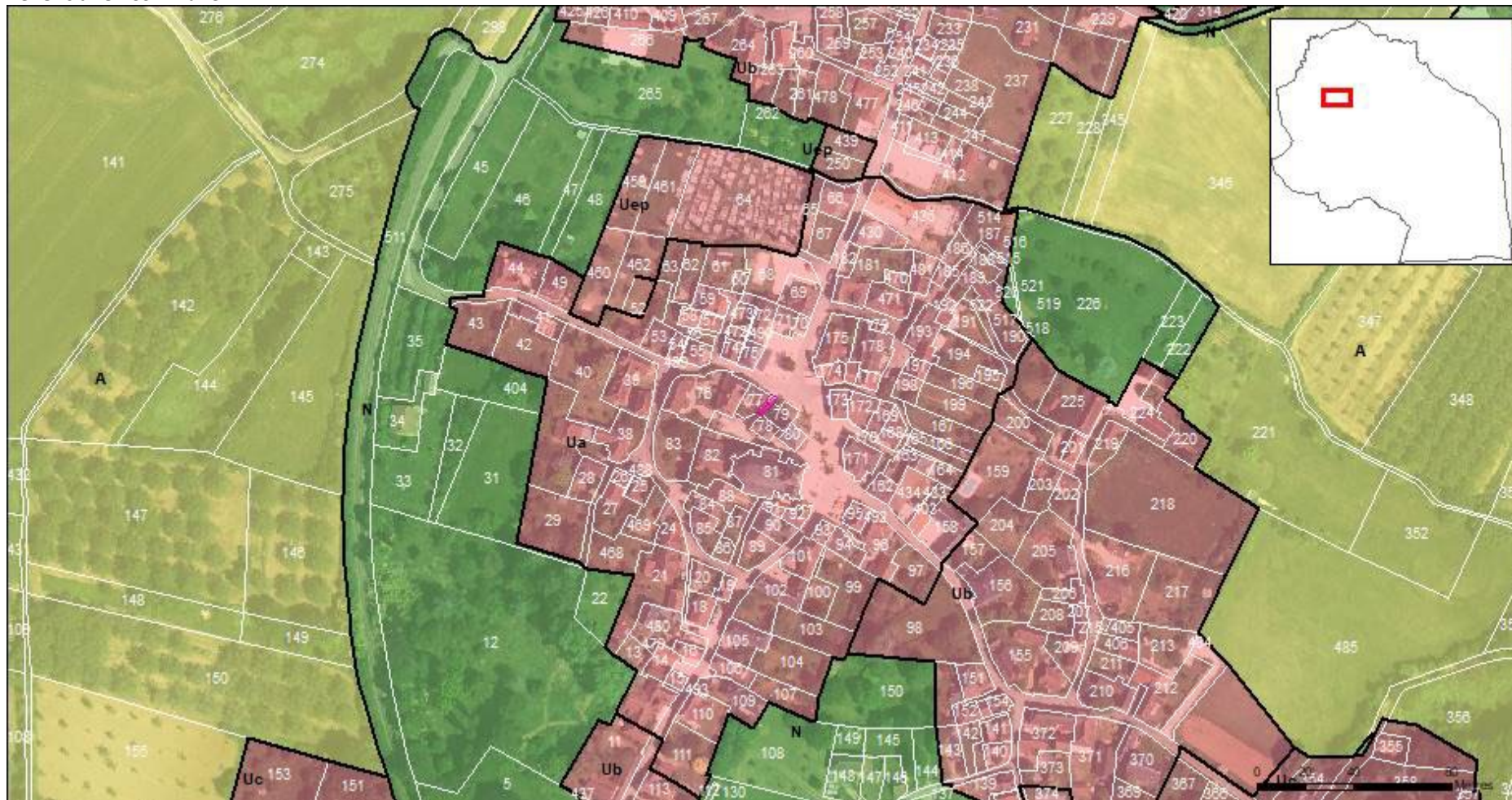
Bénéficiaire : Commune



Identifiant : FLO_006 (28 m²)

Objet : Accès place du presbytère, passage de réseaux souterrains

Bénéficiaire : Commune



EMPLACEMENTS RESERVES

Identifiant : FLO_007 (13052 m²)

Objet : Puits d'Ourjac

Bénéficiaire : SMECVD



Identifiant : FLO_008 (750 m²)

Objet : Station de production de Floirac

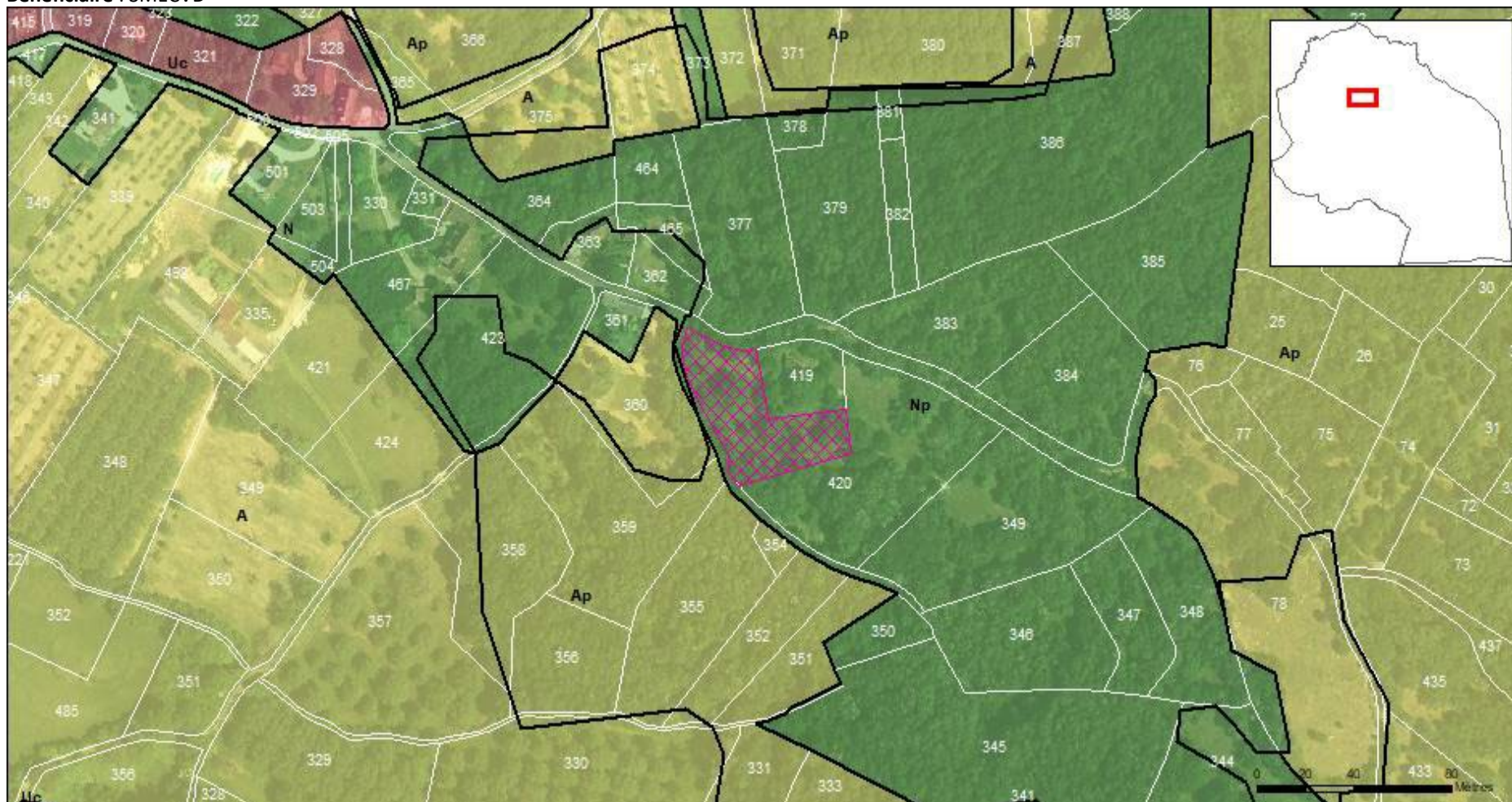
Bénéficiaire : SMECVD



Identifiant : FLO_009 (2059 m²)

Objet : Réservoir de Rhul

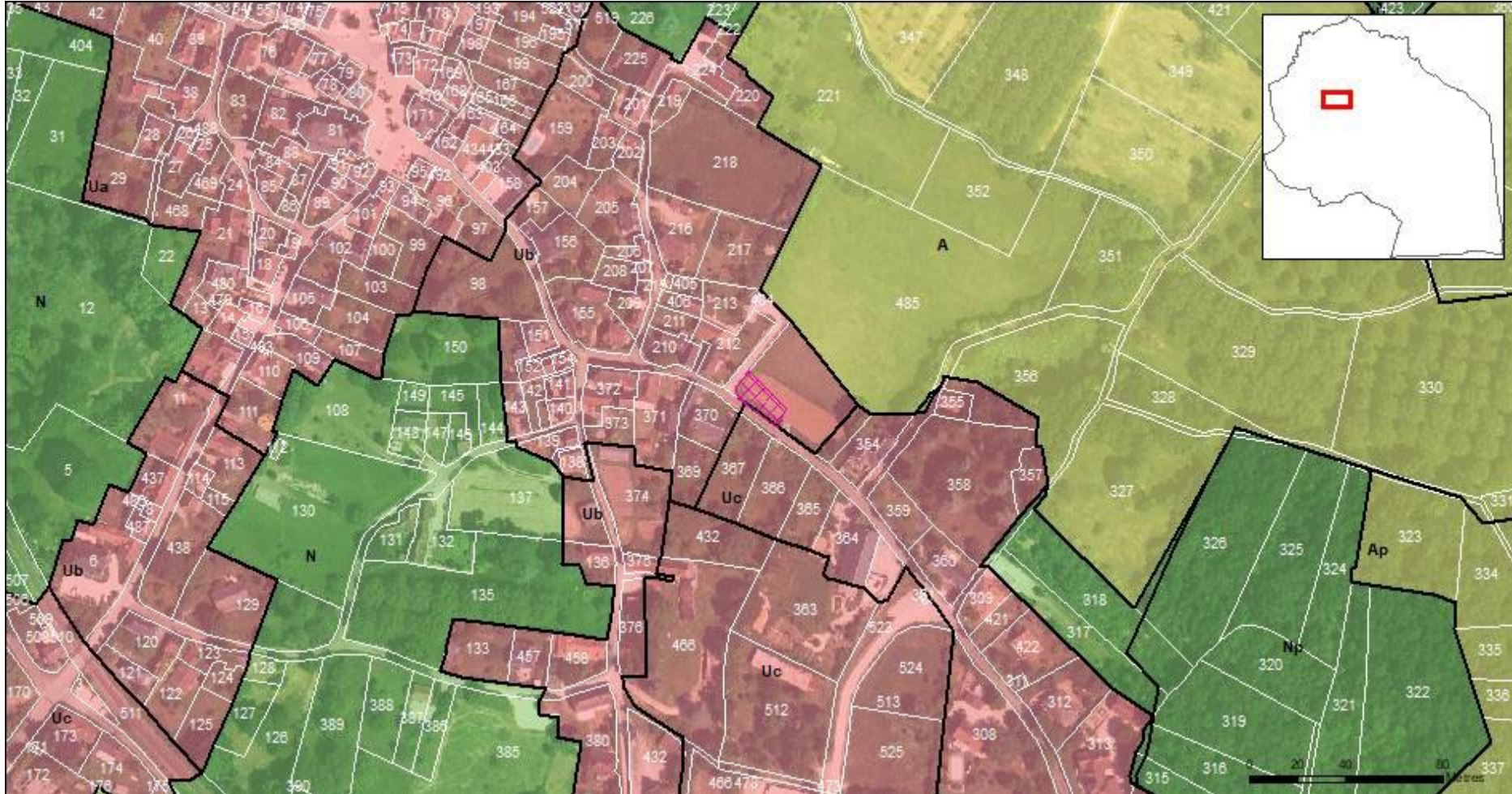
Bénéficiaire : SMECVD



Identifiant : FLO_011 (218 m²)

Objet : Parking et point ordures ménagères

Bénéficiaire : Commune



Identifiant : FLO_012 (1387 m²)

Objet : Restauration patrimoniale (Ancien moulin, jeux d'eaux)

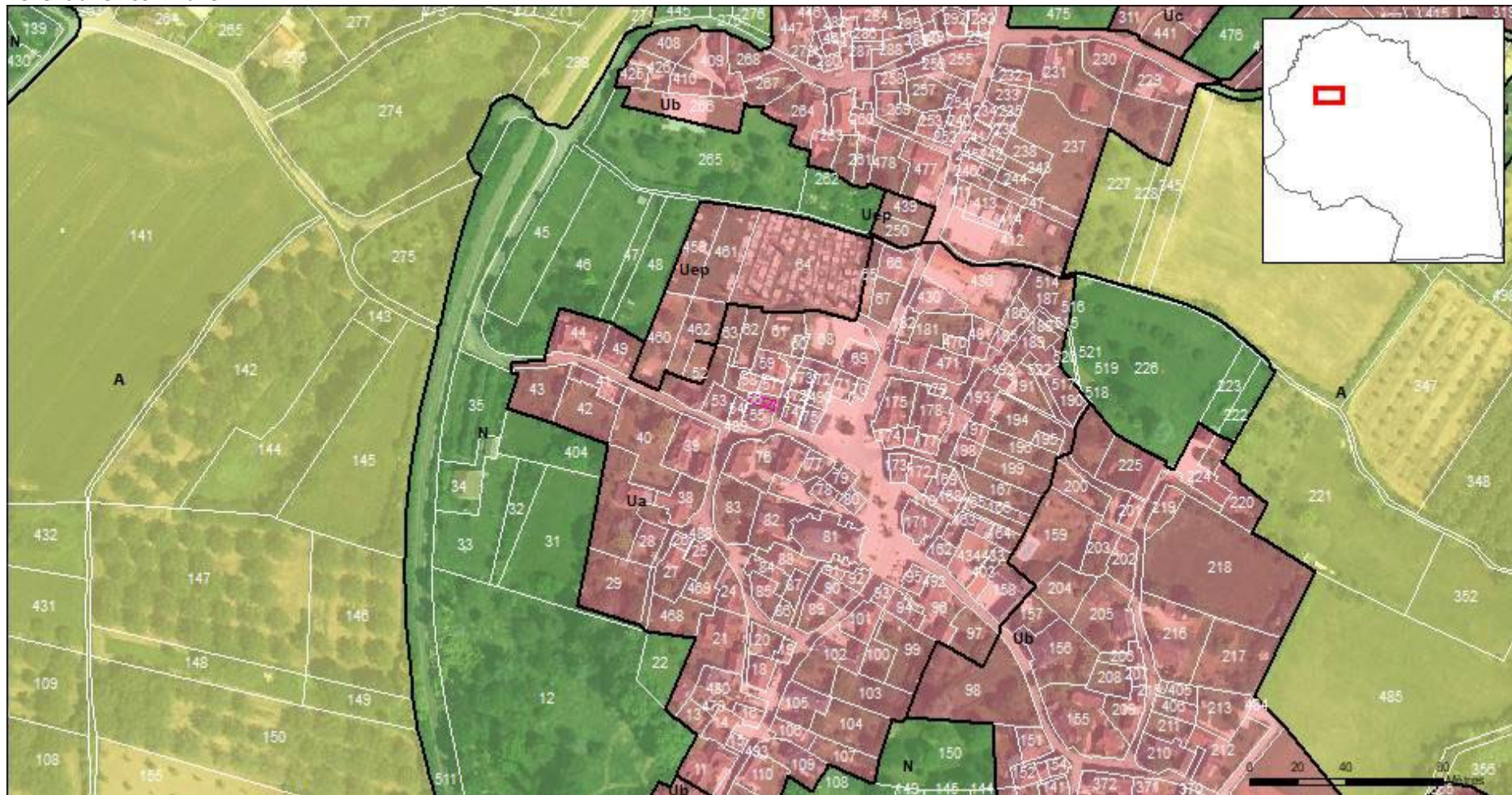
Bénéficiaire : Commune



Identifiant : FLO_013 (41 m²)

Objet : Cheminement doux

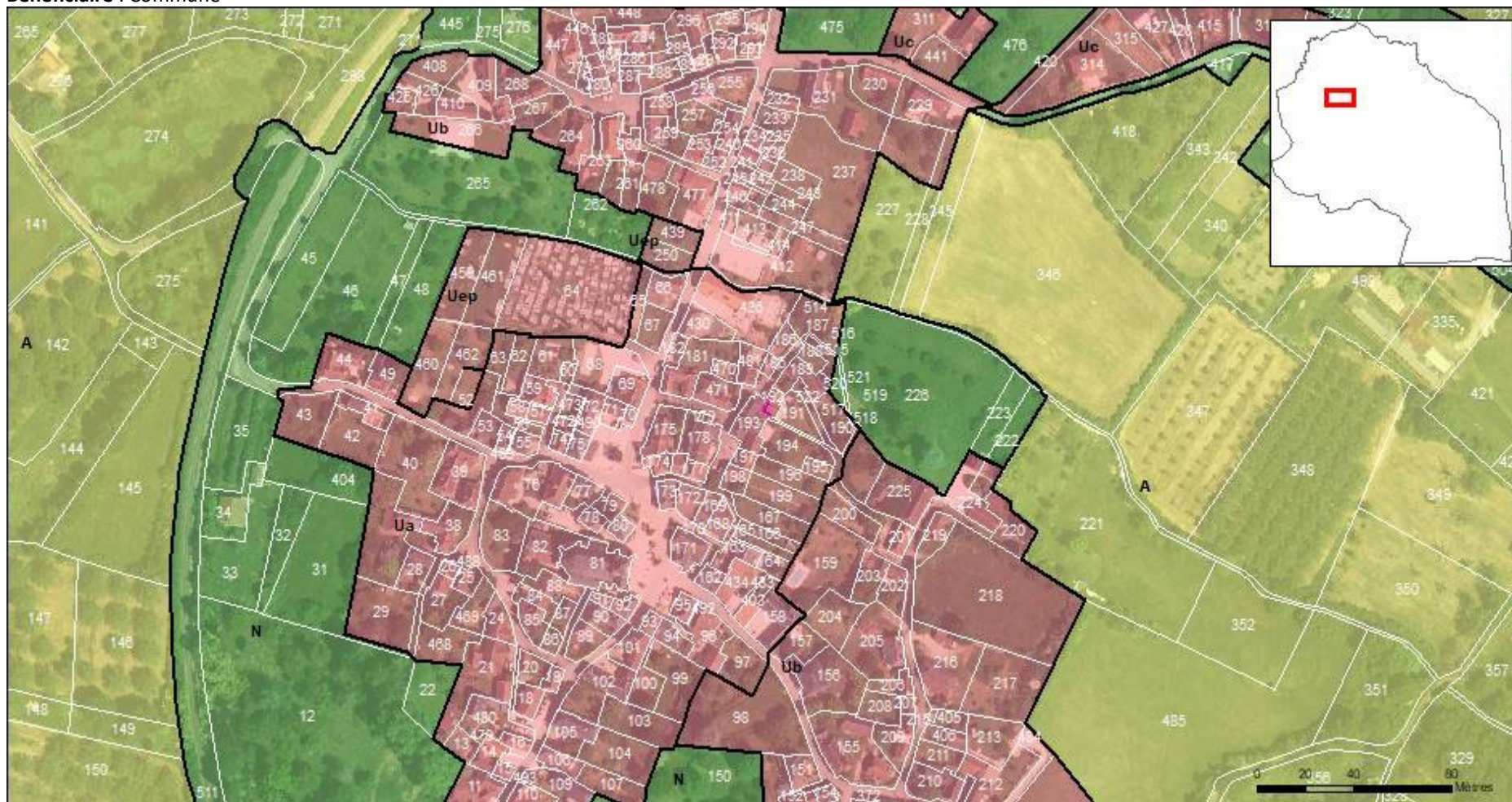
Bénéficiaire : Commune



Identifiant : FLO_014 (4 m²)

Objet : Cheminement doux

Bénéficiaire : Commune



EMPLACEMENTS RESERVES

Identifiant : FLO_015 (4704 m²)

Objet : Puits des Scanneaux

Bénéficiaire : SMECVD



18 | GIGNAC

Identifiant : GIG_001 (2339 m²)

Objet : Parking du cimetière

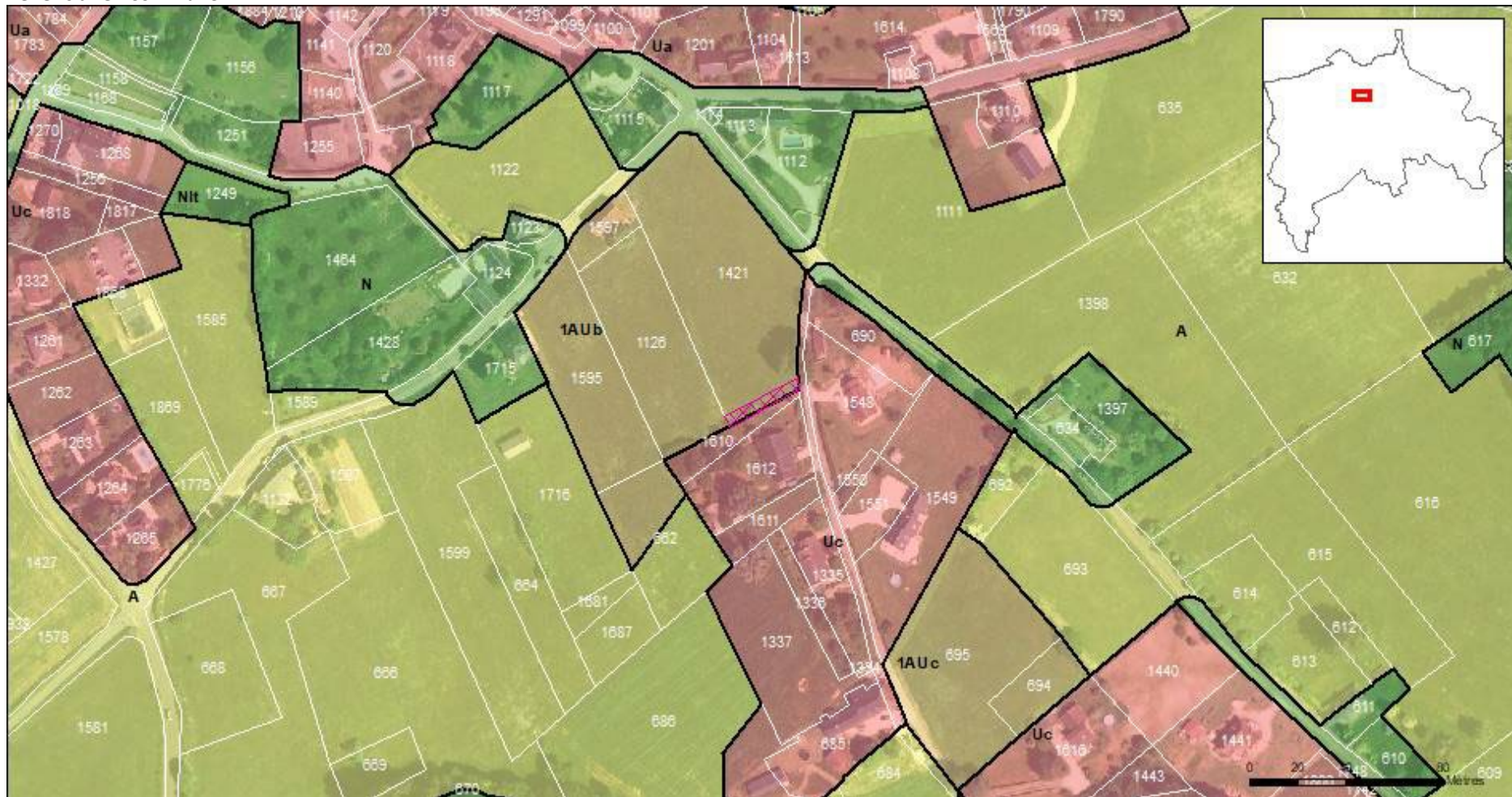
Bénéficiaire : Commune



Identifiant : GIG_003 (151 m²)

Objet : Création d'un accès

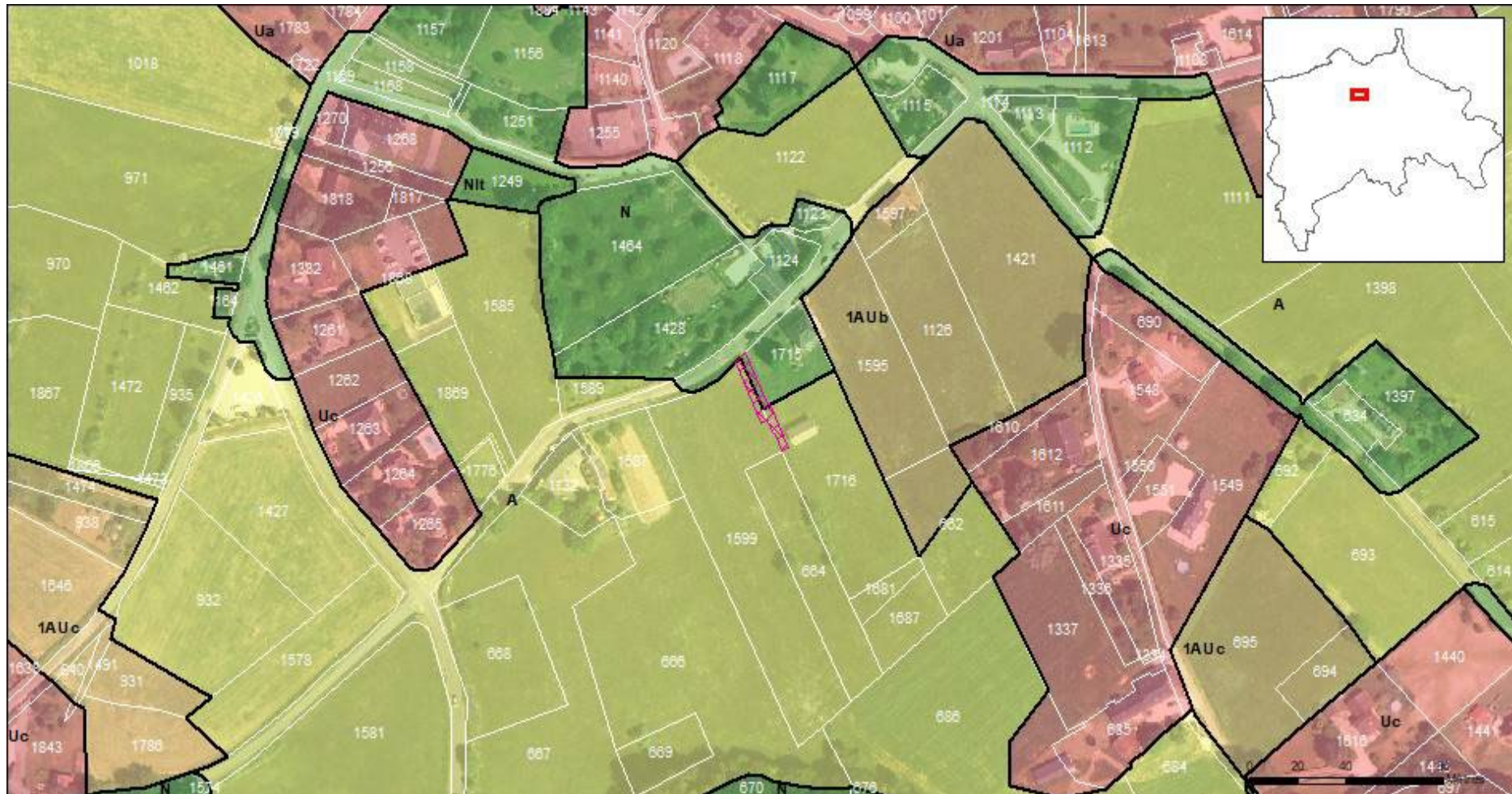
Bénéficiaire : Commune



Identifiant : GIG_004 (198 m²)

Objet : Création d'un accès

Bénéficiaire : Commune

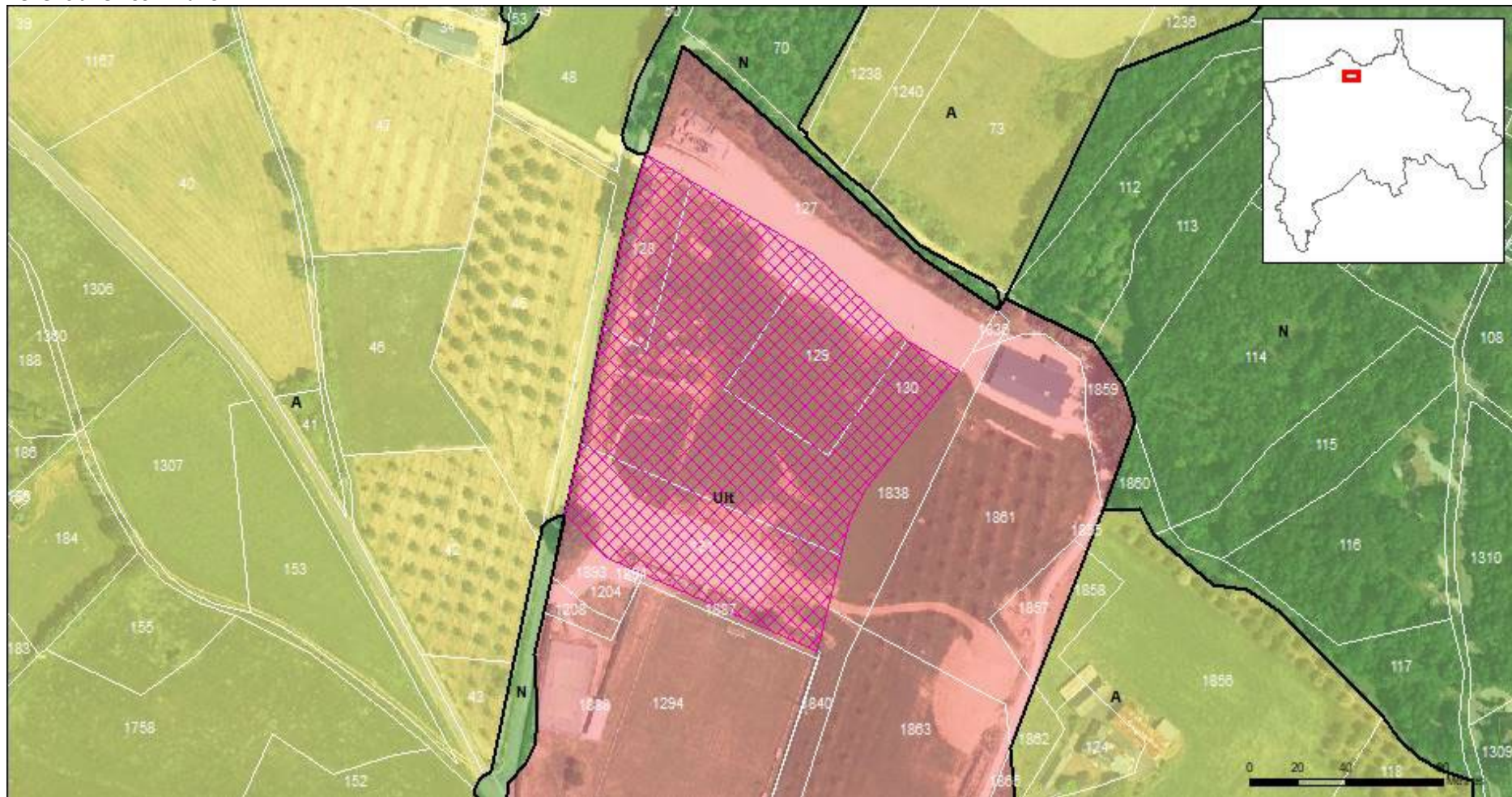


EMPLACEMENTS RESERVES

Identifiant : GIG_005 (18693 m²)

Objet : Aménagement d'un espace ludique

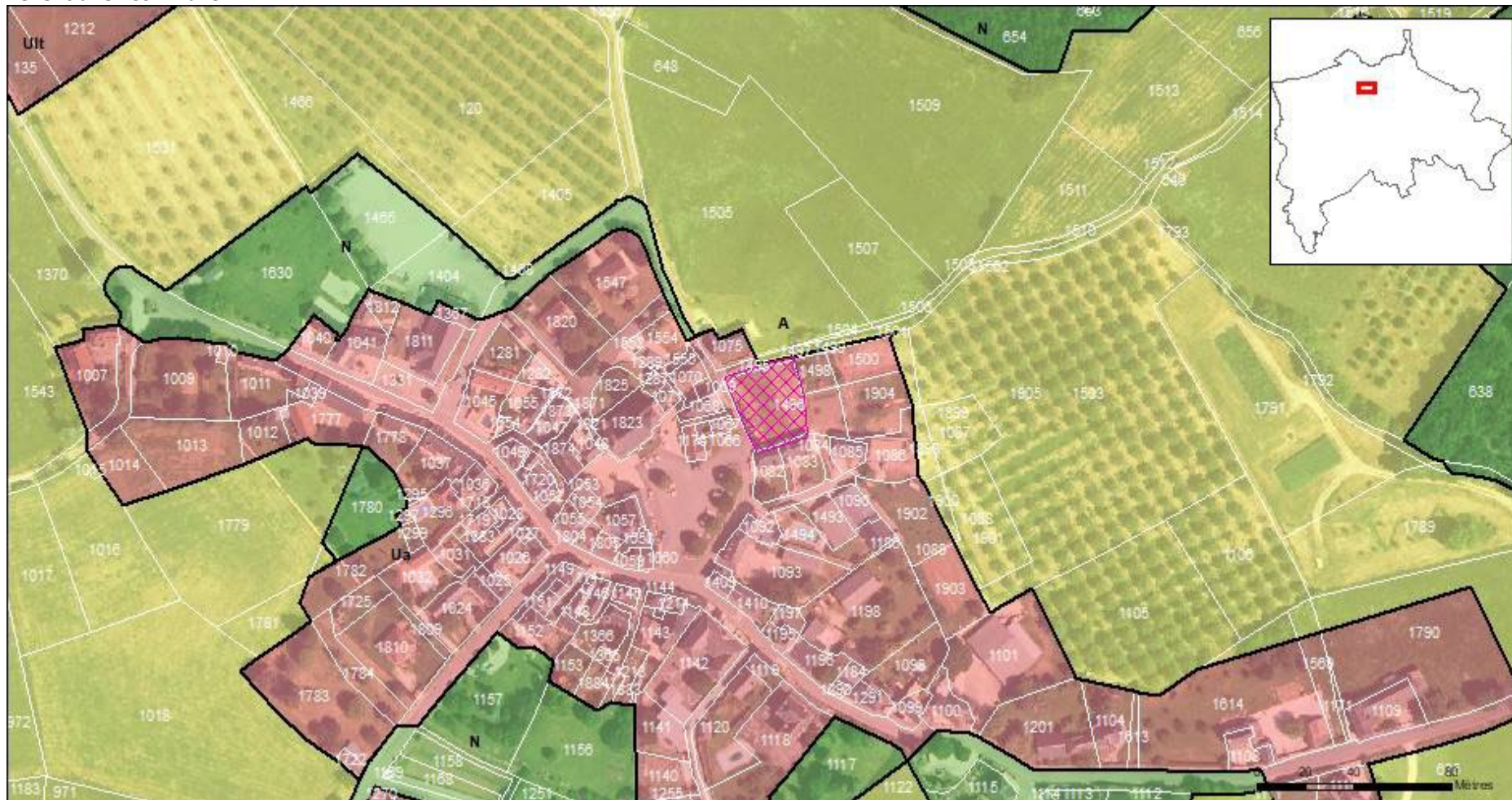
Bénéficiaire : Commune



Identifiant : GIG_006 (895 m²)

Objet : Parking du coeur du village

Bénéficiaire : Commune



EMPLACEMENTS RESERVES

Identifiant : GIG_007 (3456 m²)

Objet : Equipement public

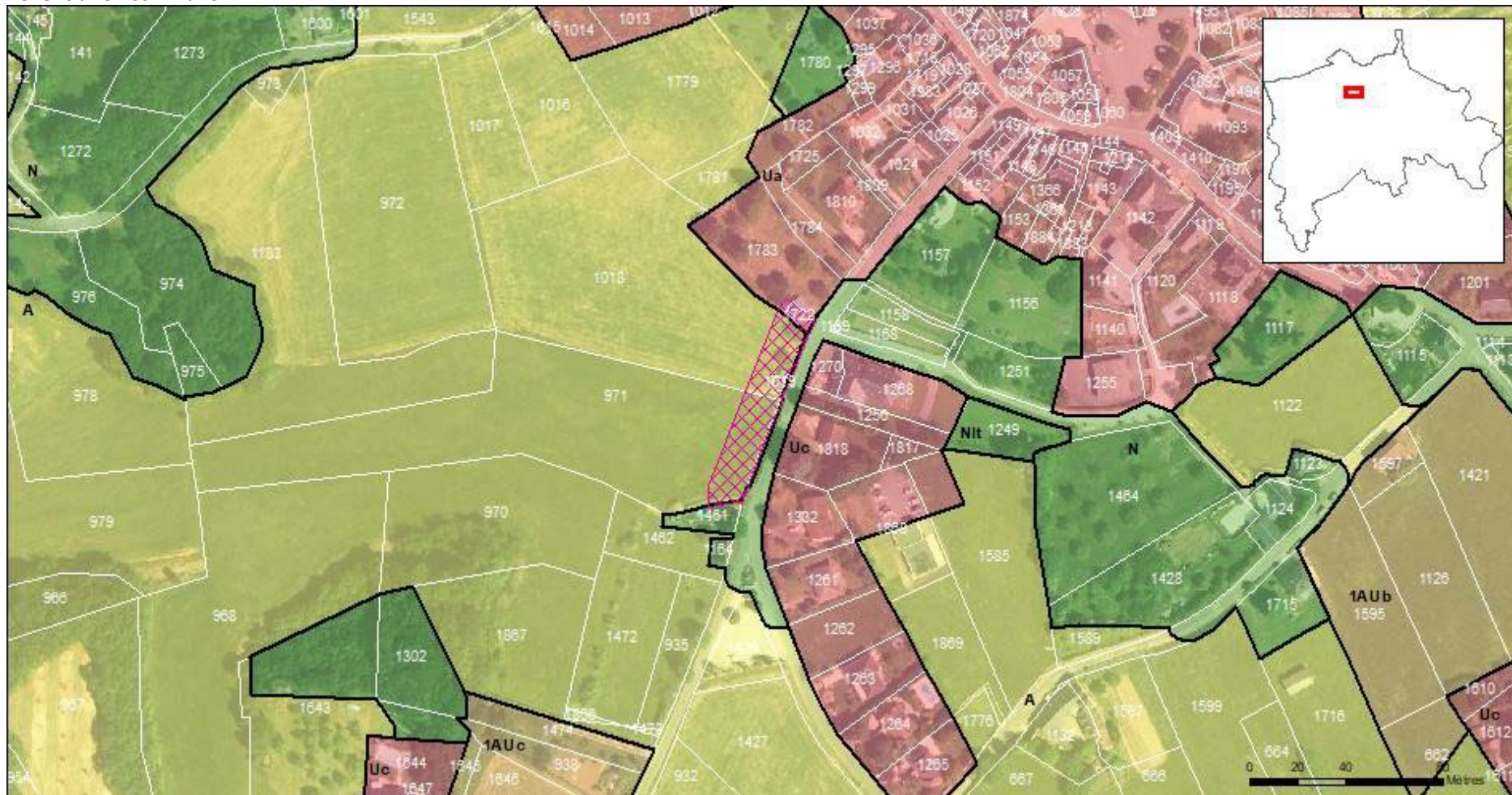
Bénéficiaire : Commune



Identifiant : GIG_008 (1325 m²)

Objet : Création d'un emplacement de stationnement pour un café commerce

Bénéficiaire : Commune

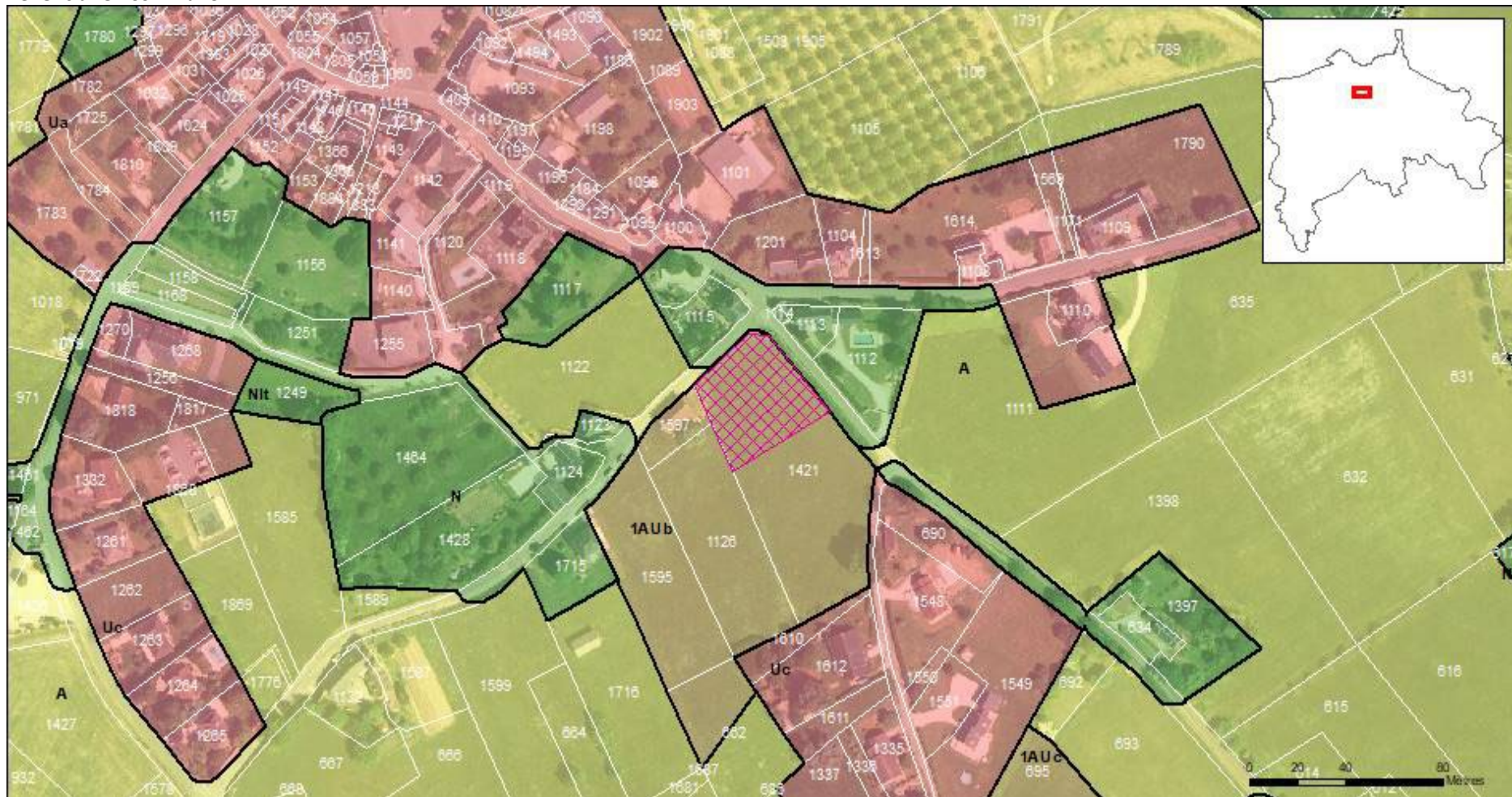


EMPLACEMENTS RESERVES

Identifiant : GIG_009 (1733 m²)

Objet : Création d'une voie pour une déviation

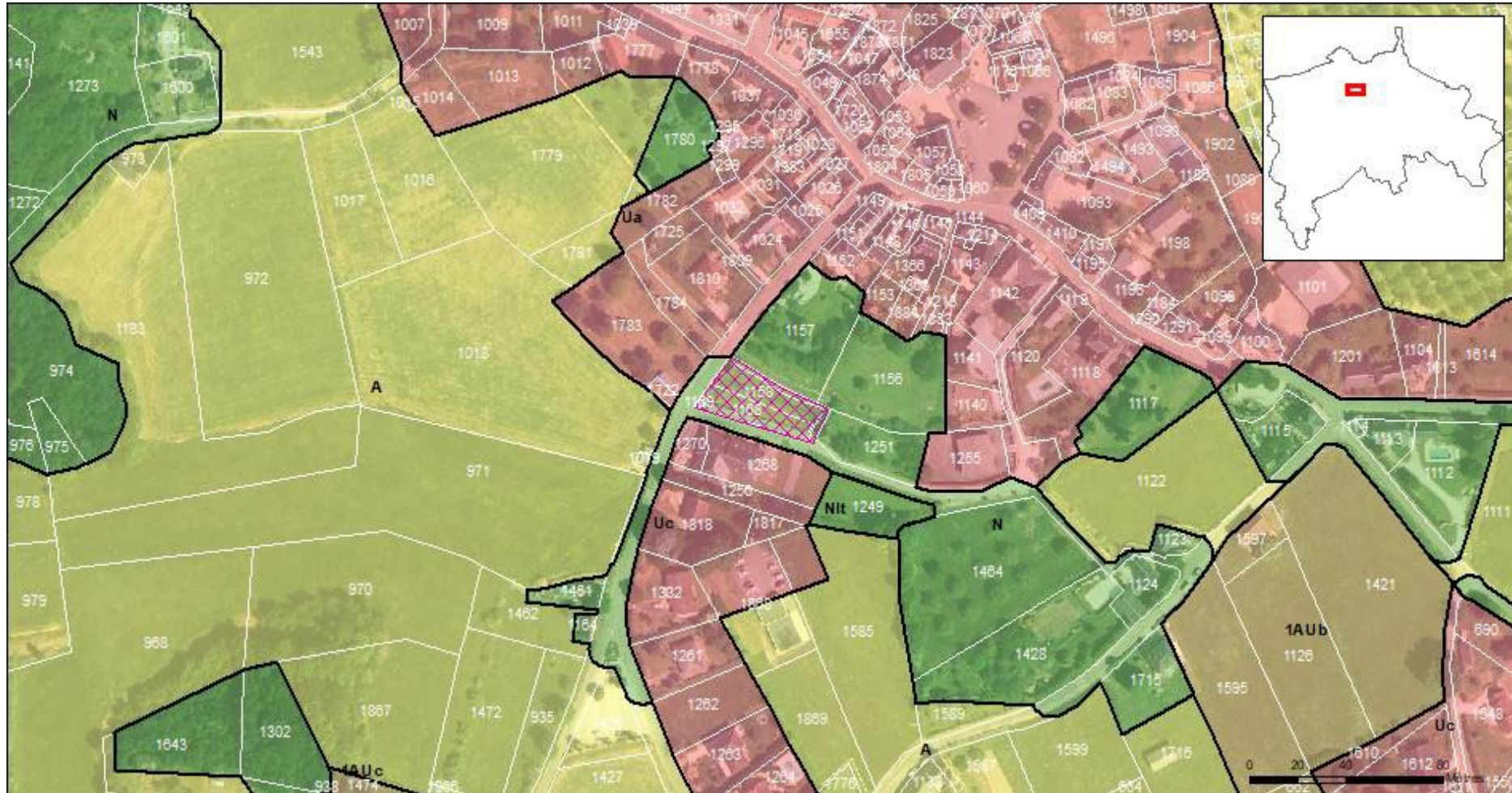
Bénéficiaire : Commune



Identifiant : GIG_010 (939 m²)

Objet : Création de jardins d'agrément et partagés

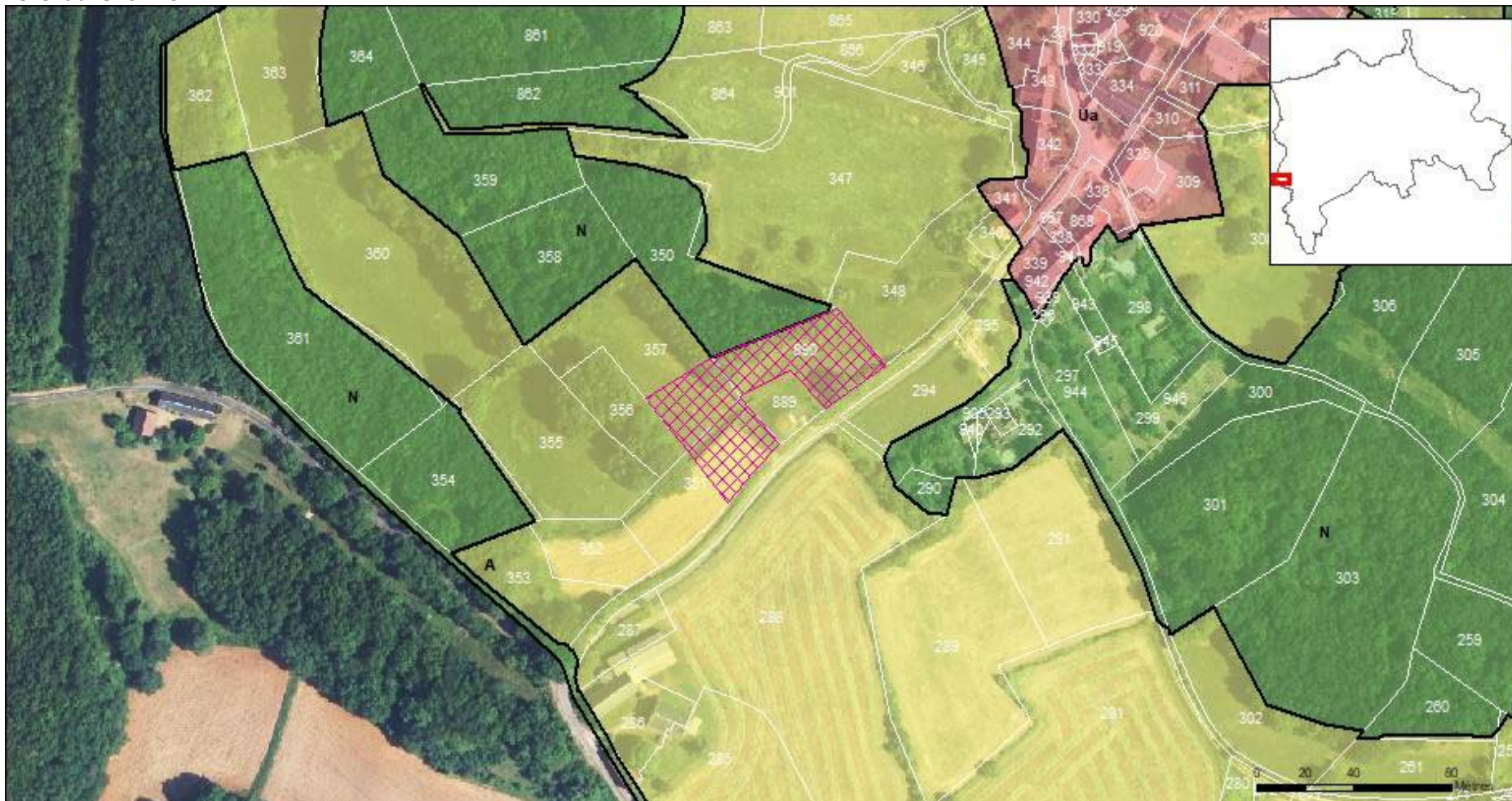
Bénéficiaire : Commune



Identifiant : GIG_012 (2991 m²)

Objet : Réservoir de Falsemoyer

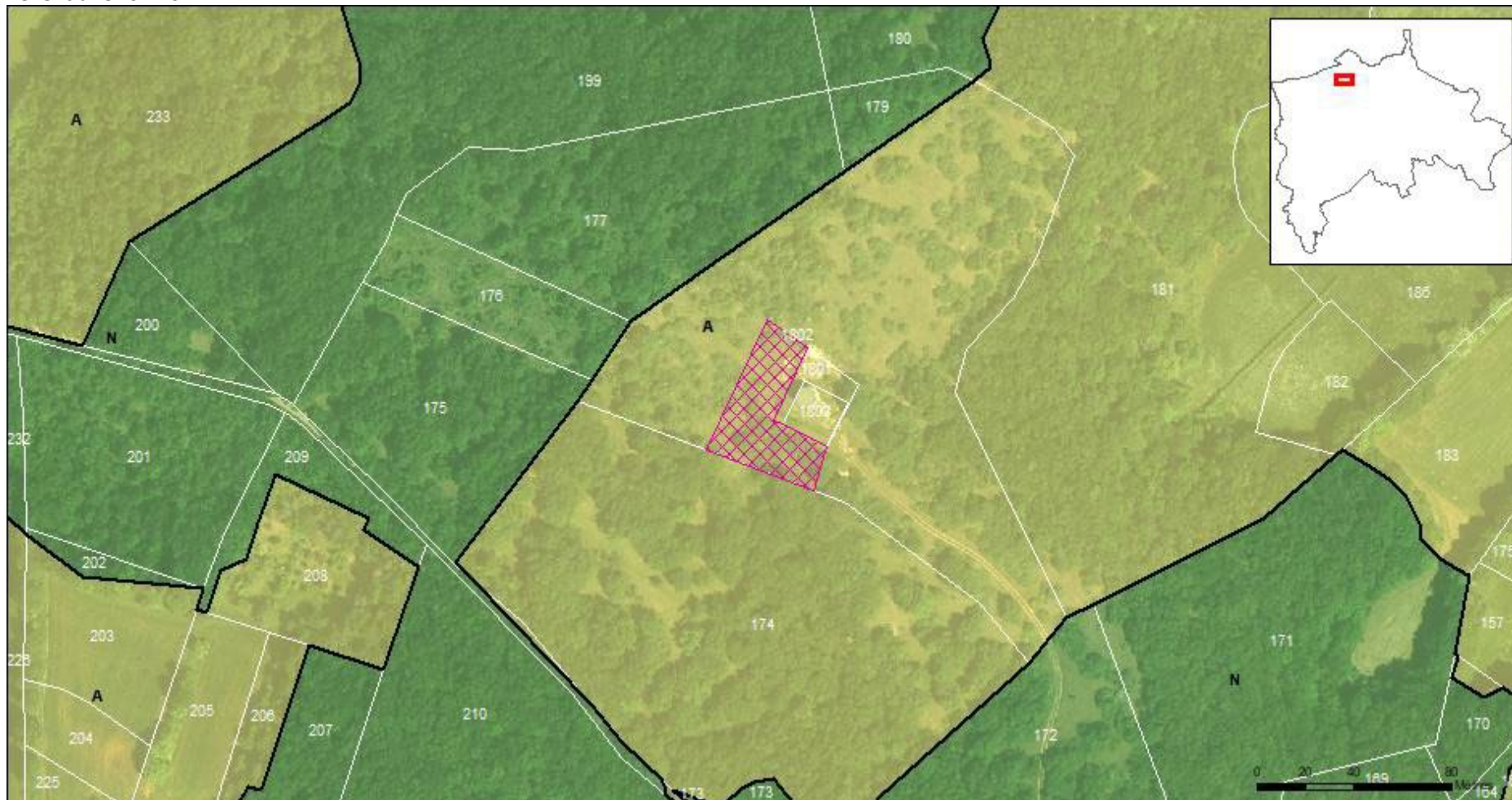
Bénéficiaire : SMECVD



Identifiant : GIG_013 (1638 m²)

Objet : Réservoir de Pech des Montagnes

Bénéficiaire : SMECVD



EMPLACEMENTS RESERVES

Identifiant : GIG_014 (333 m²)

Objet : Station de reprise de Madrange

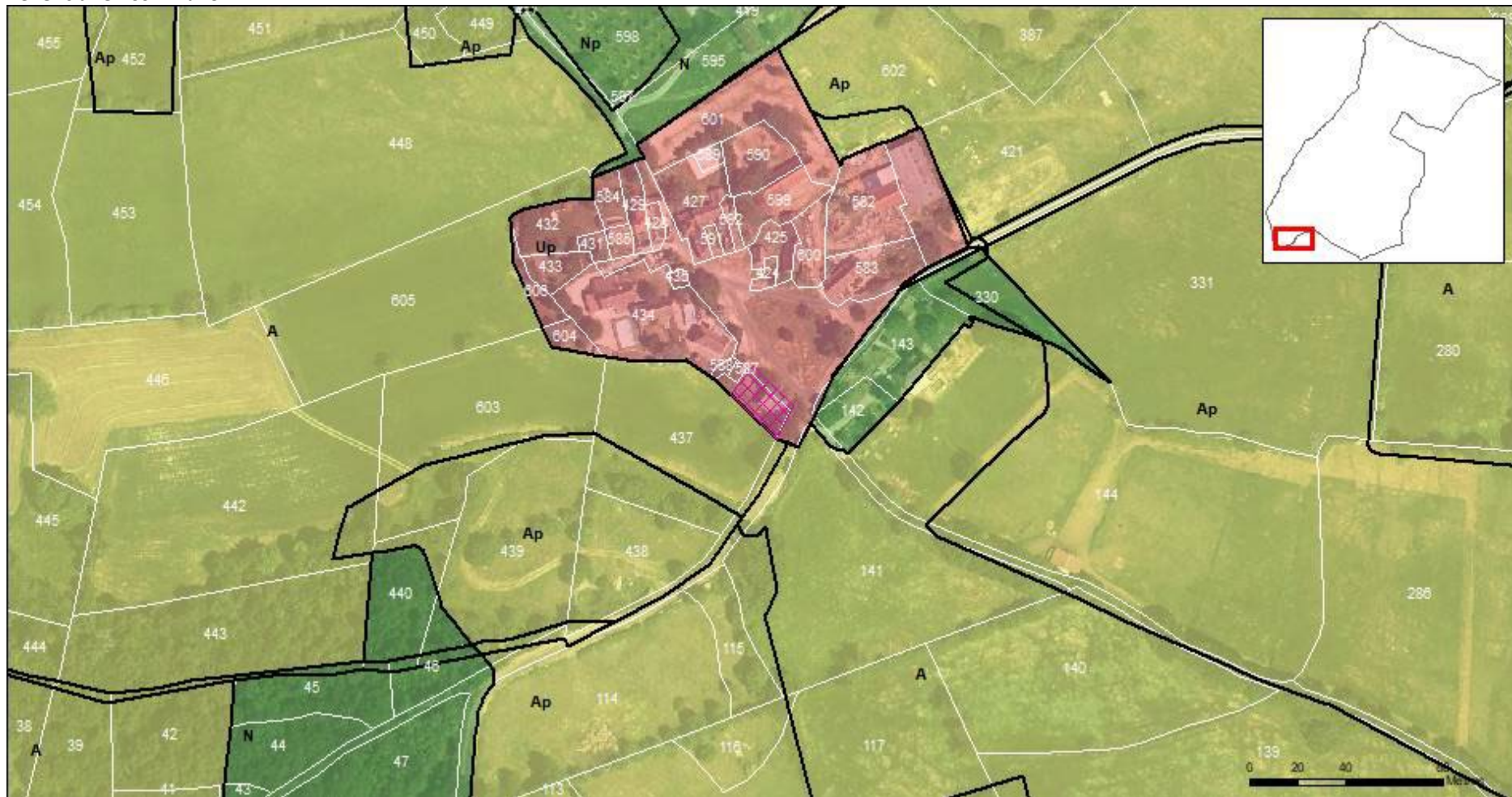
Bénéficiaire : SMECVD



Identifiant : GIN_001 (367 m²)

Objet : Parking

Bénéficiaire : Commune



Identifiant : GIN_002 (3423 m²)

Objet : Stationnement

Bénéficiaire : Commune



19 | GIRAC

Identifiant : GIR_001 (603 m²)

Objet : Aménagement du carrefour routier

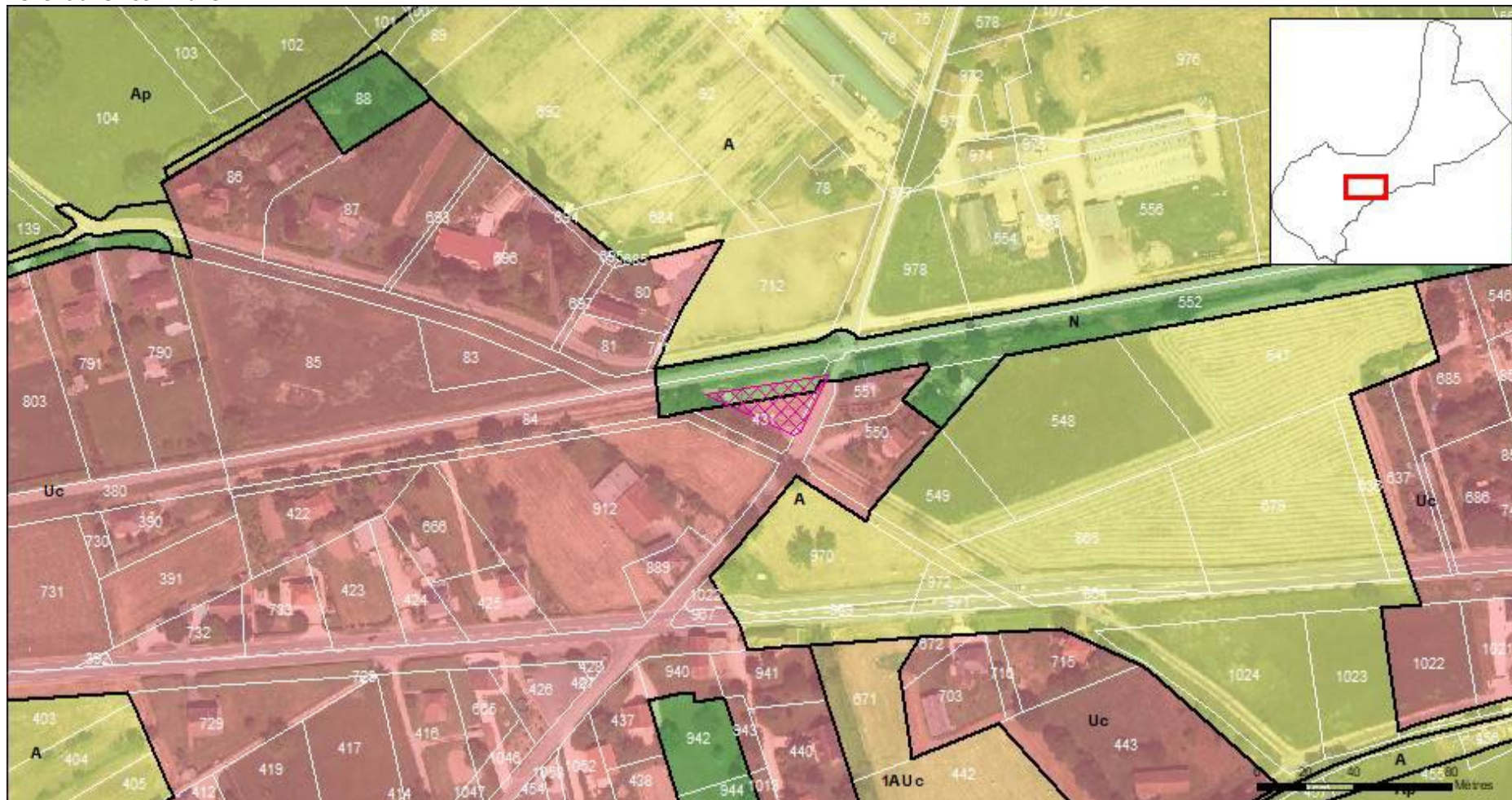
Bénéficiaire : Commune



Identifiant : GIR_002 (597 m²)

Objet : Aménagement de carrefour routier

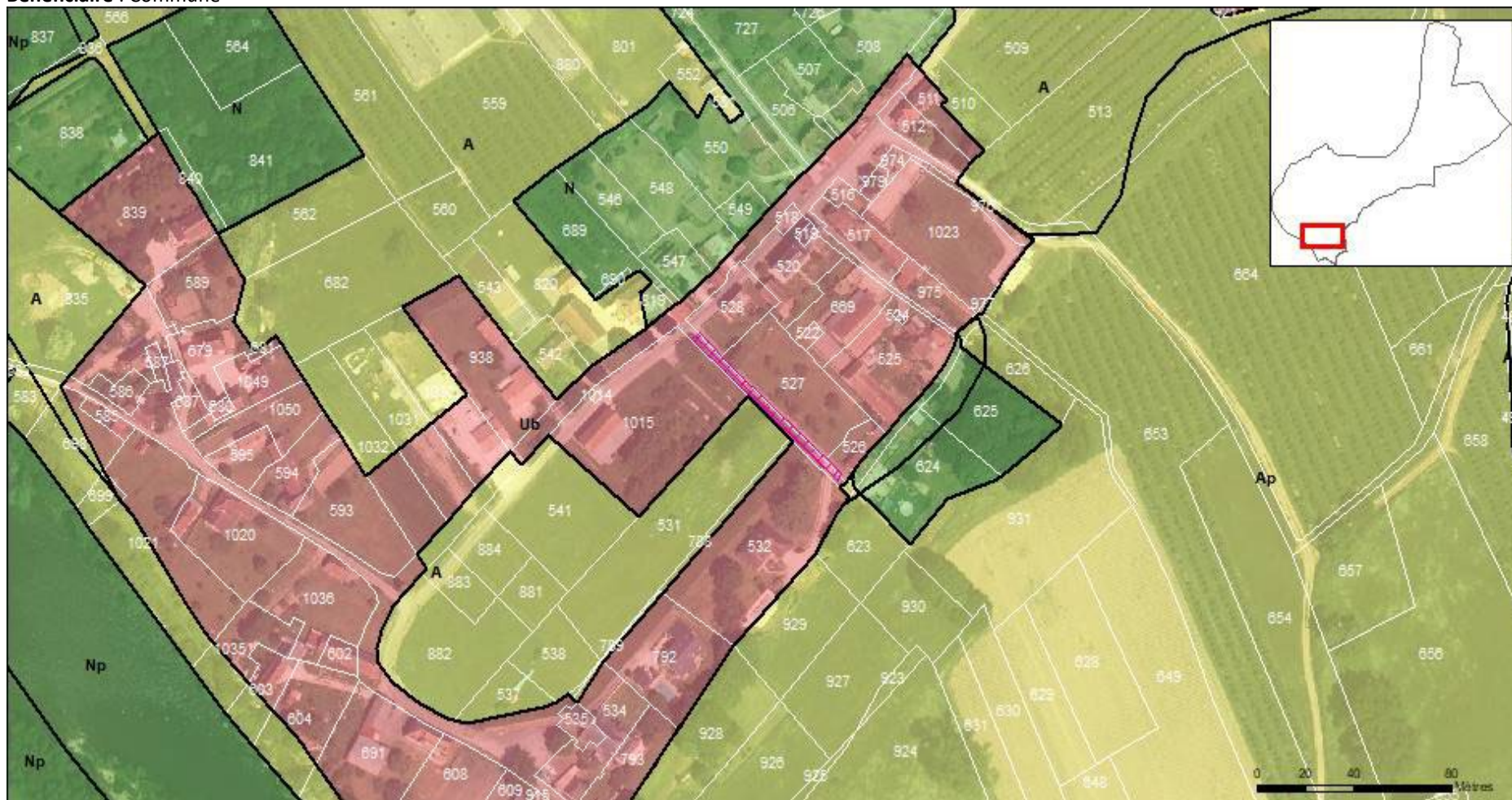
Bénéficiaire : Commune



Identifiant : GIR_004 (283 m²)

Objet : Espace public

Bénéficiaire : Commune

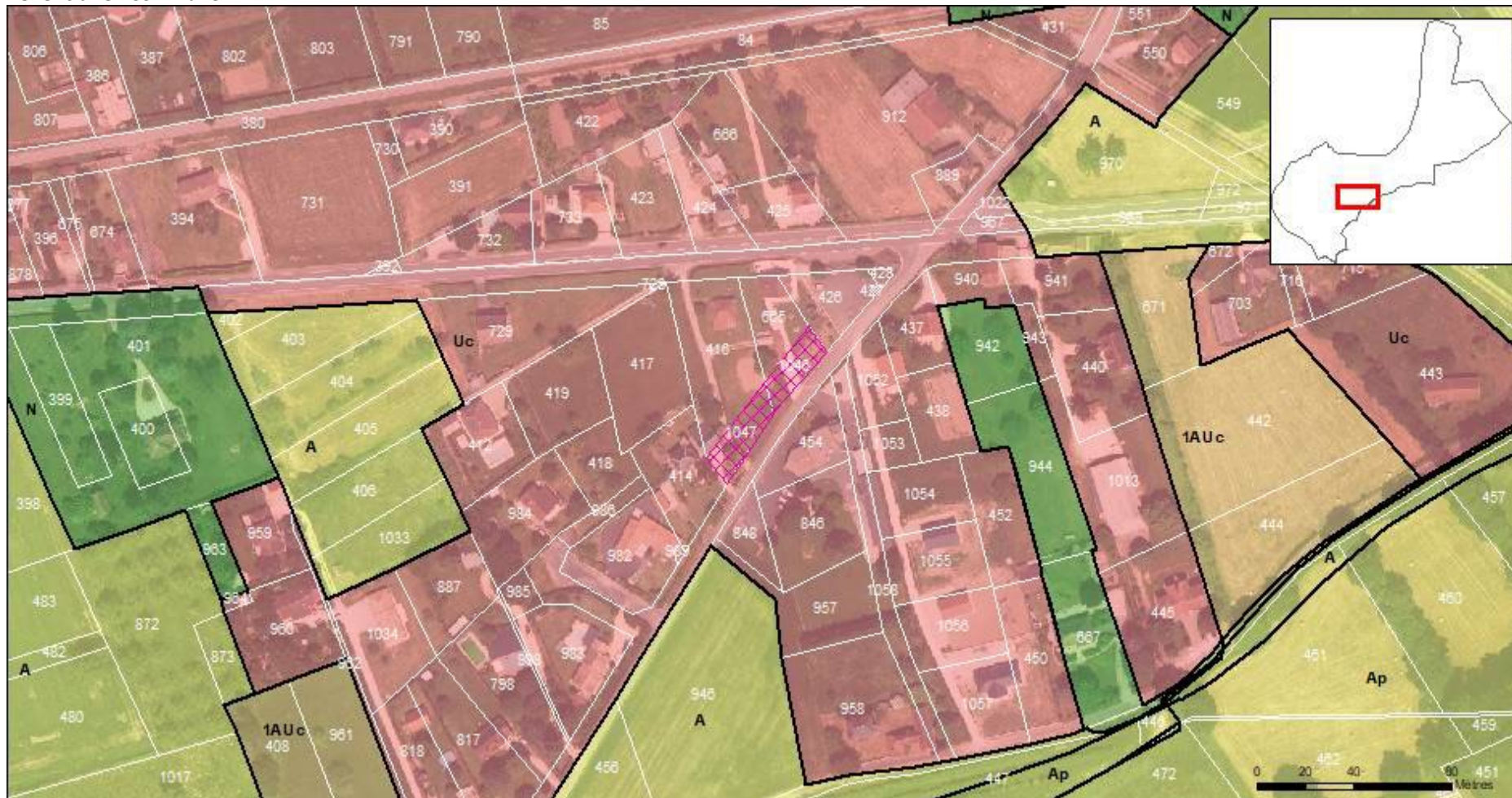


EMPLACEMENTS RESERVES

Identifiant : GIR_005 (782 m²)

Objet : Espace public

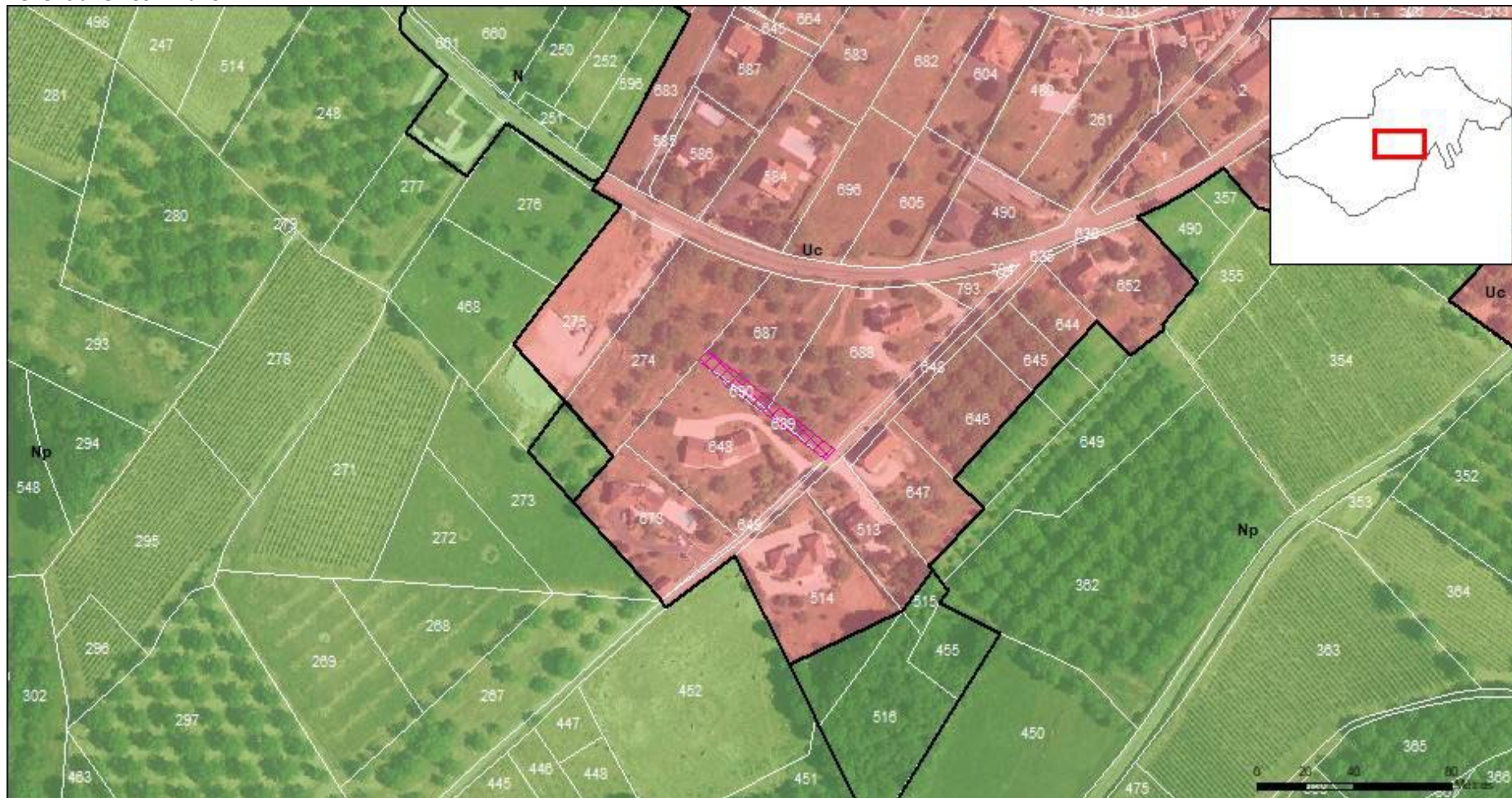
Bénéficiaire : Commune



Identifiant : GLA_002 (397 m²)

Objet : Aménagement d'un accès à la zone d'urbanisation future et passage de réseaux

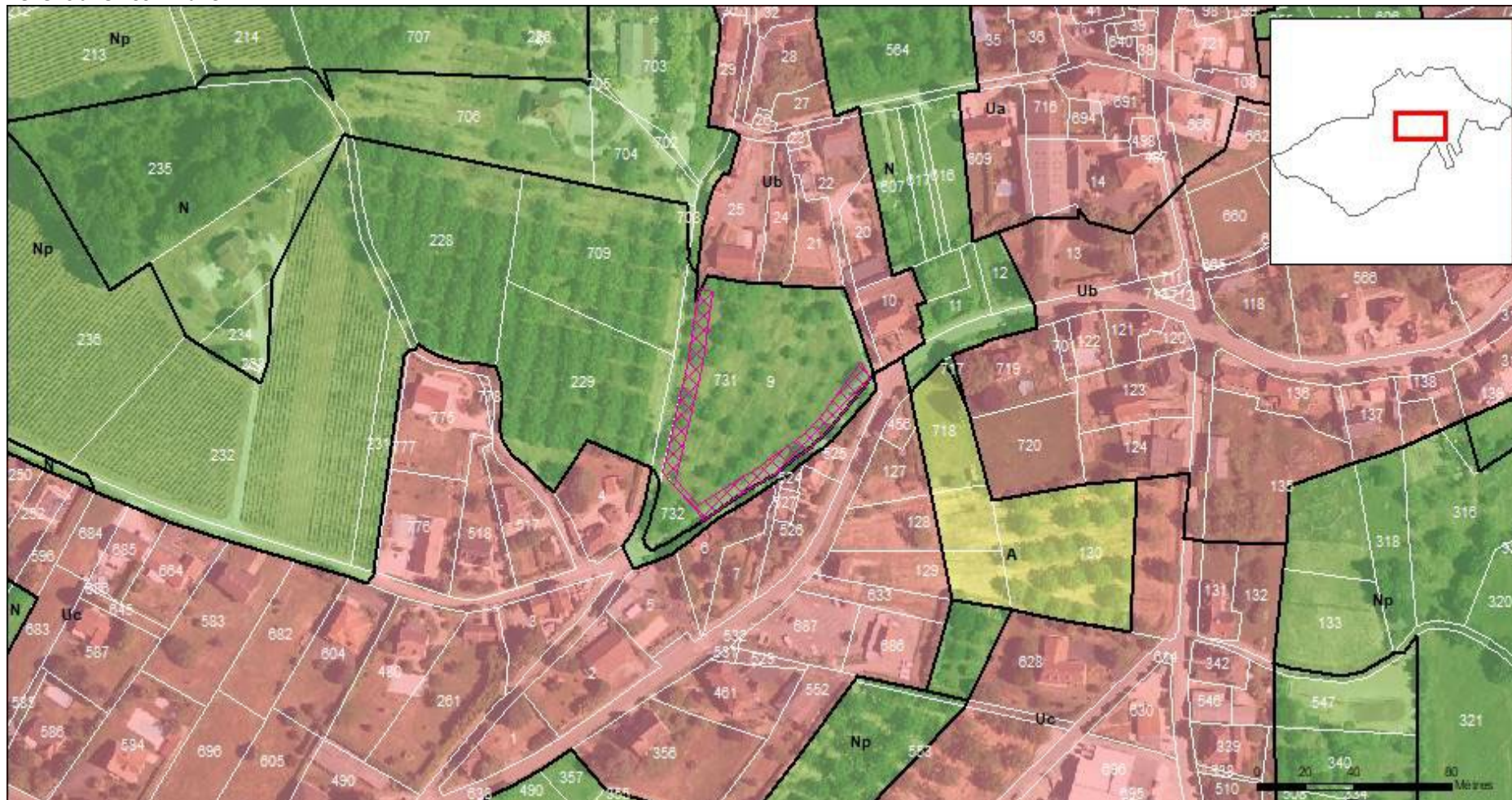
Bénéficiaire : Commune



Identifiant : GLA_003 (1061 m²)

Objet : Elargissement de la rue de la mairie et de l'école avec extension de la place de la mairie

Bénéficiaire : Commune



Identifiant : GLA_006 (18 m²)

Objet : Création d'un arrêt de bus en bordure de la RD 03

Bénéficiaire : Commune



Identifiant : GLA_007 (54 m²)

Objet : Elargissement de la rue de la mairie

Bénéficiaire : Commune



21 | GRAMAT

Identifiant : GRA_001 (310 m²)

Objet : Liaison piétonne

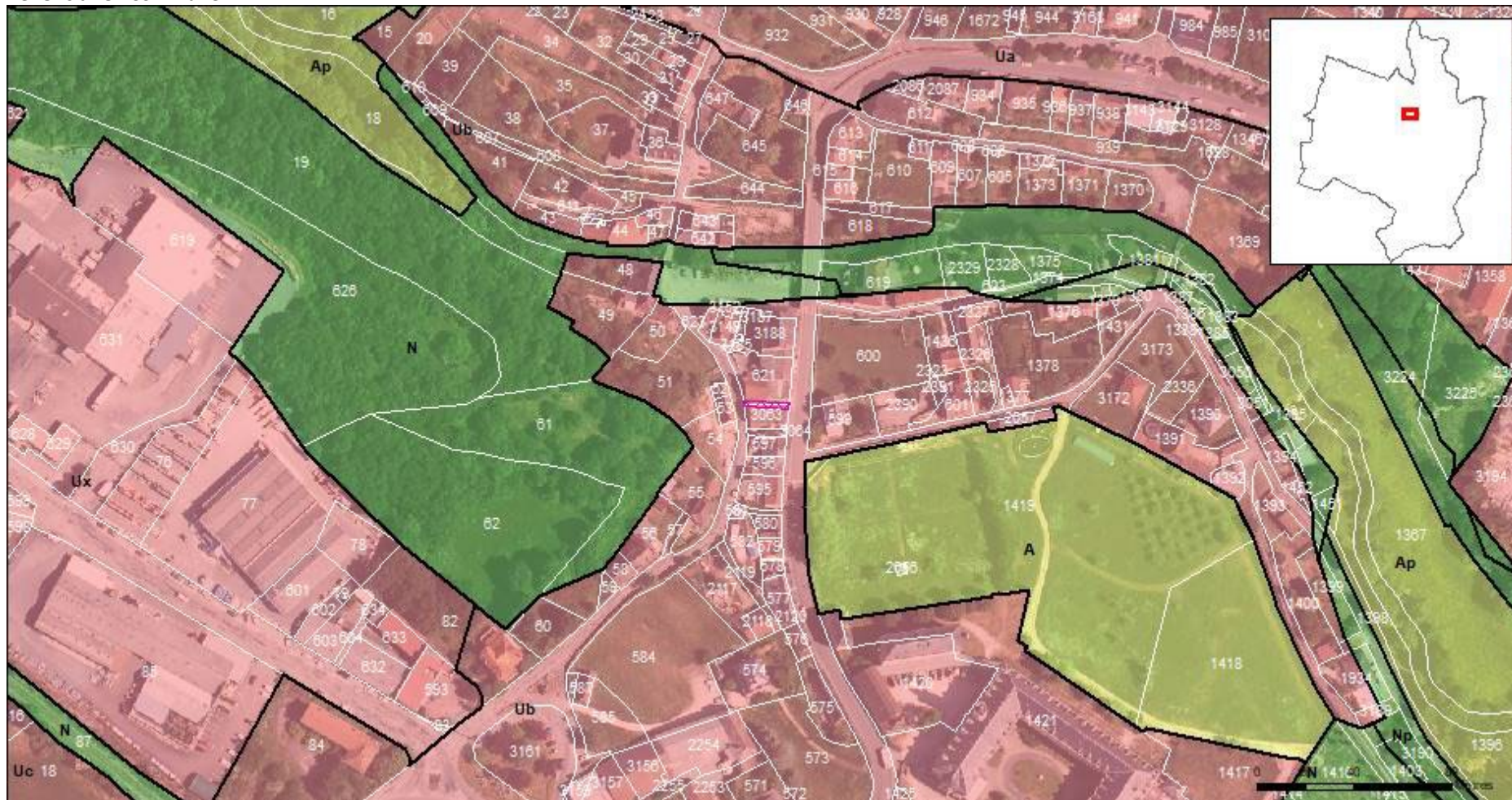
Bénéficiaire : Commune



Identifiant : GRA_002 (37 m²)

Objet : Rendre publique l'emprise foncière de la ruelle

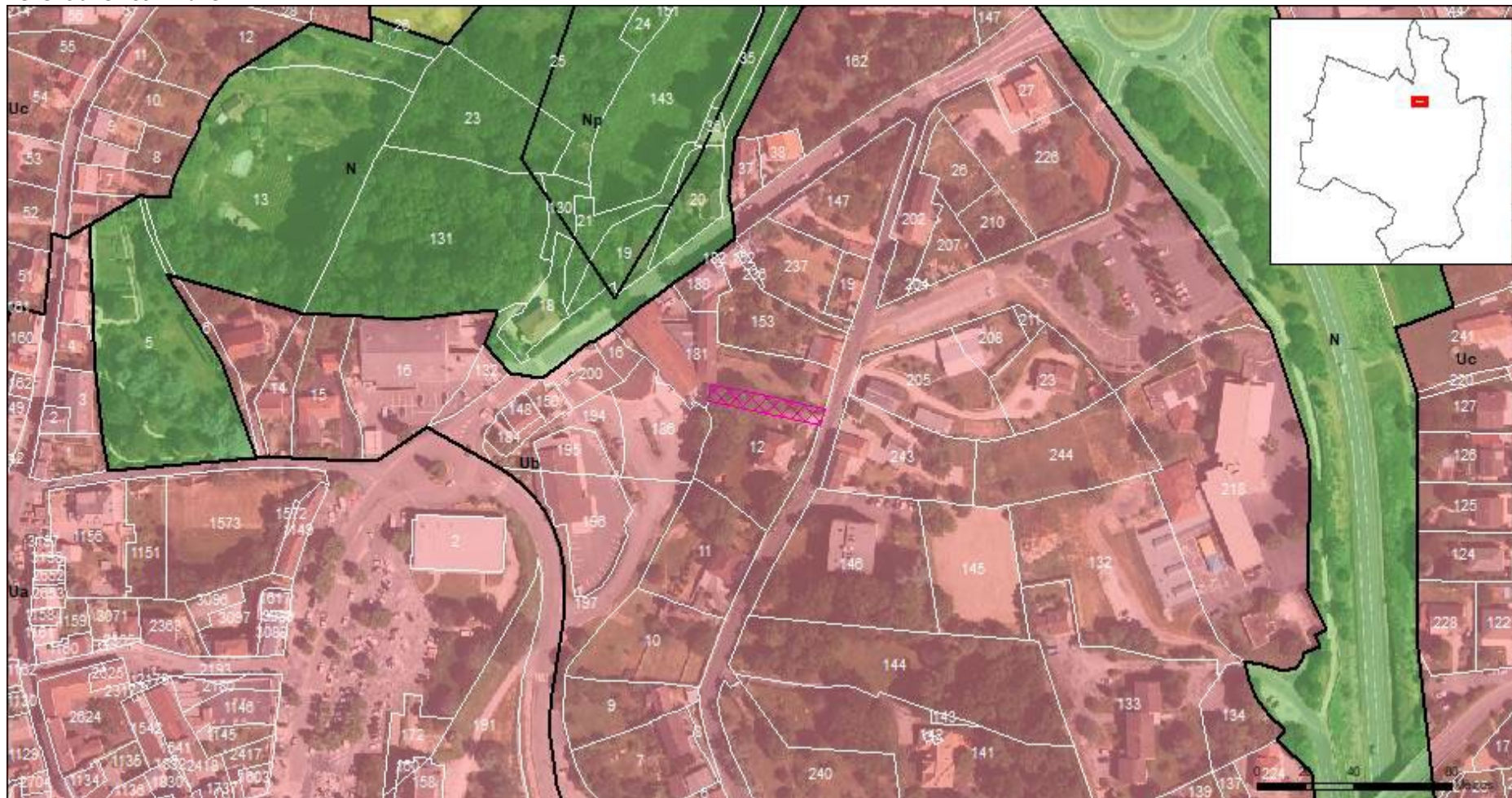
Bénéficiaire : Commune



Identifiant : GRA_003 (319 m²)

Objet : Accès de l'école vers la médiathèque

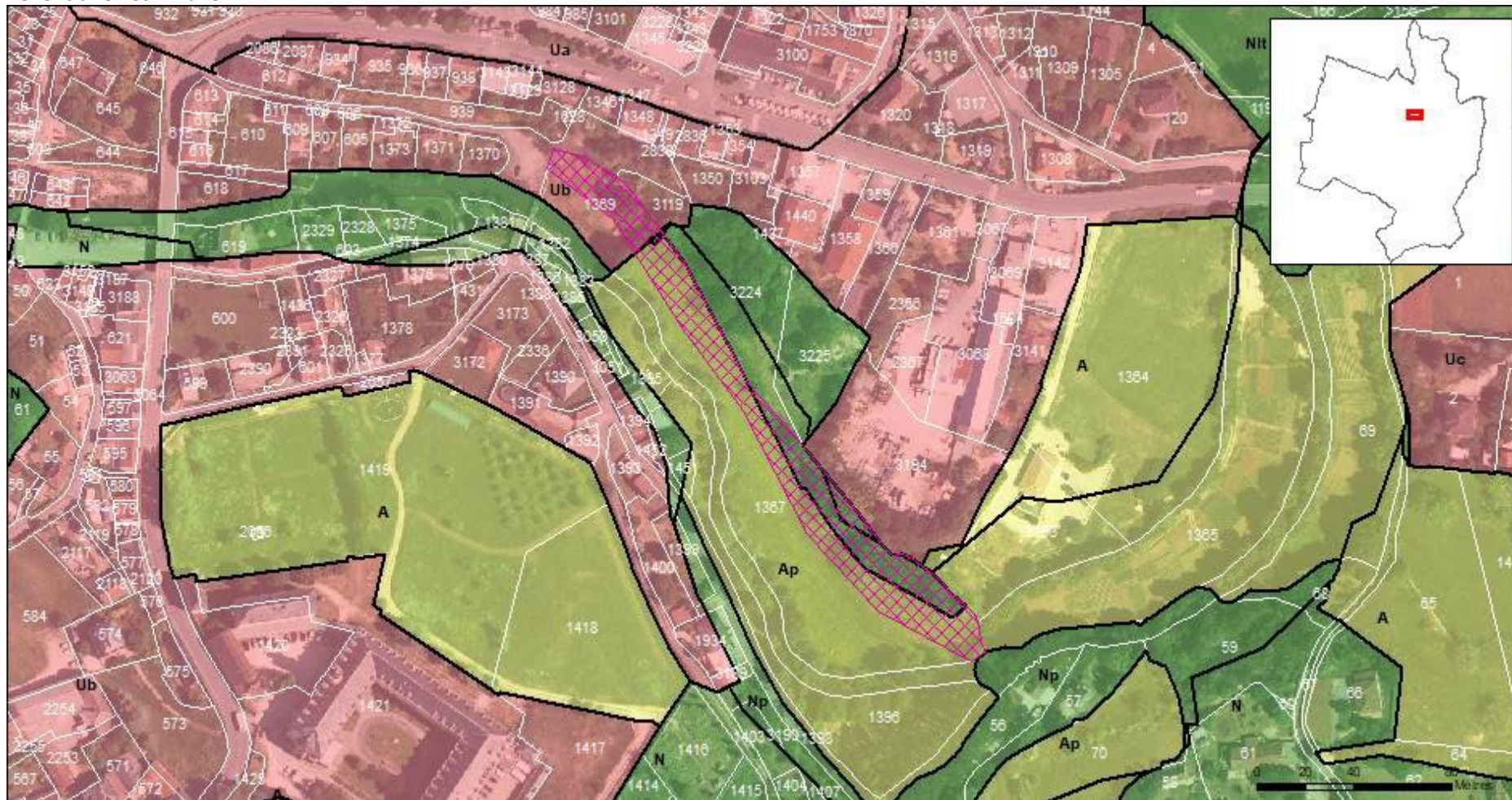
Bénéficiaire : Commune



Identifiant : GRA_004 (4286 m²)

Objet : Boucle promenade le long de l'Alzou depuis La Garenne

Bénéficiaire : Commune



Identifiant : GRA_005 (998 m²)

Objet : Liaison douce vers la ZA du Périé pour habitants hameaux et villages voisins

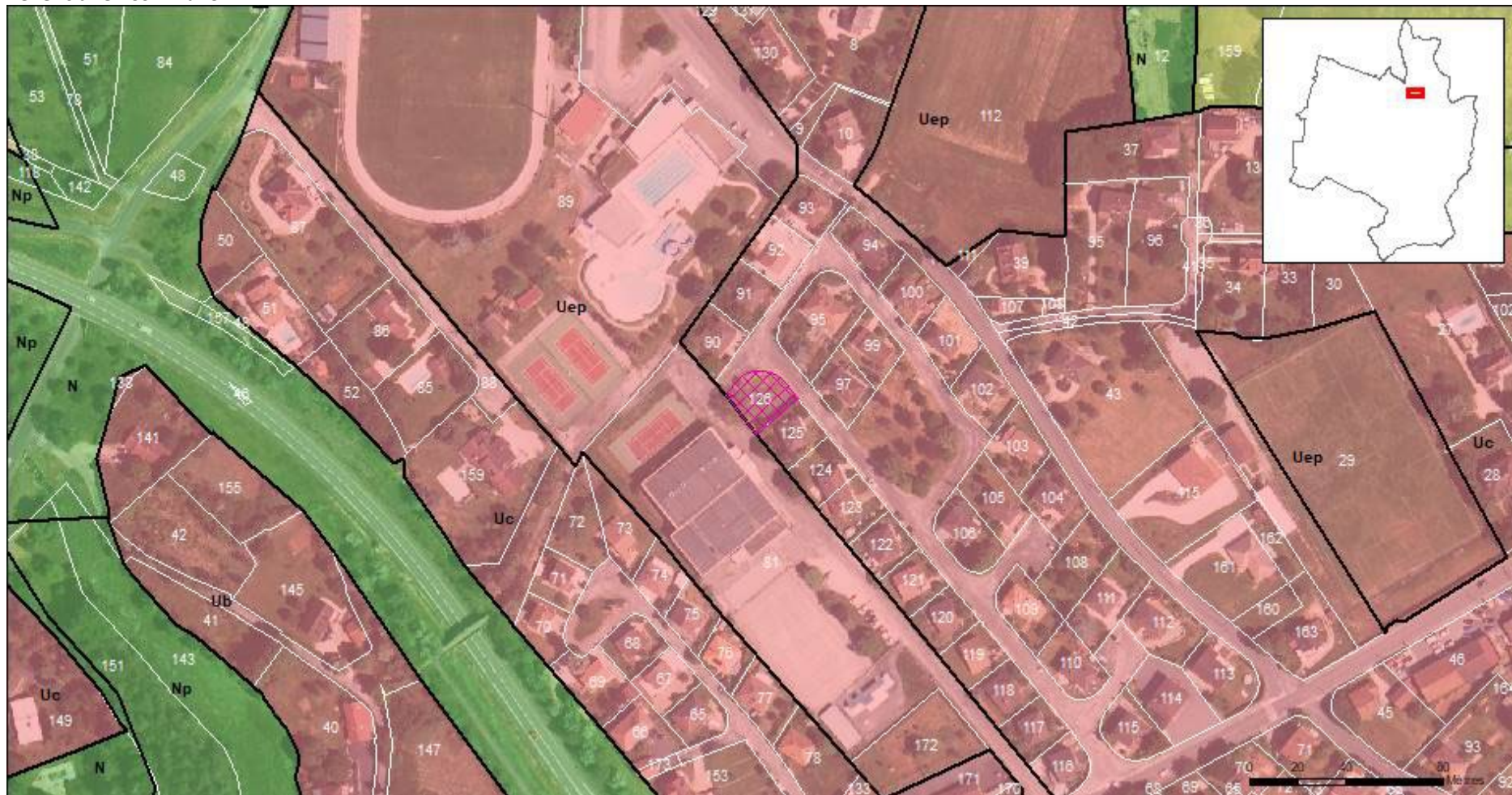
Bénéficiaire : Commune



Identifiant : GRA_006 (459 m²)

Objet : Dans le quartier des sports pour l'acquérir et la garder sans construction voire l'aménager pour agrémenter le quartier

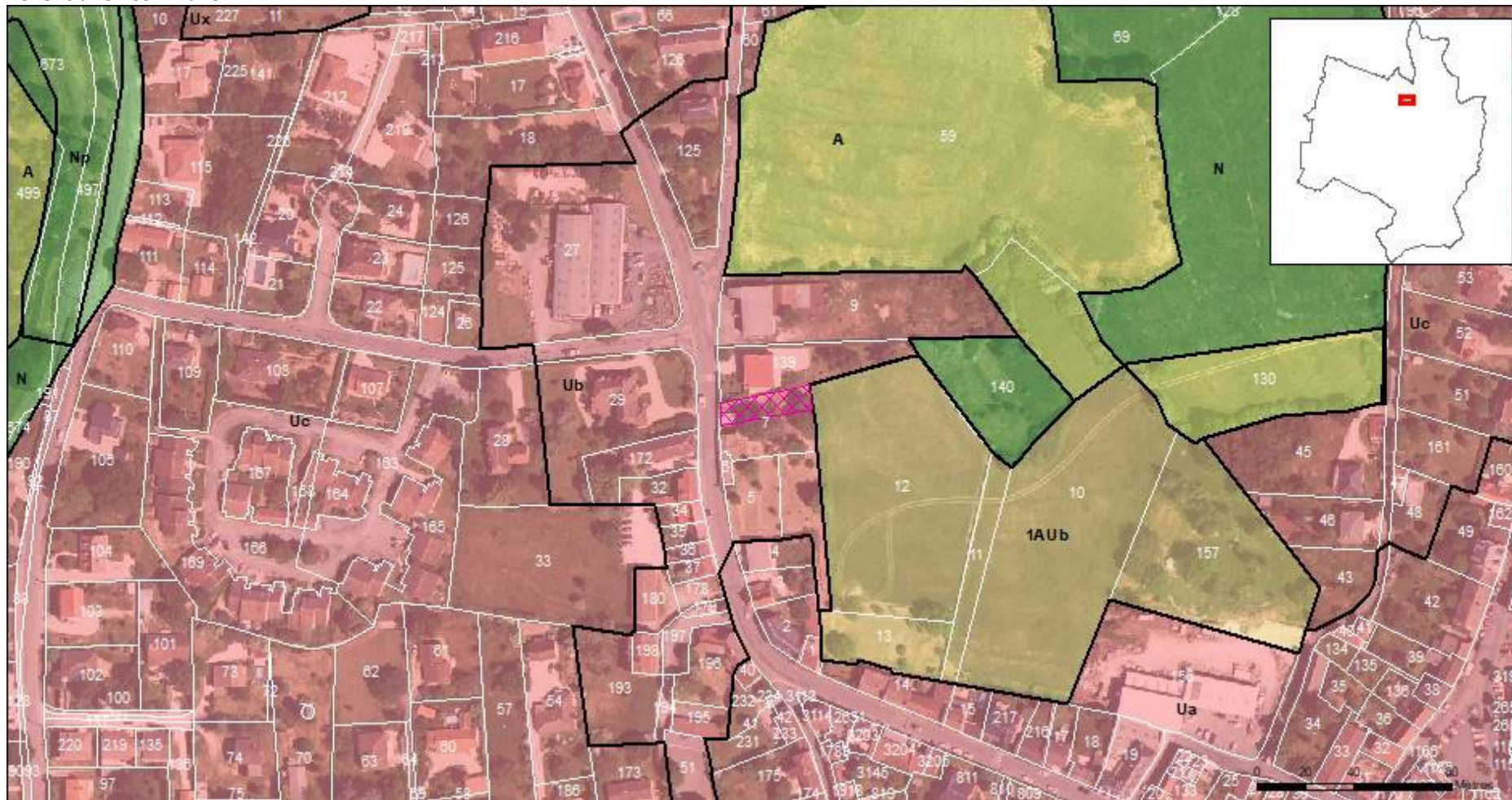
Bénéficiaire : Commune



Identifiant : GRA_007 (355 m²)

Objet : Accès à la zone OAP

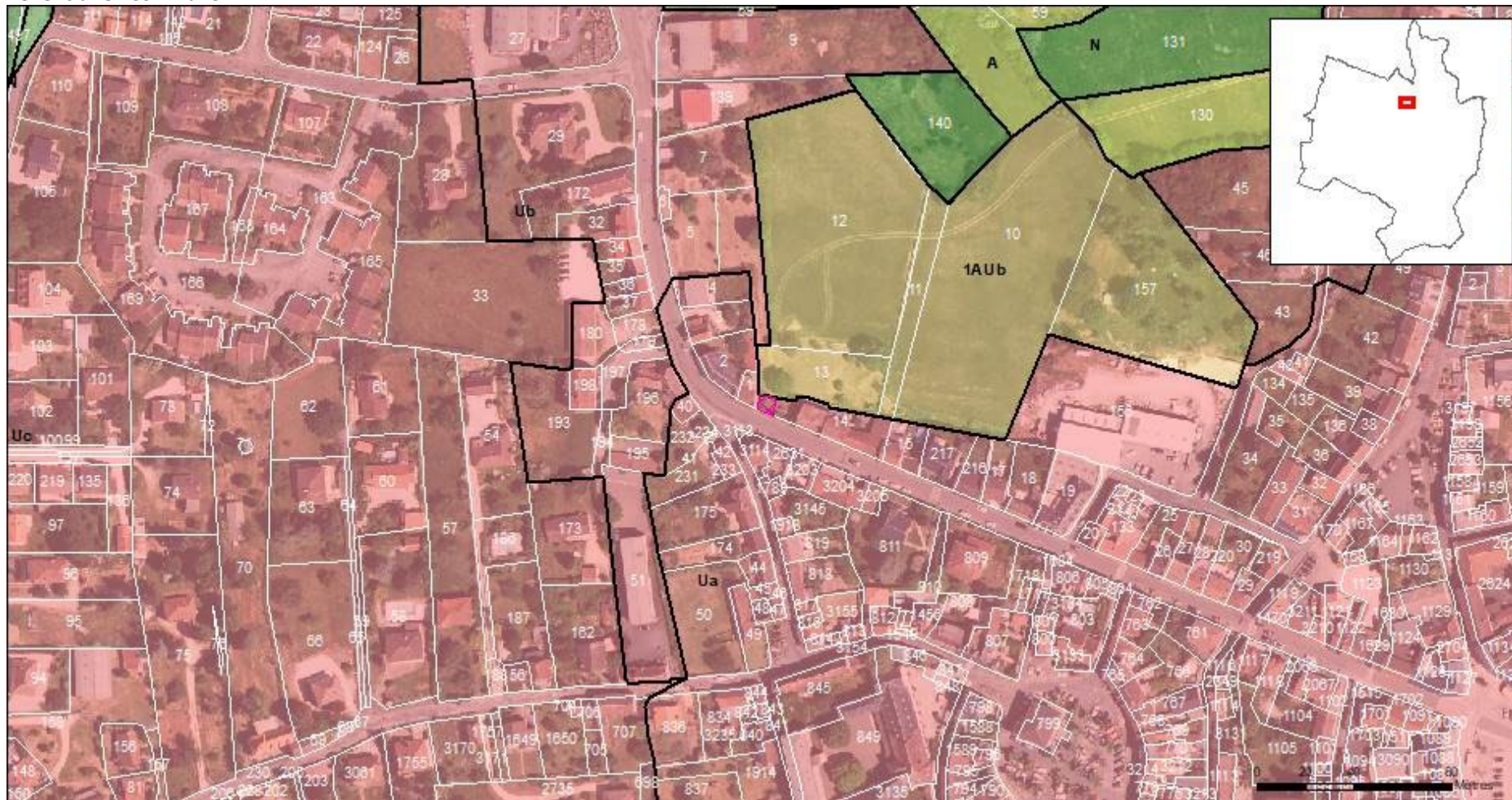
Bénéficiaire : Commune



Identifiant : GRA_008 (43 m²)

Objet : Accès à la zone OAP

Bénéficiaire : Commune

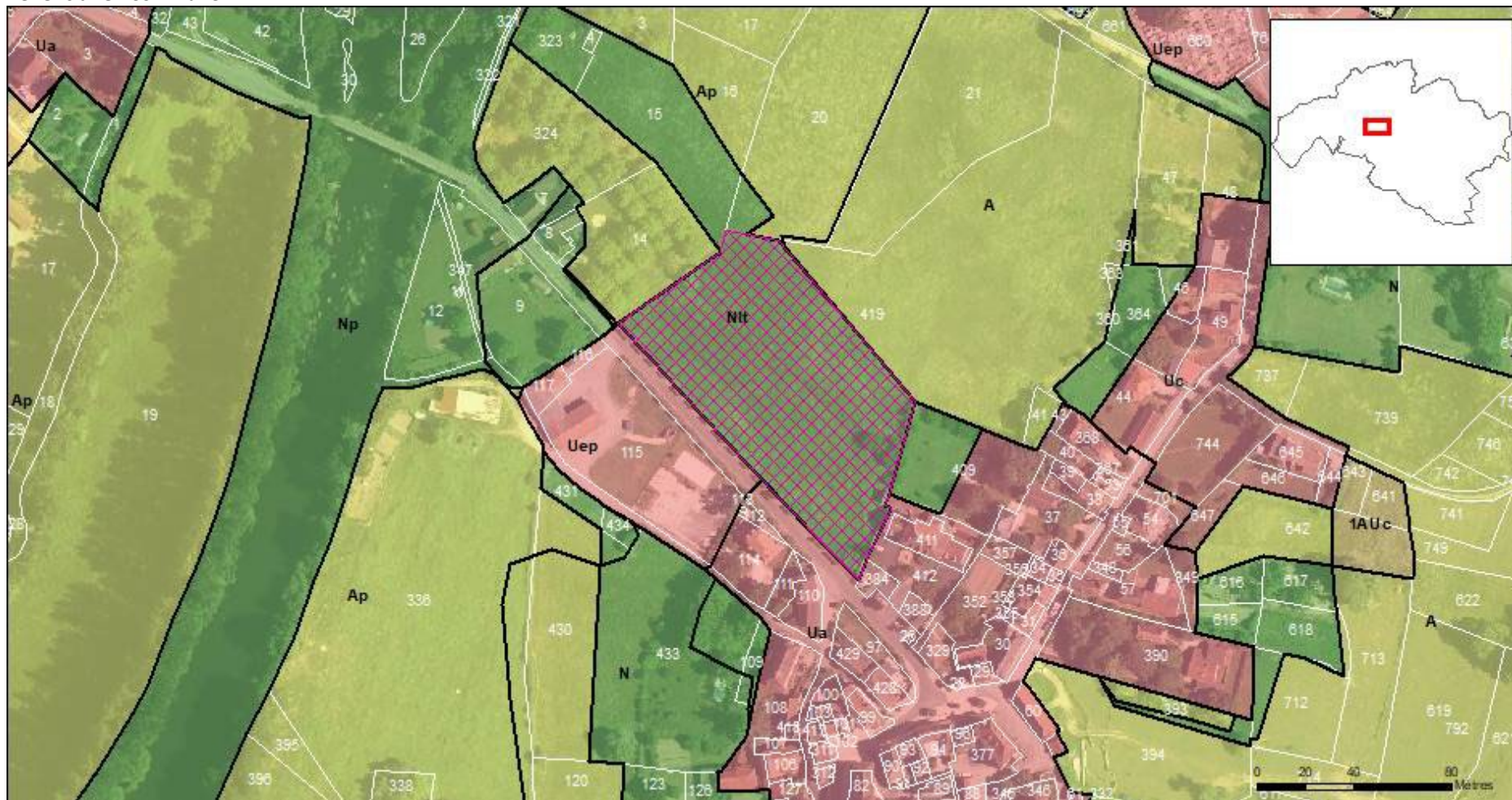


22 | GAGNAC-SUR-CERE

Identifiant : GSC_001 (8460 m²)

Objet : Parcours de santé

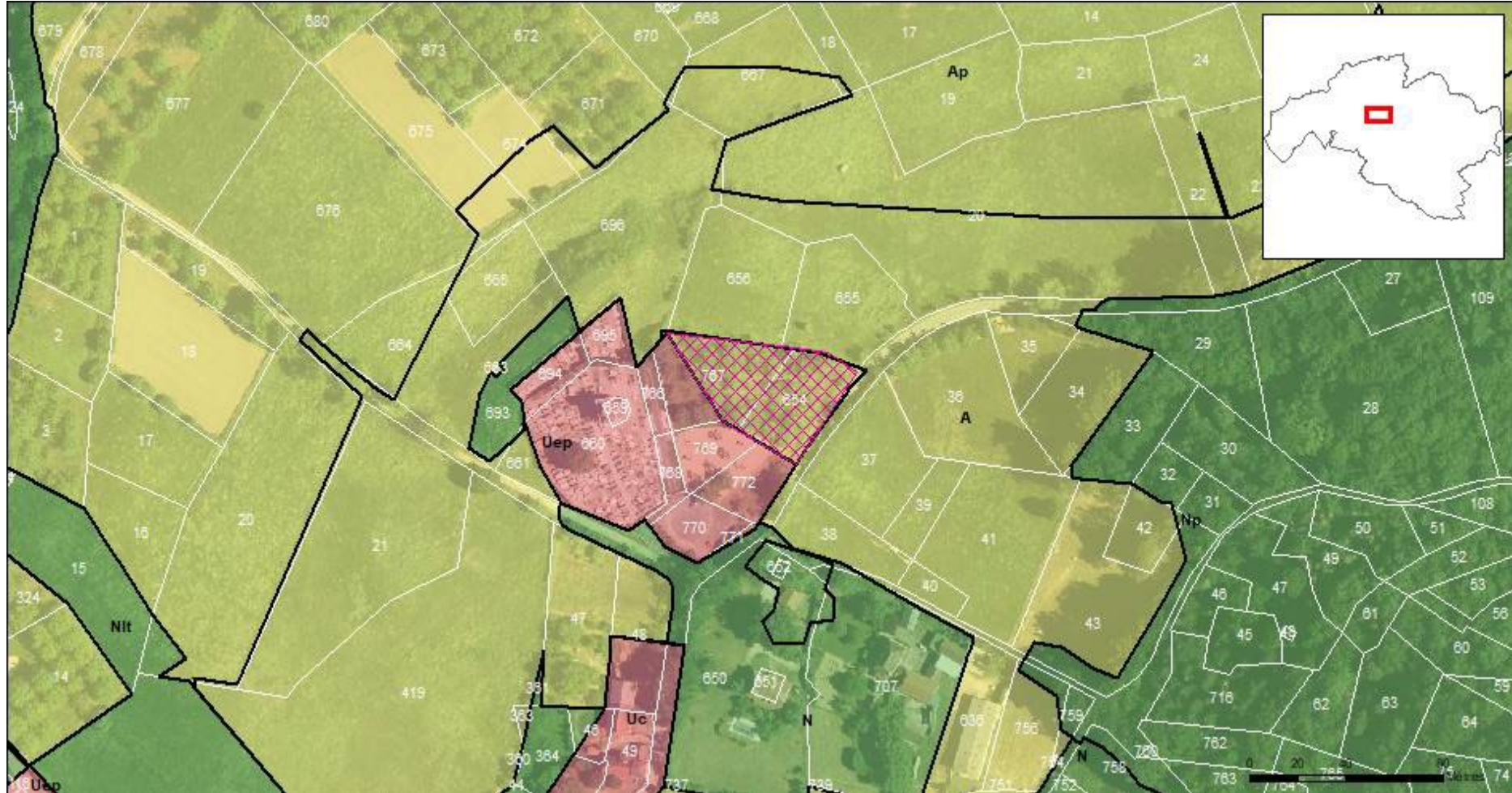
Bénéficiaire : Commune



Identifiant : GSC_002 (2263 m²)

Objet : Extension cimetière

Bénéficiaire : Commune



23 | LACAVE

Identifiant : LAC_001 (1746 m²)

Objet : Aménagement abribus et sécurisation de l'intersection entre le CR de Canteloube à Lacave et de la VC 5

Bénéficiaire : Commune



Identifiant : LAC_002 (1172 m²)

Objet : Aménagement d'un espace public - un accès défense incendie

Bénéficiaire : Commune



Identifiant : LAC_005 (95 m²)

Objet : Aménagement d'un espace de collecte des déchets

Bénéficiaire : Commune



Identifiant : LAC_006 (272 m²)

Objet : Création point aspiration pour la défense incendie

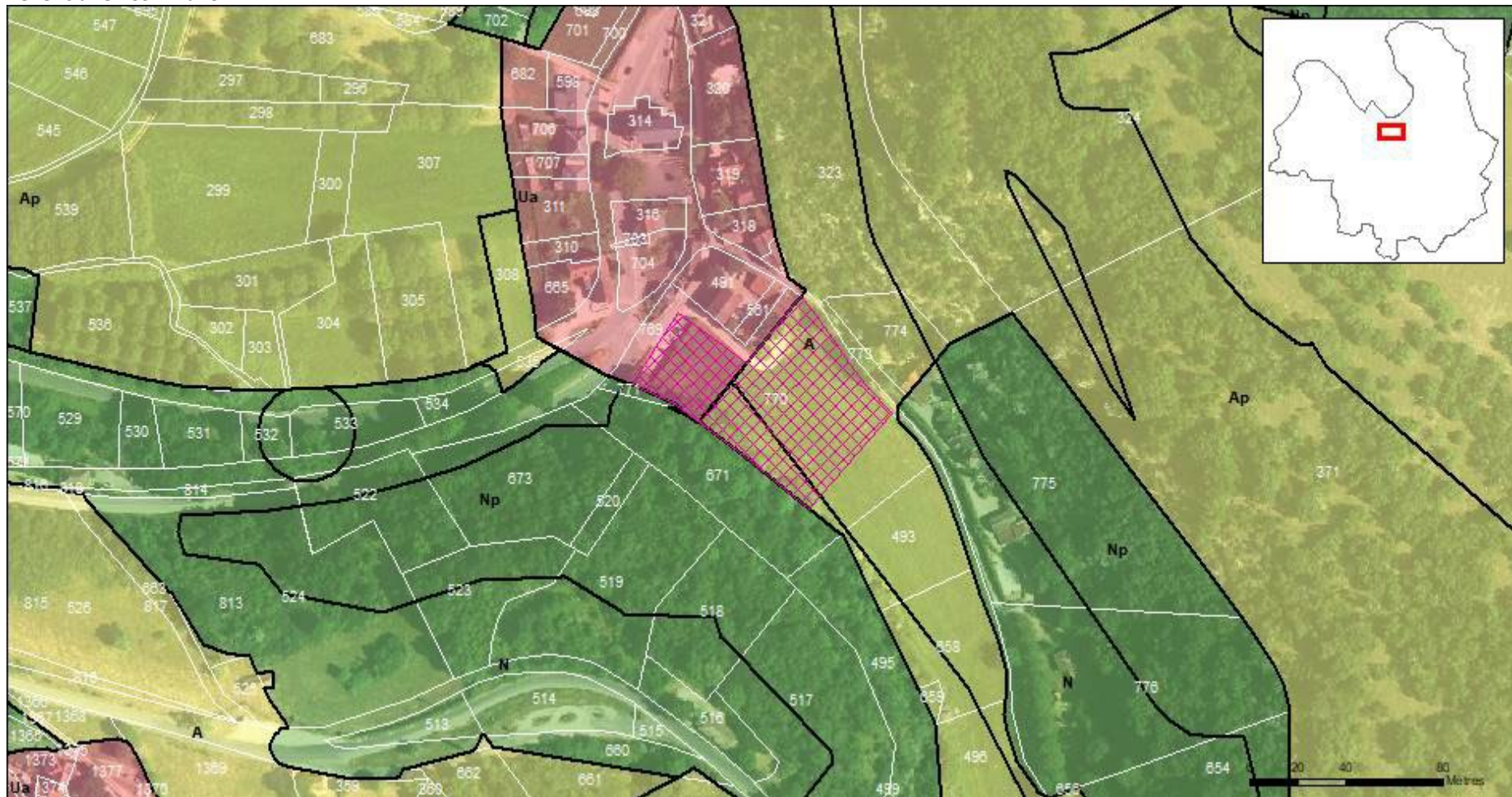
Bénéficiaire : Commune



Identifiant : LAC_007 (4489 m²)

Objet : Batiment public à vocation éducatif-aménagement des espaces publics attenants

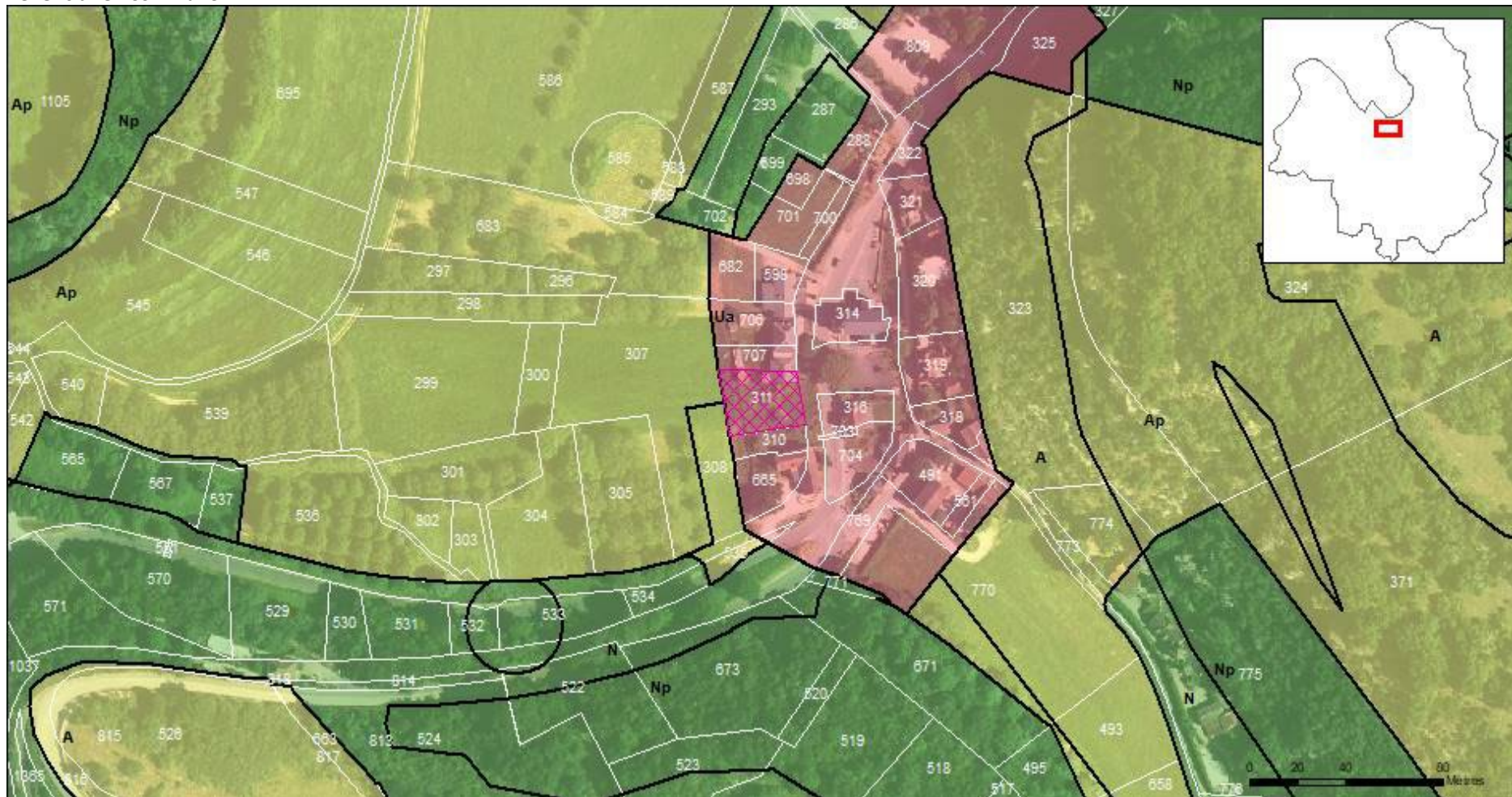
Bénéficiaire : Commune



Identifiant : LAC_008 (789 m²)

Objet : aménagement espace public

Bénéficiaire : Commune



Identifiant : LAC_009 (3008 m²)

Objet : Elargissement du chemin rural

Bénéficiaire : Commune



EMPLACEMENTS RESERVES

Identifiant : LAC_010 (2384 m²)

Objet : Elargissement de la voie de 6m de large

Bénéficiaire : Commune

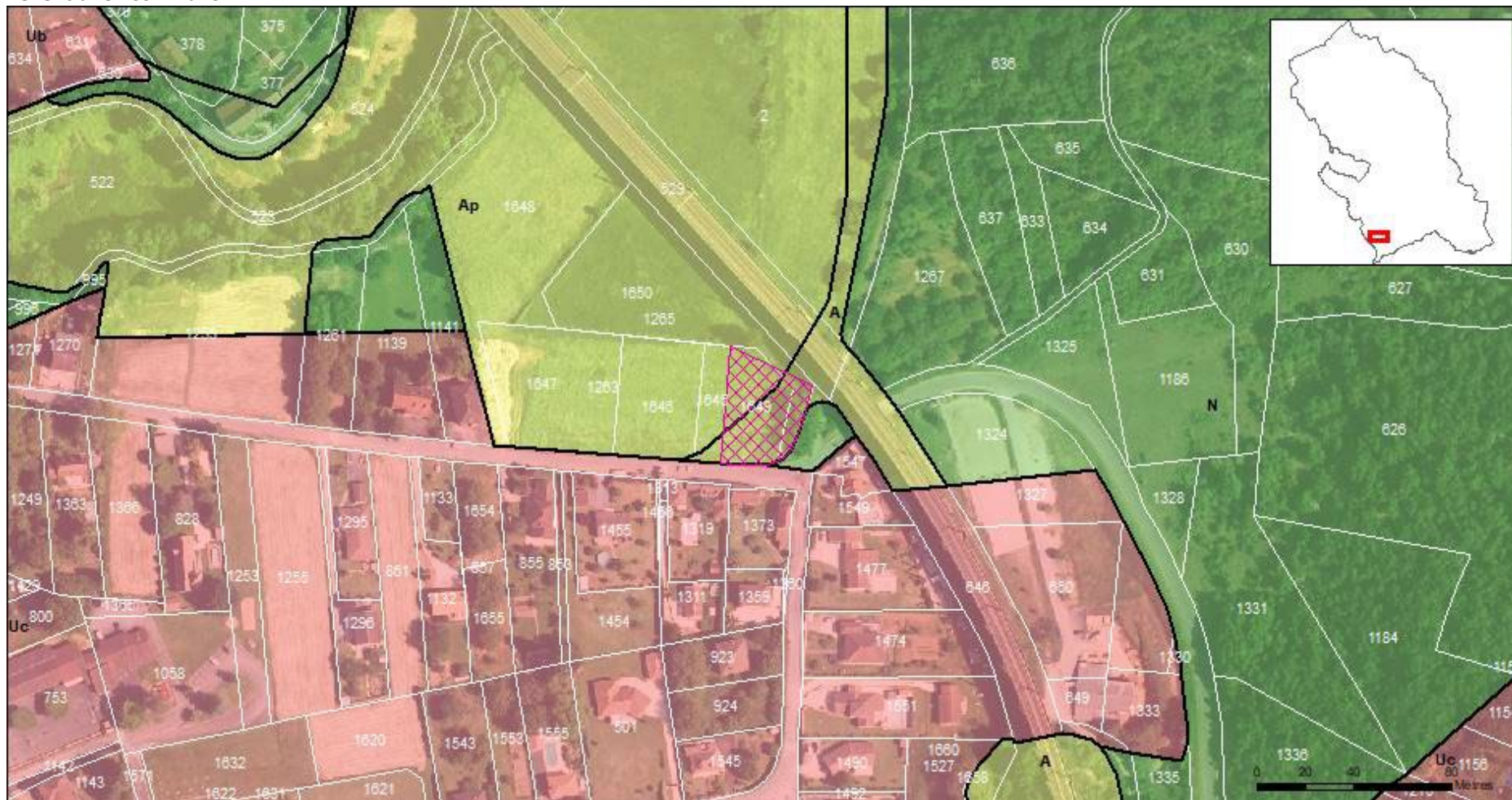


24 | LACHAPELLE-AUZAC

Identifiant : LACH_002 (1296 m²)

Objet : Cheminement piéton

Bénéficiaire : Commune



Identifiant : LACH_003 (6261 m²)

Objet : Station du Blagour

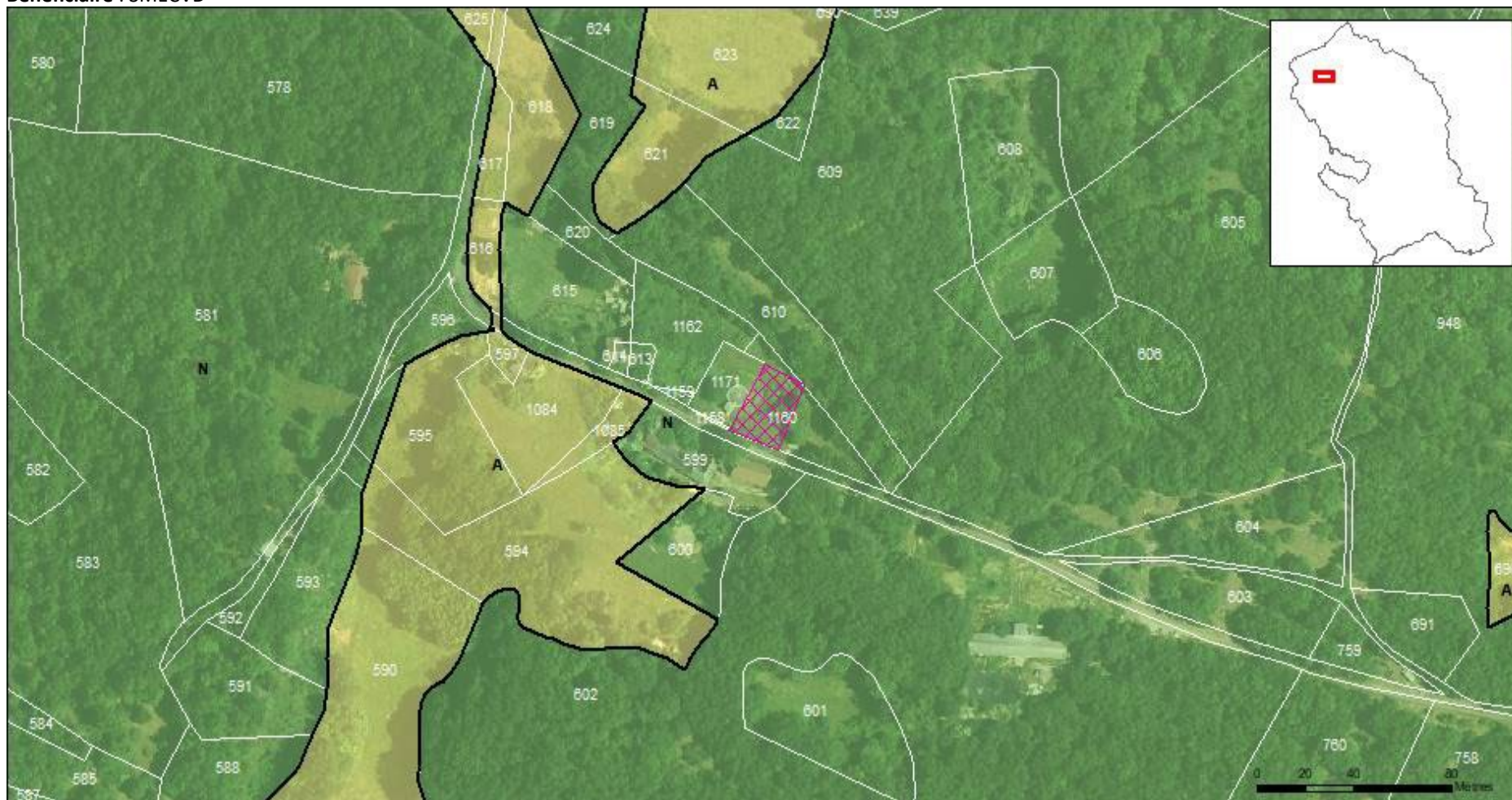
Bénéficiaire : SMECVD



Identifiant : LACH_004 (583 m²)

Objet : Réservoir de Pimpeyre

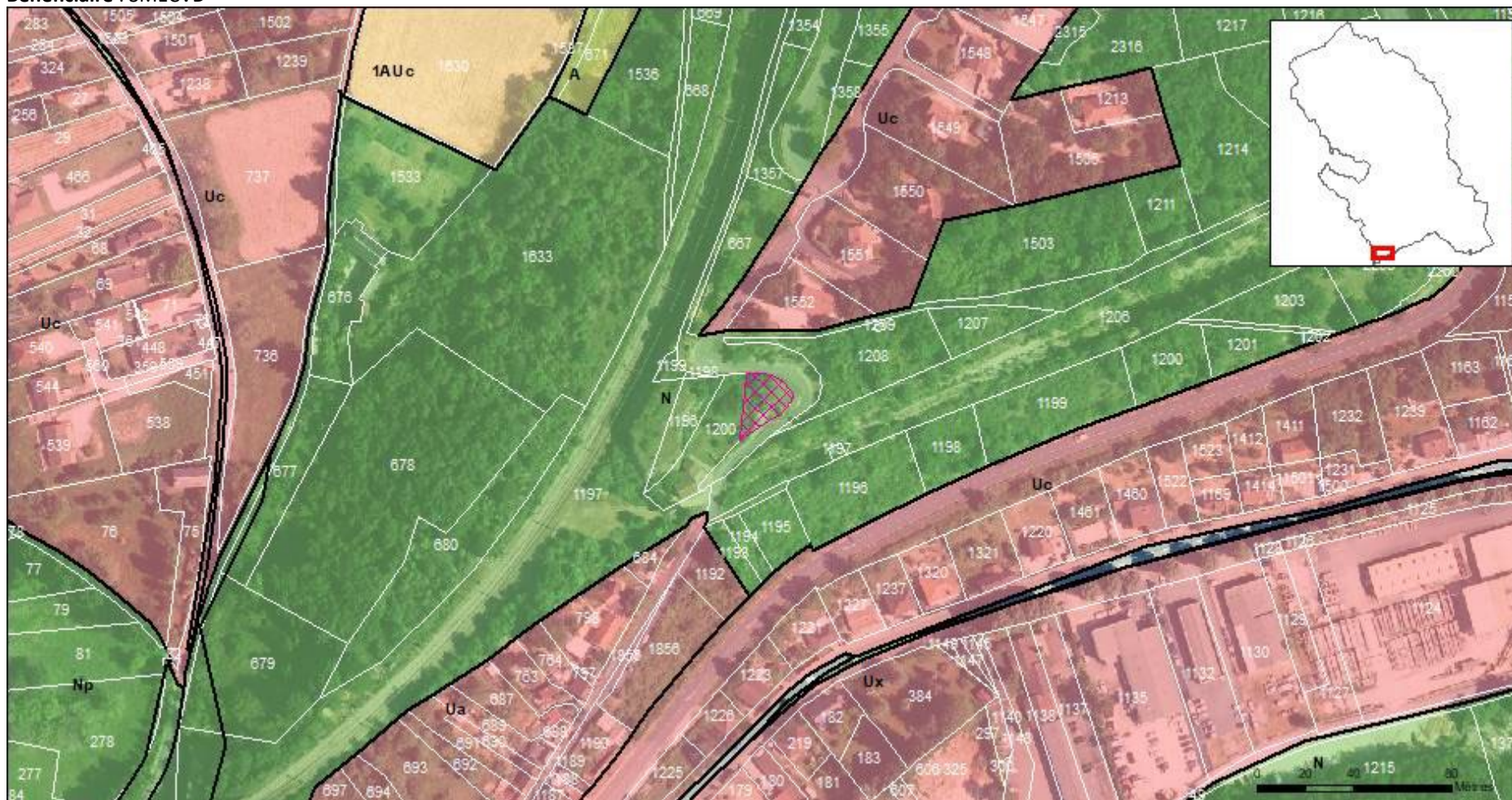
Bénéficiaire : SMECVD



Identifiant : LACH_005 (367 m²)

Objet : Réservoir de Lachapelle-Auzac

Bénéficiaire : SMECVD

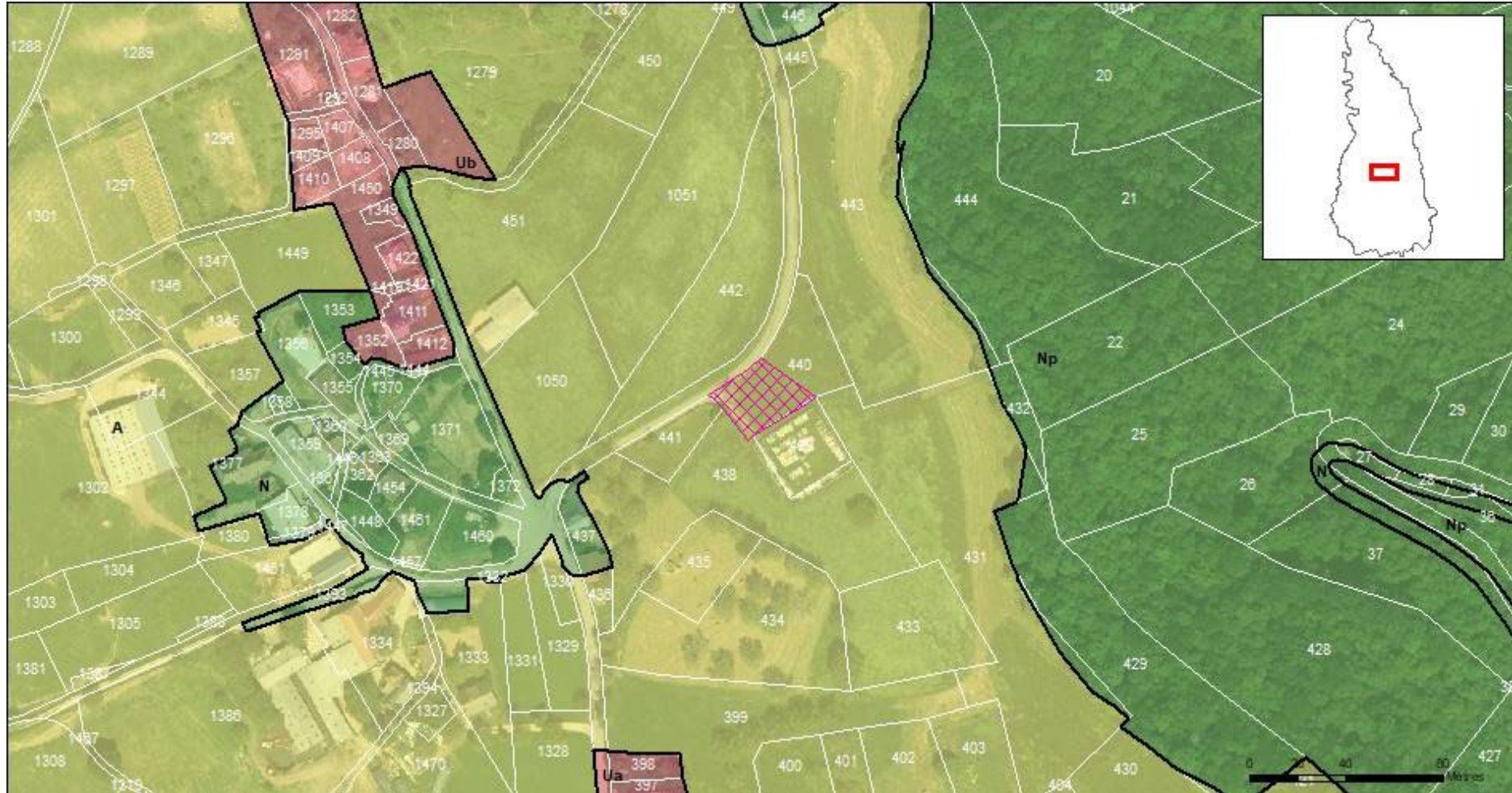


25 | LADIRAT

Identifiant : LAD_001 (710 m²)

Objet : Extension du cimetière

Bénéficiaire : Commune

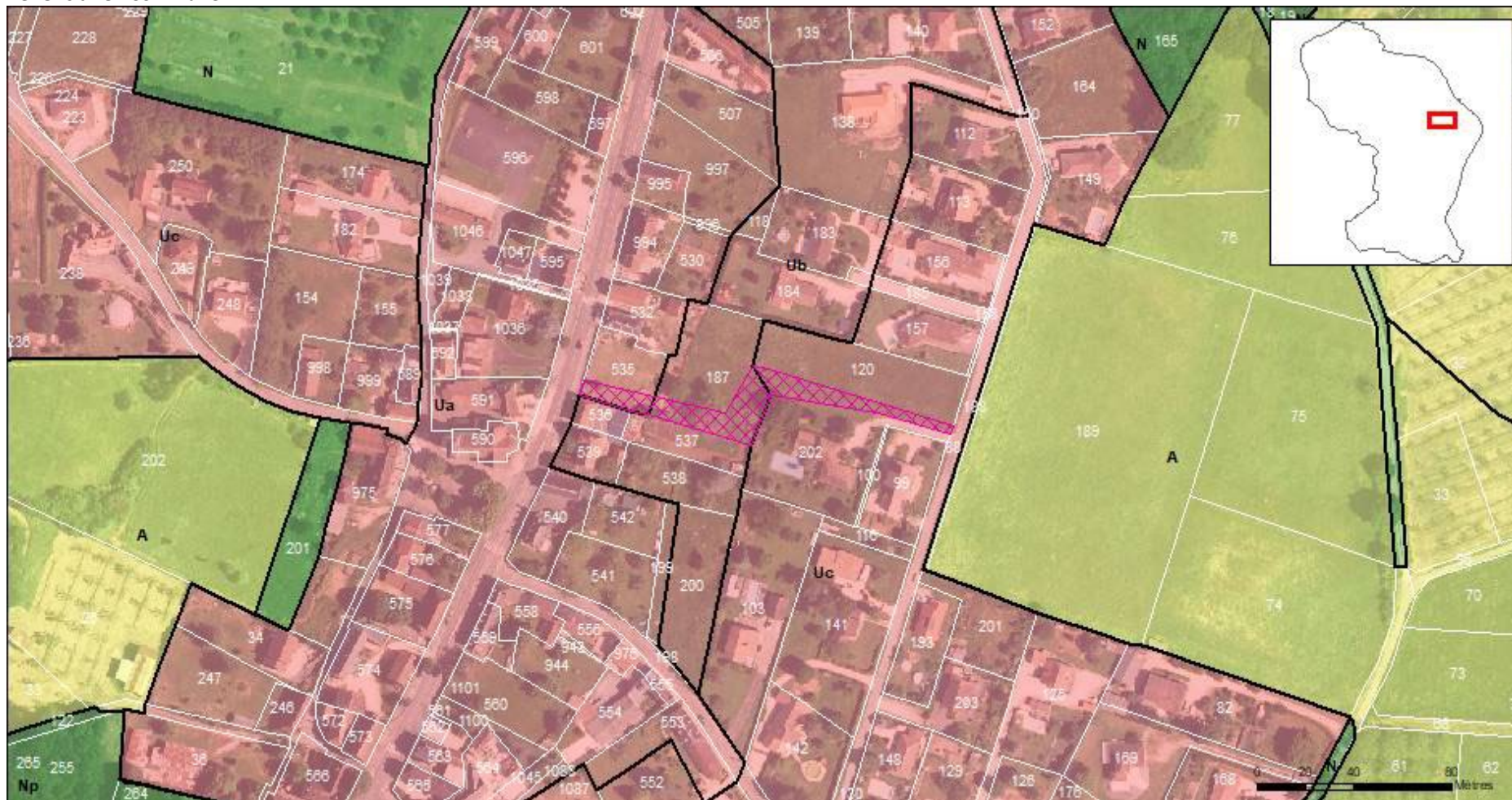


26 | LANZAC

Identifiant : LAN_001 (1295 m²)

Objet : Aménagement piéton

Bénéficiaire : Commune



Identifiant : LAN_002 (262 m²)

Objet : Aménagement voie piétonne

Bénéficiaire : Commune



Identifiant : LAN_003 (285 m²)

Objet : Aménagement carrefour

Bénéficiaire : Commune



Identifiant : LAN_005 (83 m²)

Objet : Elargissement voie communale

Bénéficiaire : Commune



Identifiant : LAN_006 (604 m²)

Objet : Aménagement voie piétonne

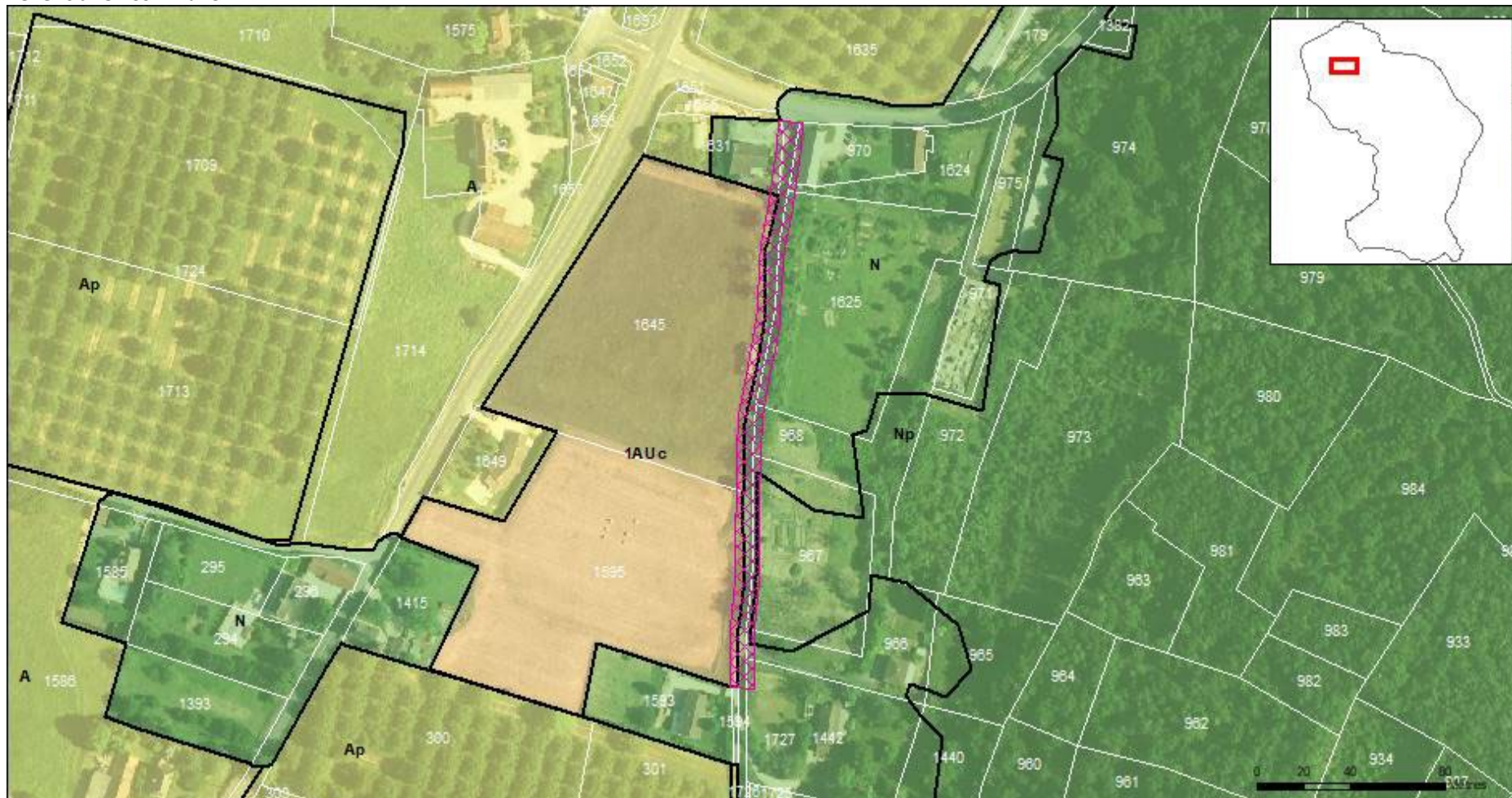
Bénéficiaire : Commune



Identifiant : LAN_007 (2402 m²)

Objet : Elargissement chemin rural

Bénéficiaire : Commune



Identifiant : LAN_008 (1695 m²)

Objet : Aménagement bassin de rétention eaux pluviales

Bénéficiaire : Commune



27 | LAVAL-DE-CERE

Identifiant : LVC_007 (20484 m²)

Objet : Station d'épuration

Bénéficiaire : Commune



Identifiant : LVC_011 (3530 m²)

Objet : Station d'épuration

Bénéficiaire : Commune

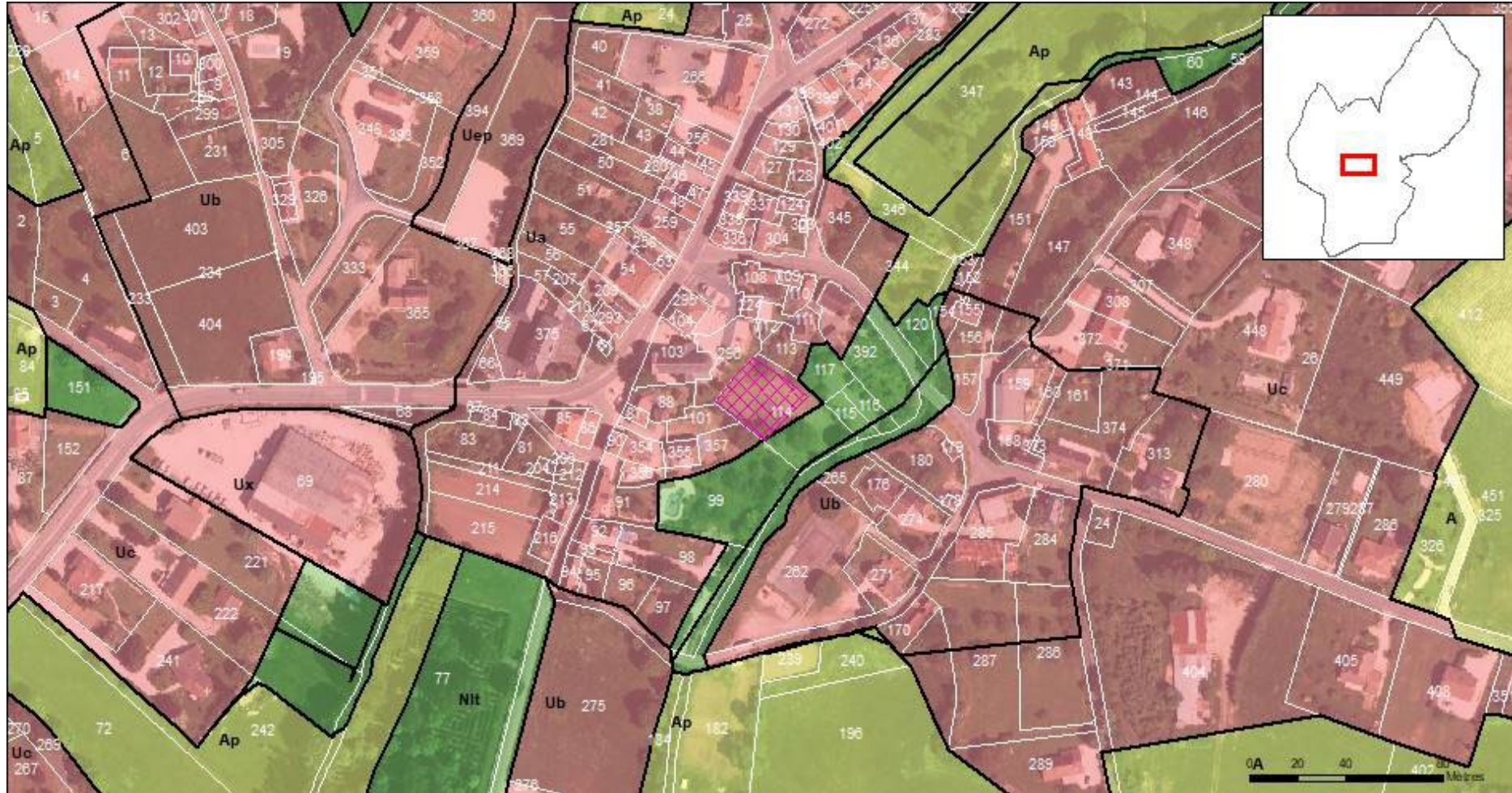


28 | LAVERGNE

Identifiant : LAV_001 (652 m²)

Objet : Stationnement

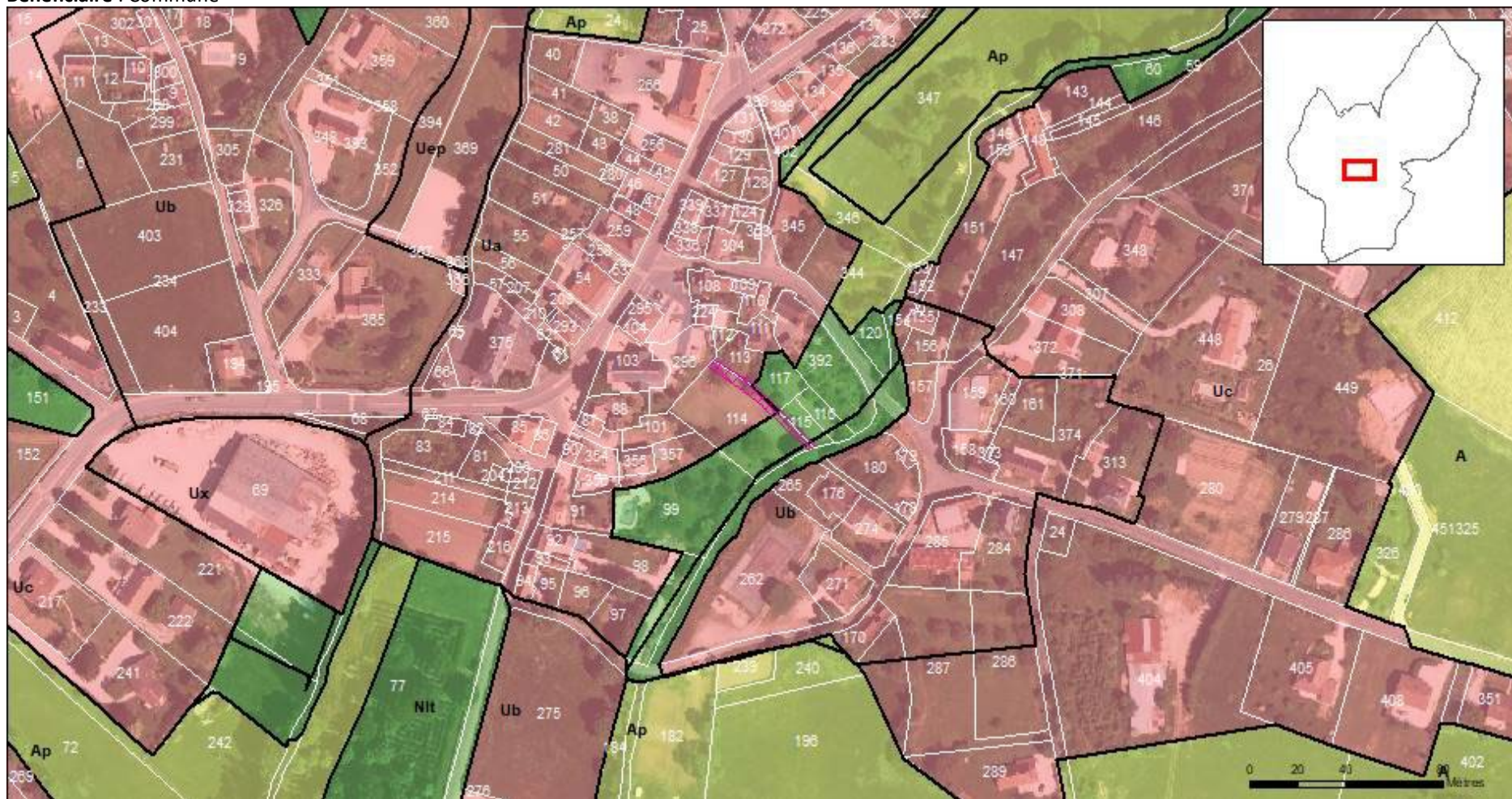
Bénéficiaire : Commune



Identifiant : LAV_002 (203 m²)

Objet : Cheminement et passerelle

Bénéficiaire : Commune

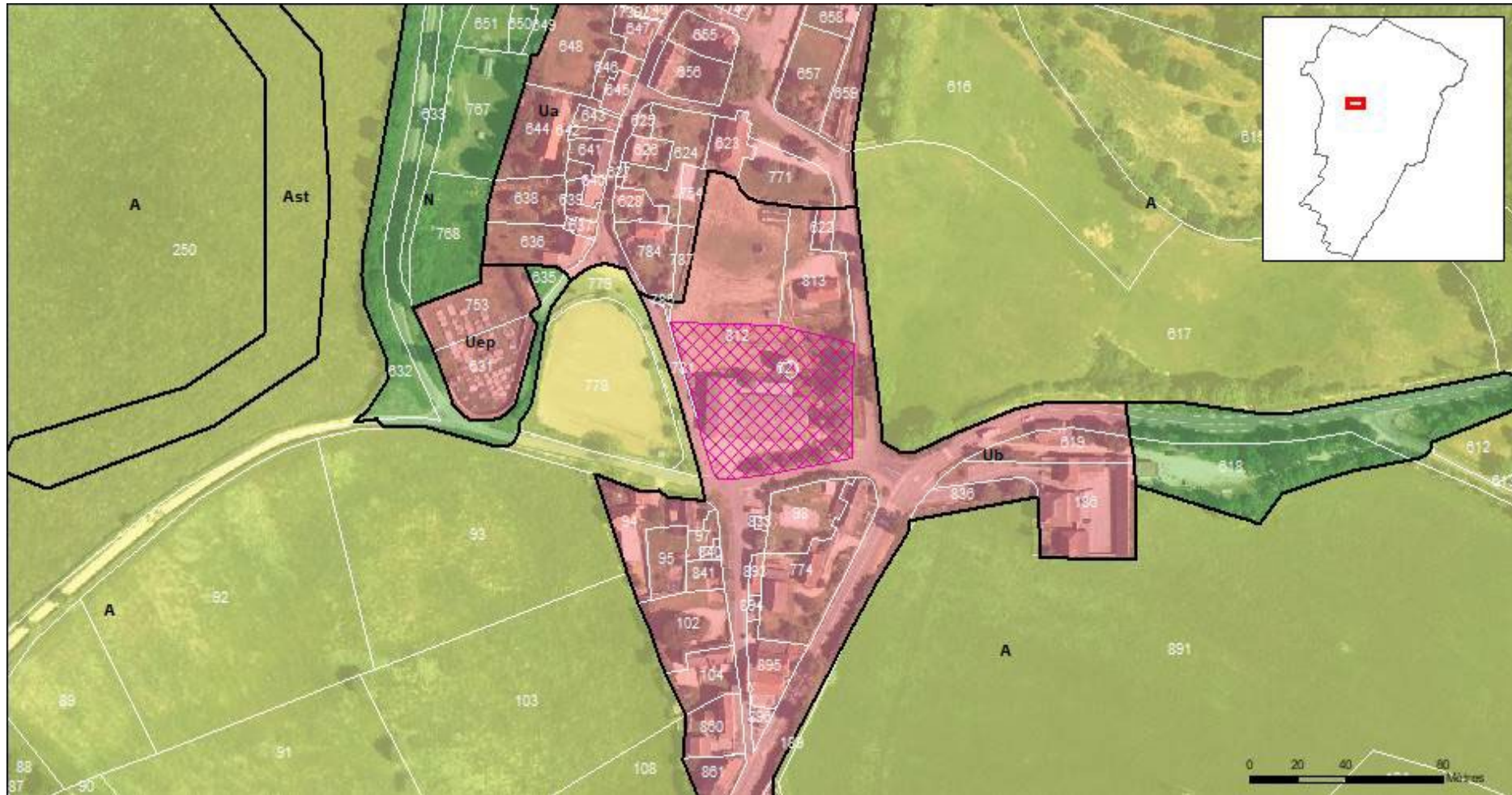


29 | LE BASTIT

Identifiant : BAS_001 (3871 m²)

Objet : Extension de la salle des fêtes

Bénéficiaire : Commune



30 | LE VIGNON-EN-QUERCY

Identifiant : LVQ_001 (527 m²)

Objet : Source de Lasvaux

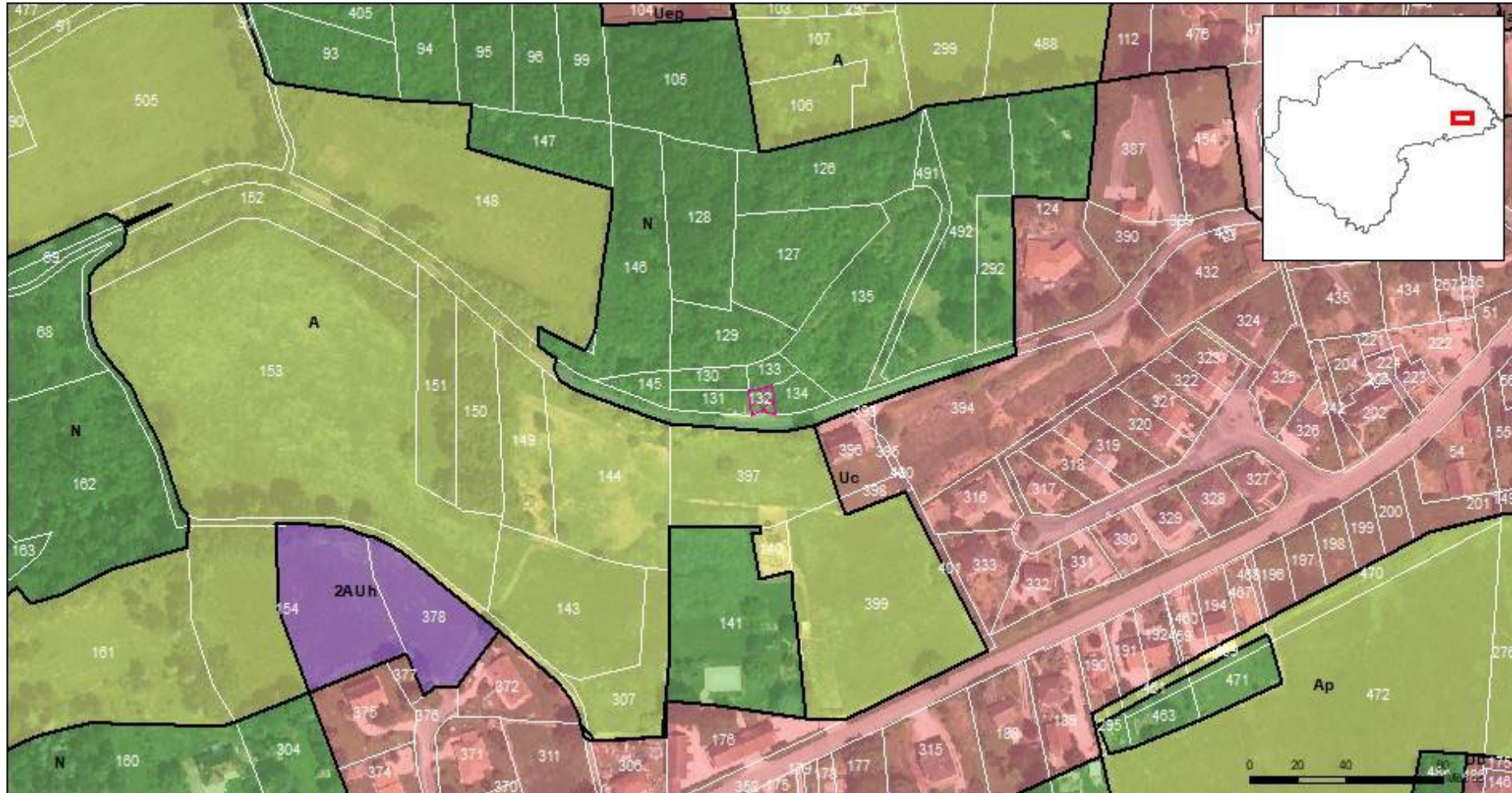
Bénéficiaire : SMECVD



Identifiant : LVQ_002 (104 m²)

Objet : Station de reprise de Costebille

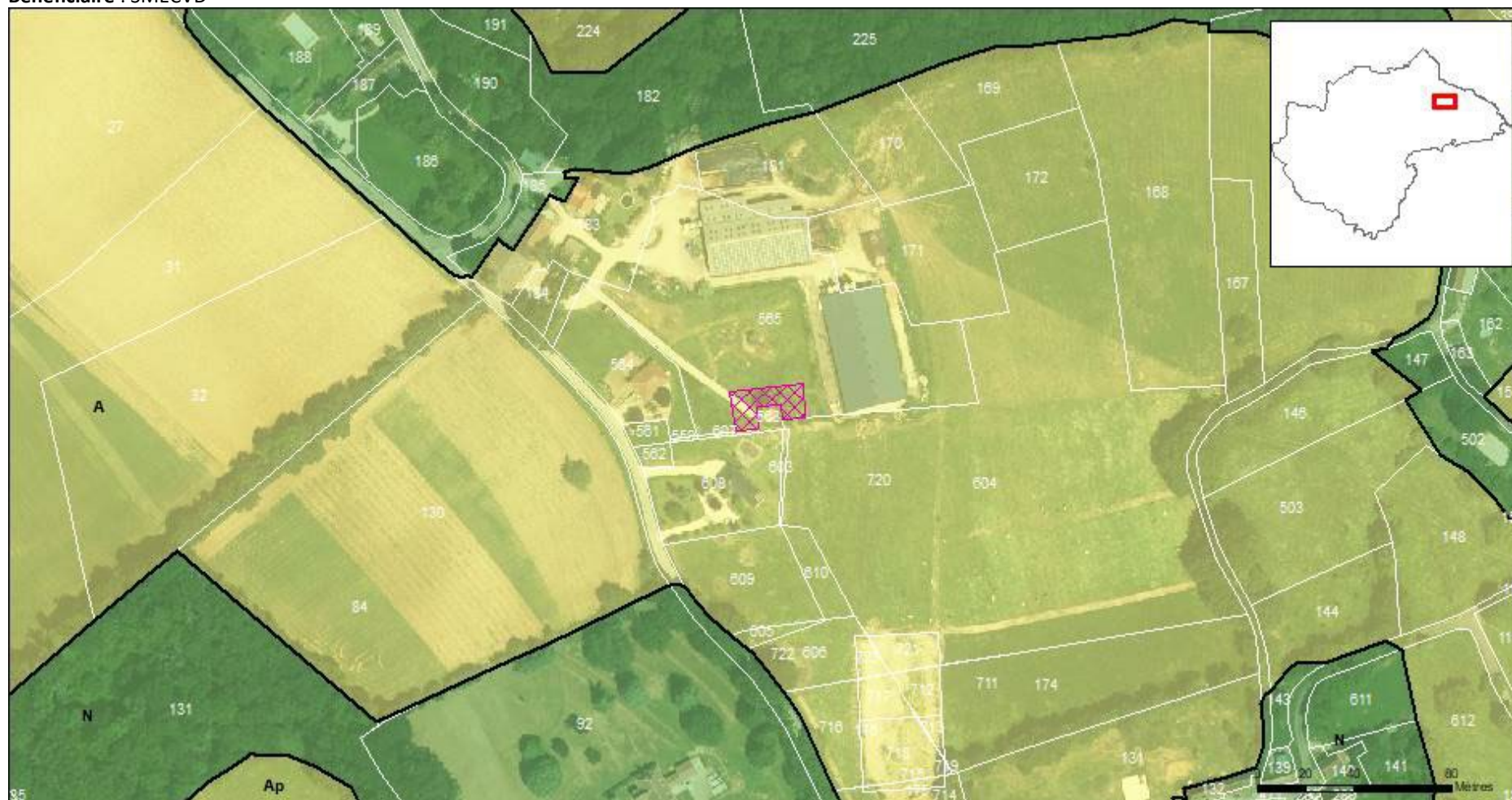
Bénéficiaire : SMECVD



Identifiant : LVQ_003 (377 m²)

Objet : Réservoir de Malecoste

Bénéficiaire : SMECVD



EMPLACEMENTS RESERVES

Identifiant : LVQ_004 (1141 m²)

Objet : Réservoir de Pech Gaussens

Bénéficiaire : SMECVD



EMPLACEMENTS RESERVES

Identifiant : LVQ_005 (181 m²)

Objet : Cheminement piéton

Bénéficiaire : Commune

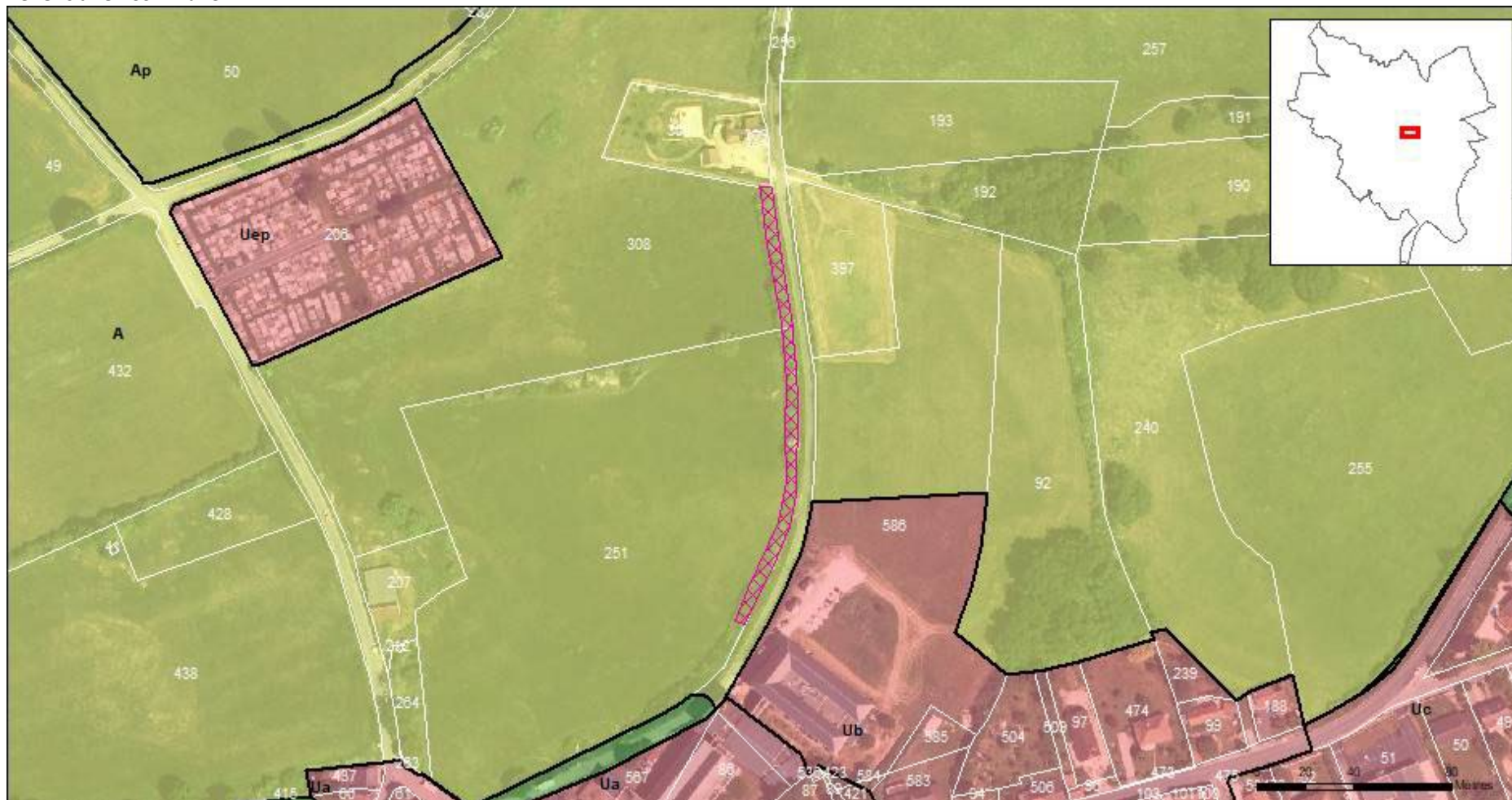


32 | MARTEL

Identifiant : MAR_001 (880 m²)

Objet : Cheminement piéton

Bénéficiaire : Commune



EMPLACEMENTS RESERVES

Identifiant : MAR_004 (4055 m²)

Objet : Extension du cimetière

Bénéficiaire : Commune



Identifiant : MAR_005 (2326 m²)

Objet : Réservoir de Croix Rempart

Bénéficiaire : SMECVD



Identifiant : MAR_006 (469 m²)

Objet : Surpresseur de Malastreges

Bénéficiaire : SMECVD



EMPLACEMENTS RESERVES

Identifiant : MAR_007 (612 m²)

Objet : Réservoir de Murel

Bénéficiaire : SMECVD



EMPLACEMENTS RESERVES

Identifiant : MAR_008 (2271 m²)

Objet : Réservoir du Puy d'Arquié

Bénéficiaire : SMECVD



Identifiant : MAR_009 (962 m²)

Objet : Réservoir des Scourtils

Bénéficiaire : SMECVD

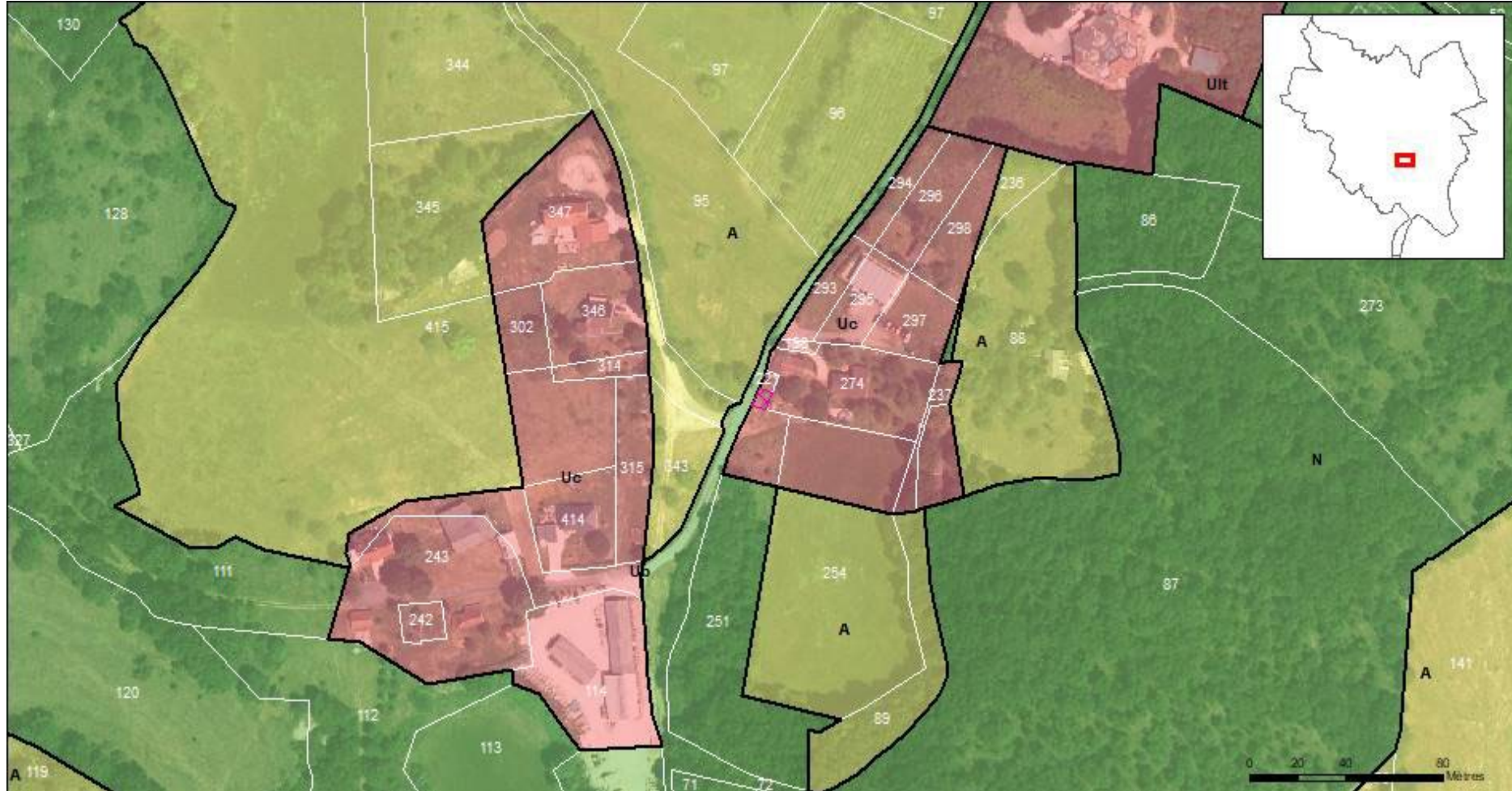


EMPLACEMENTS RESERVES

Identifiant : MAR_010 (48 m²)

Objet : Suppresseur de Tillery

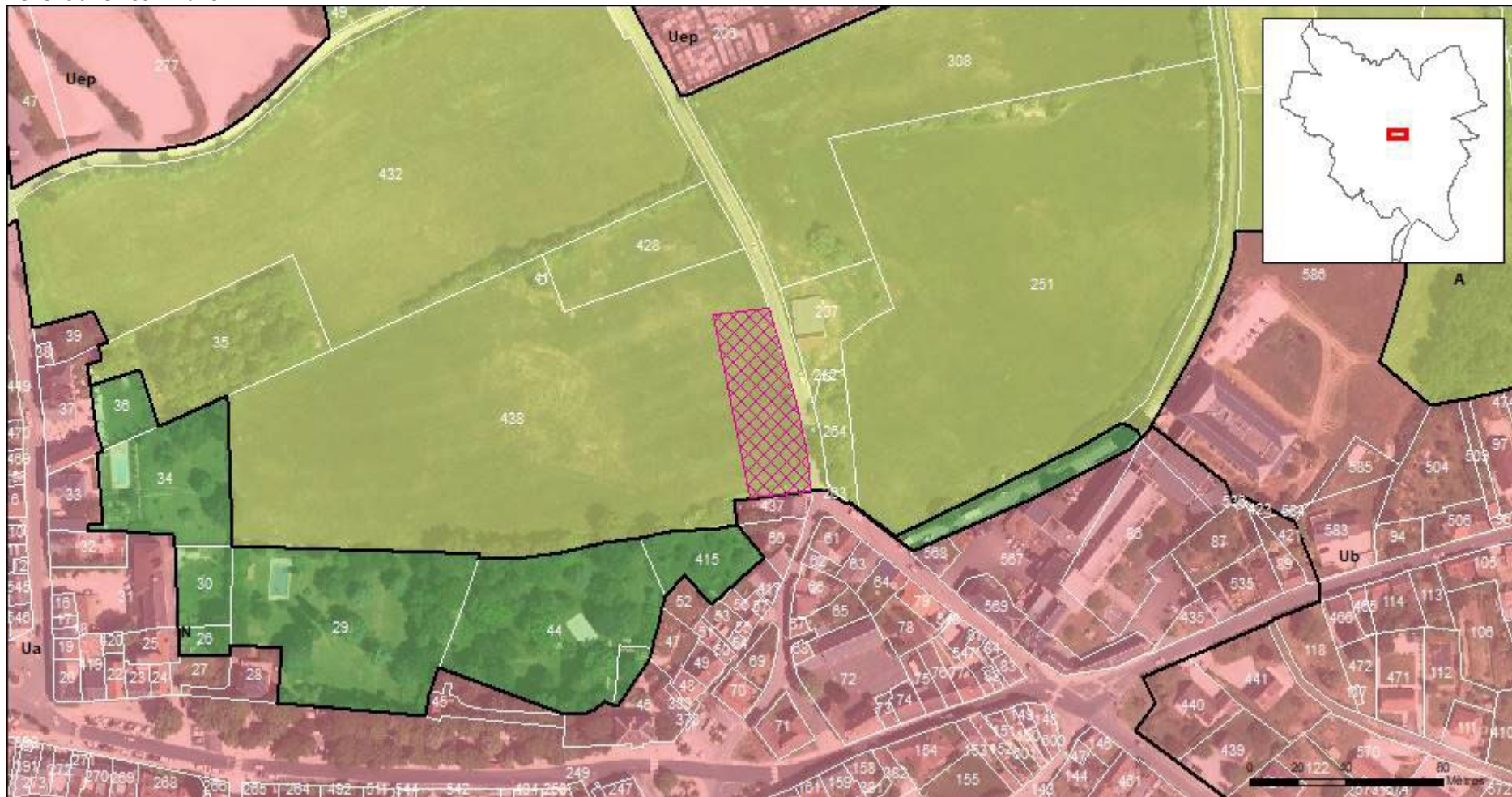
Bénéficiaire : SMECVD



Identifiant : MAR_011 (1962 m²)

Objet : Aire de stationnement

Bénéficiaire : Commune

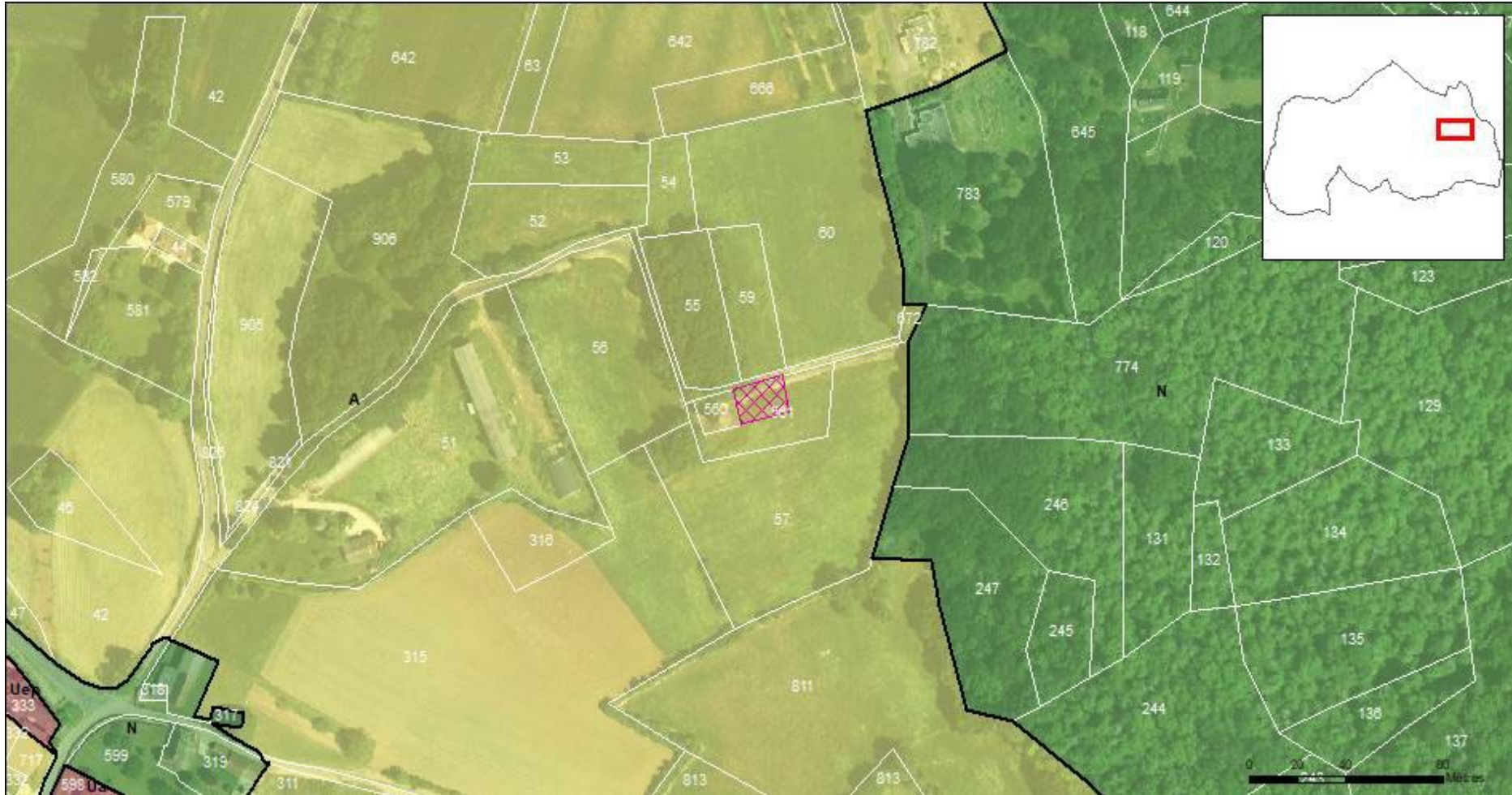


33 | MAYRAC

Identifiant : MAY_001 (314 m²)

Objet : Réservoir de Mayrac

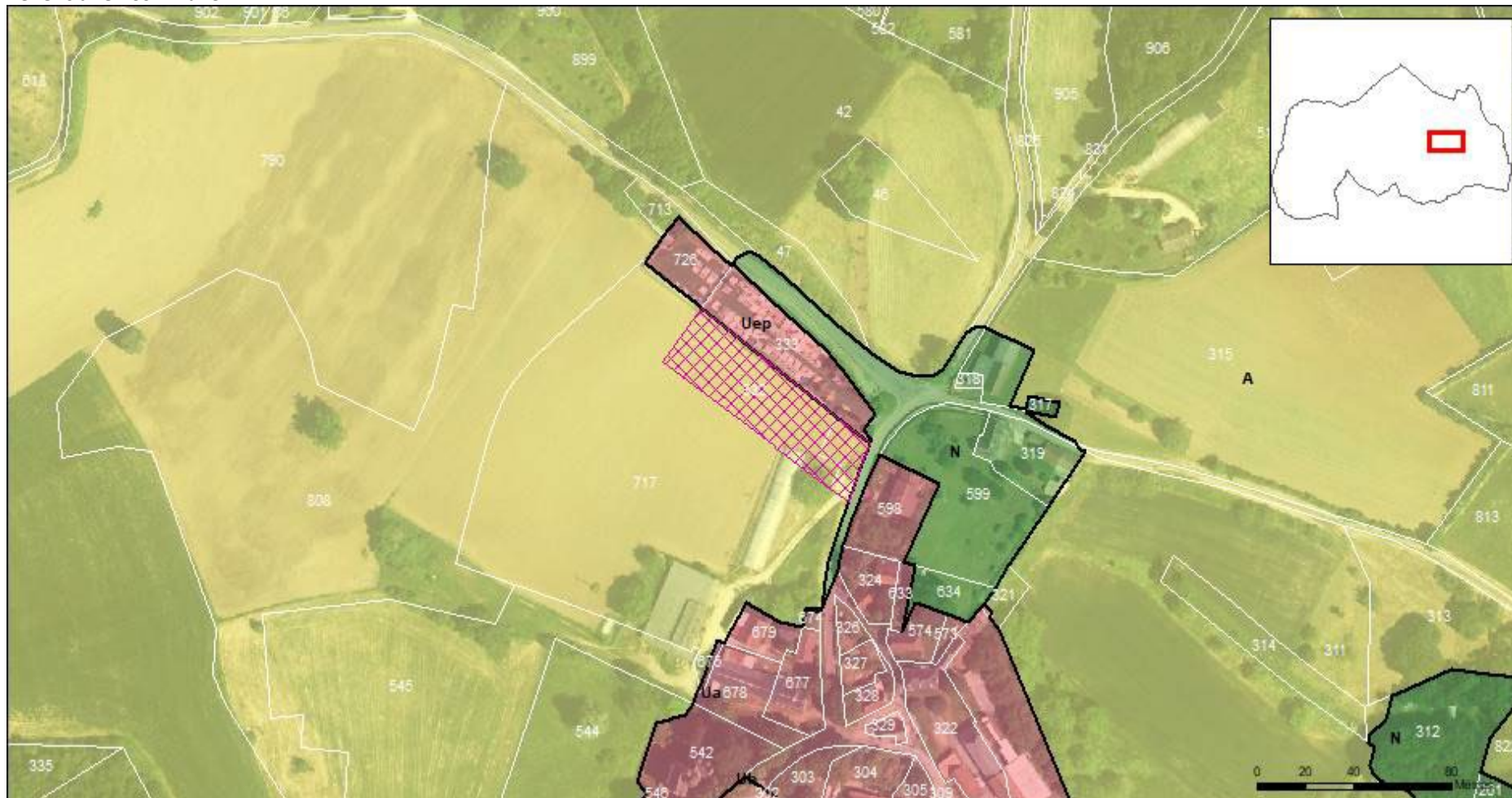
Bénéficiaire : SMECVD



Identifiant : MAY_002 (2379 m²)

Objet : Extension du cimetière

Bénéficiaire : Commune

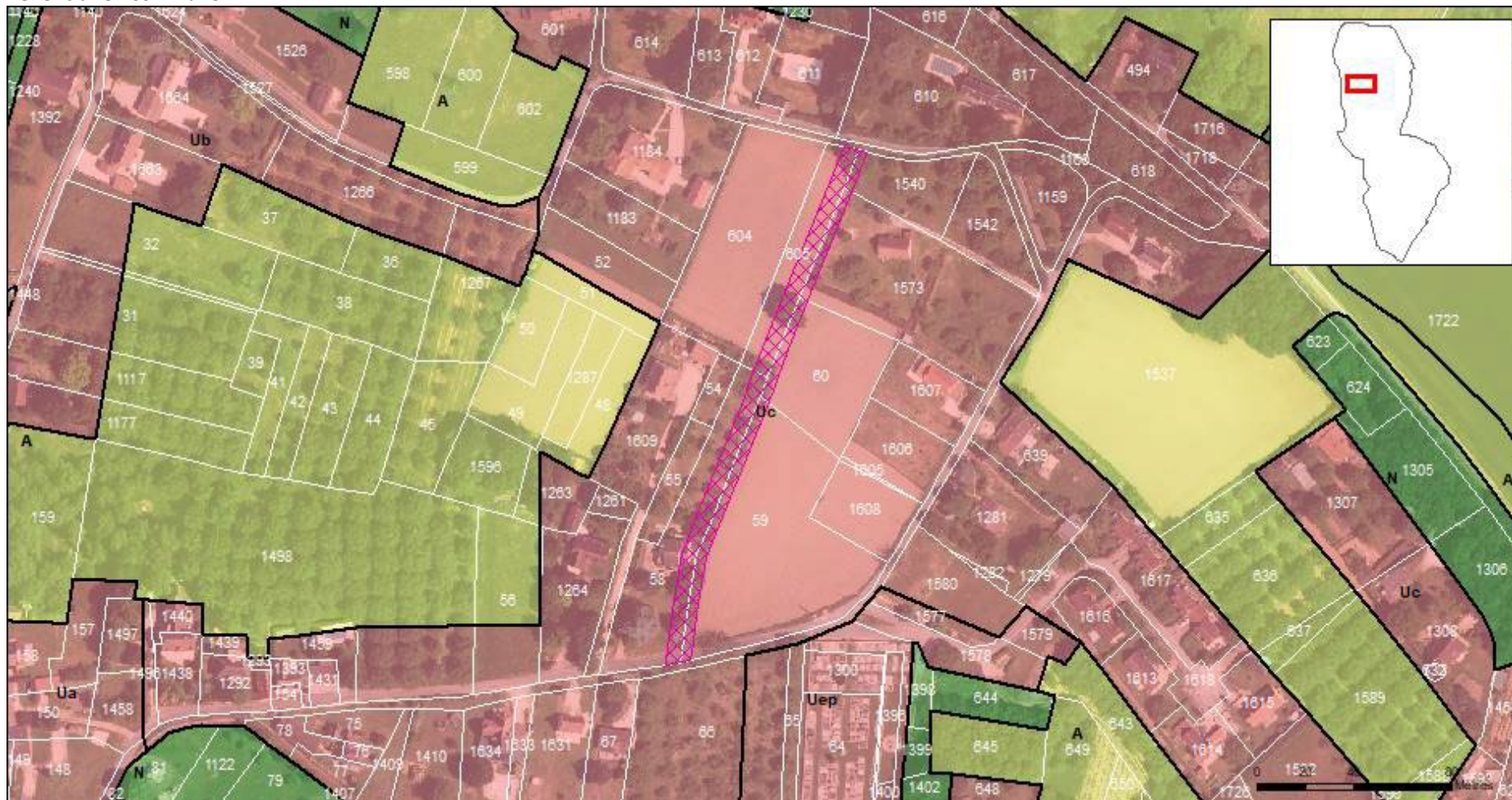


34 | MEYRONNE

Identifiant : MEY_001 (2223 m²)

Objet : Création d'une voie 4m

Bénéficiaire : Commune

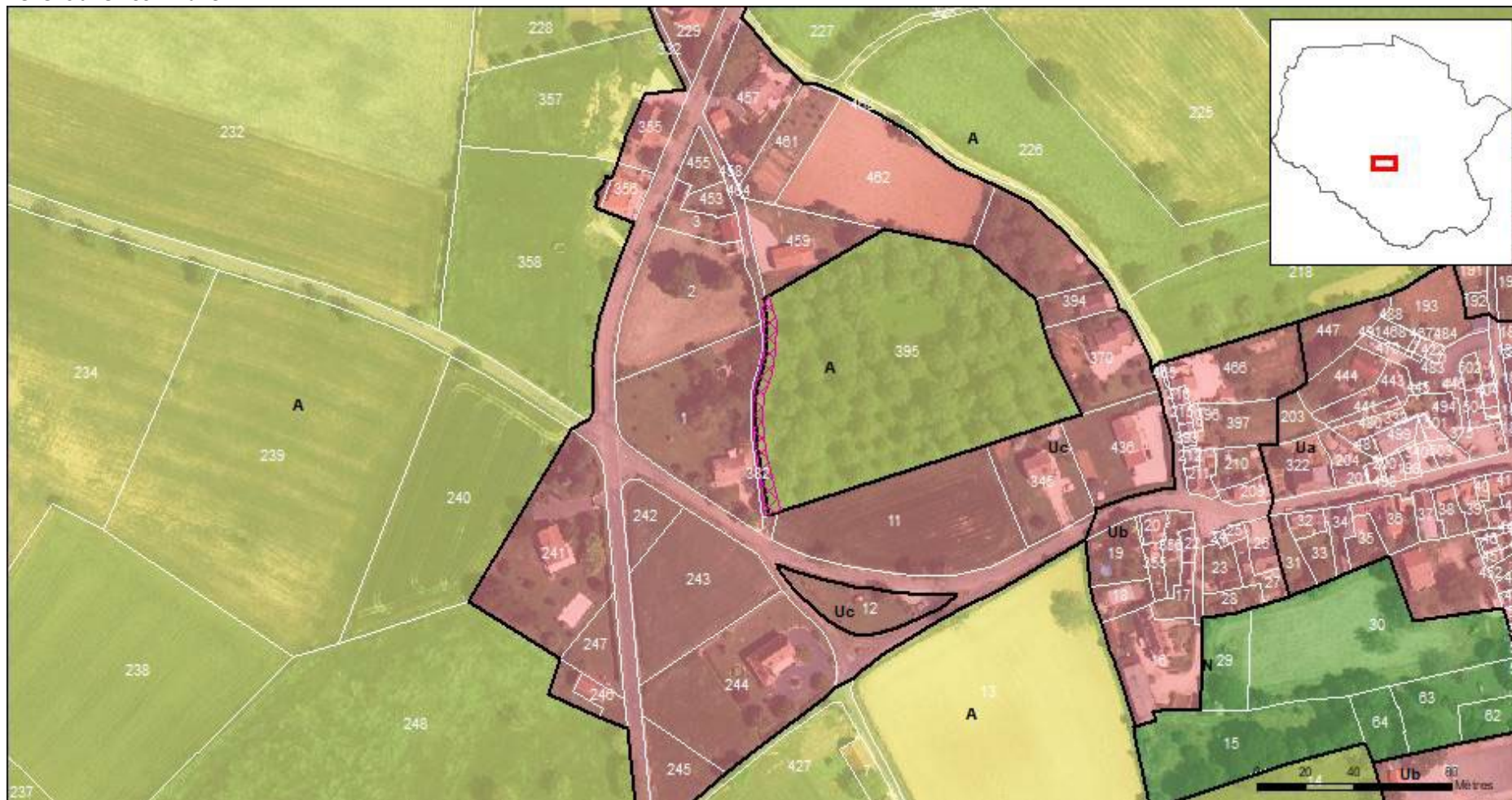


35 | MIERS

Identifiant : MIE_001 (429 m²)

Objet : Elargissement de voirie

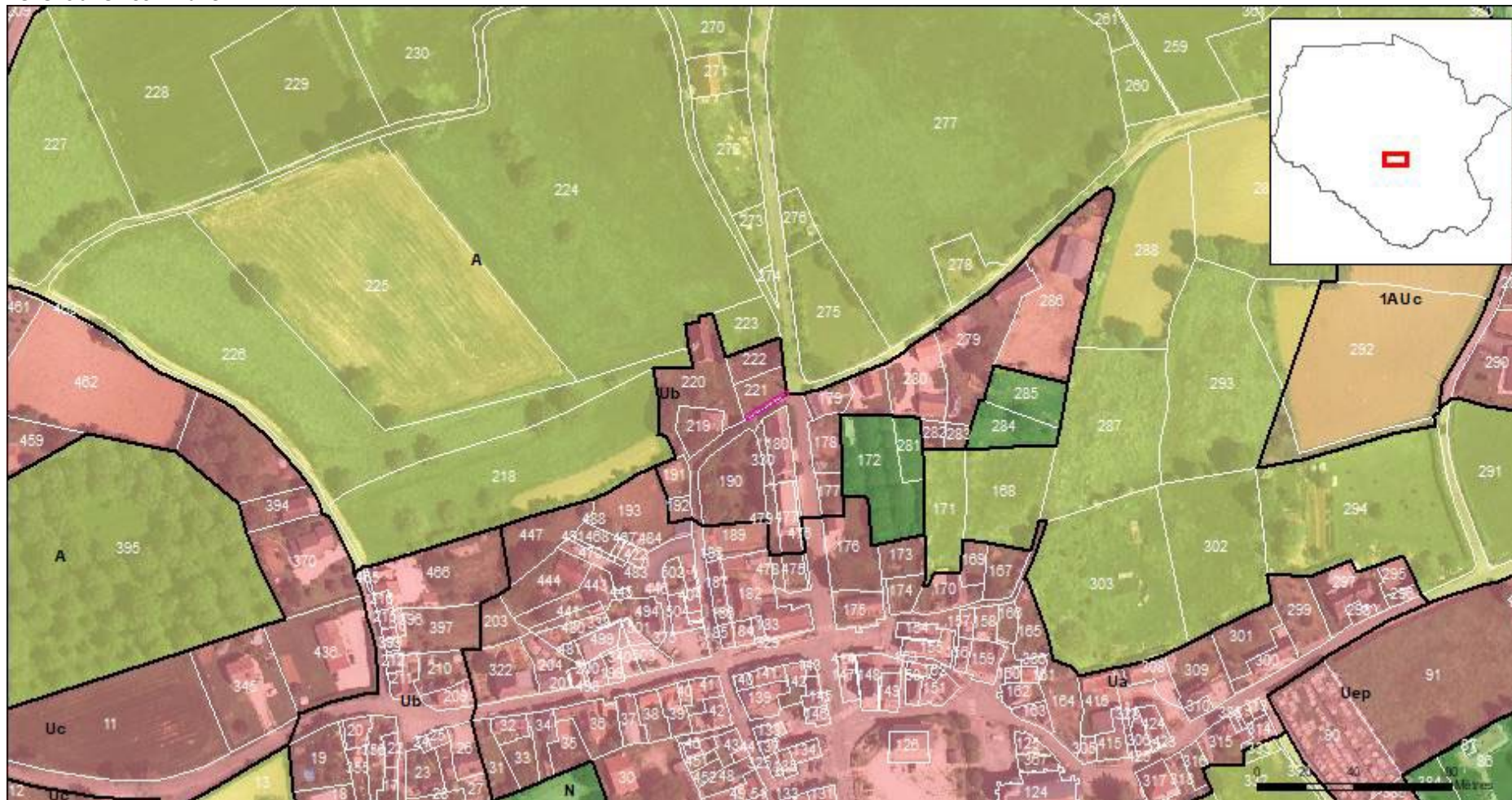
Bénéficiaire : Commune



Identifiant : MIE_002 (32 m²)

Objet : Elargissement de voie

Bénéficiaire : Commune

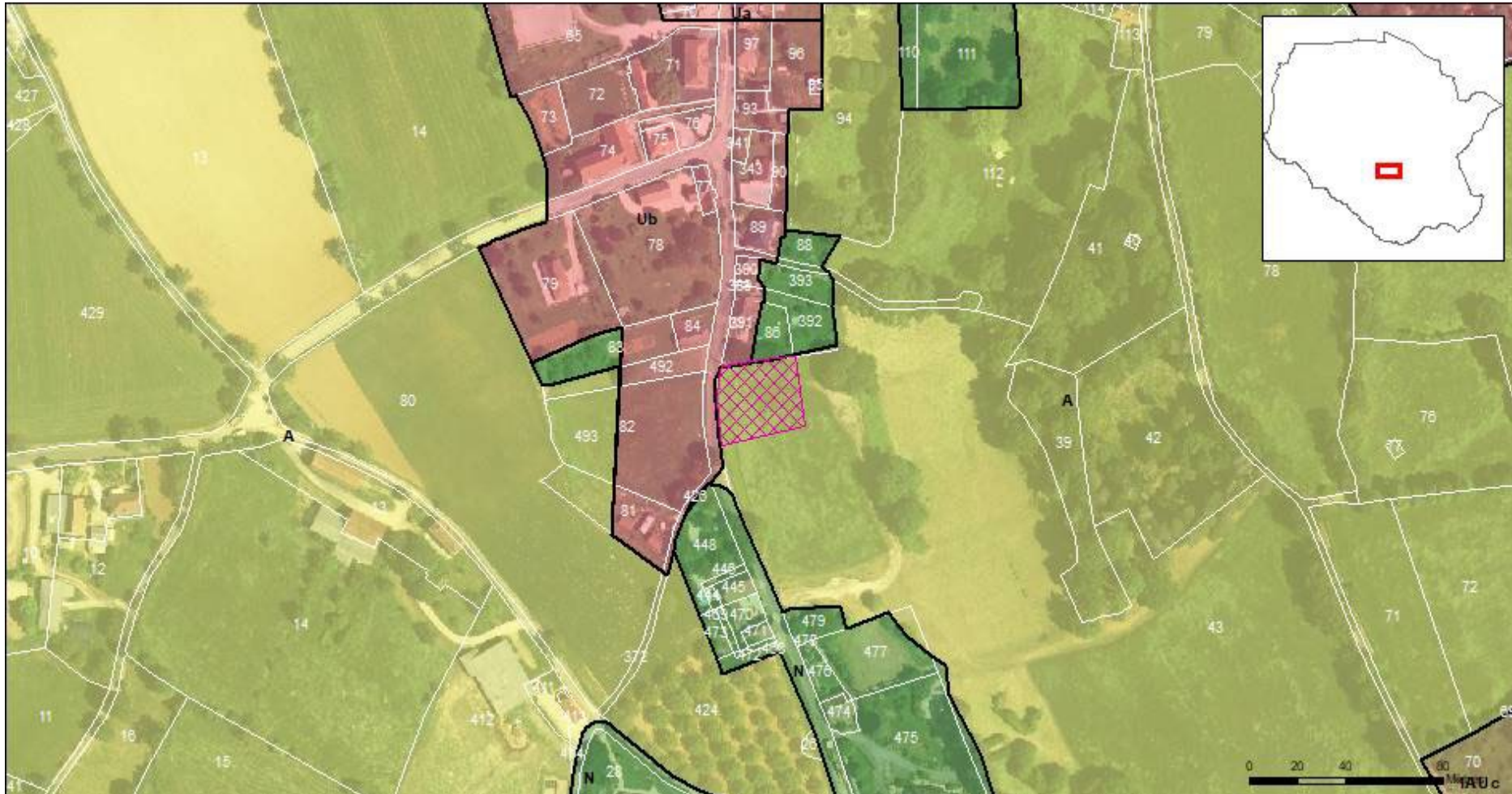


EMPLACEMENTS RESERVES

Identifiant : MIE_003 (1054 m²)

Objet : Stationnement

Bénéficiaire : Commune

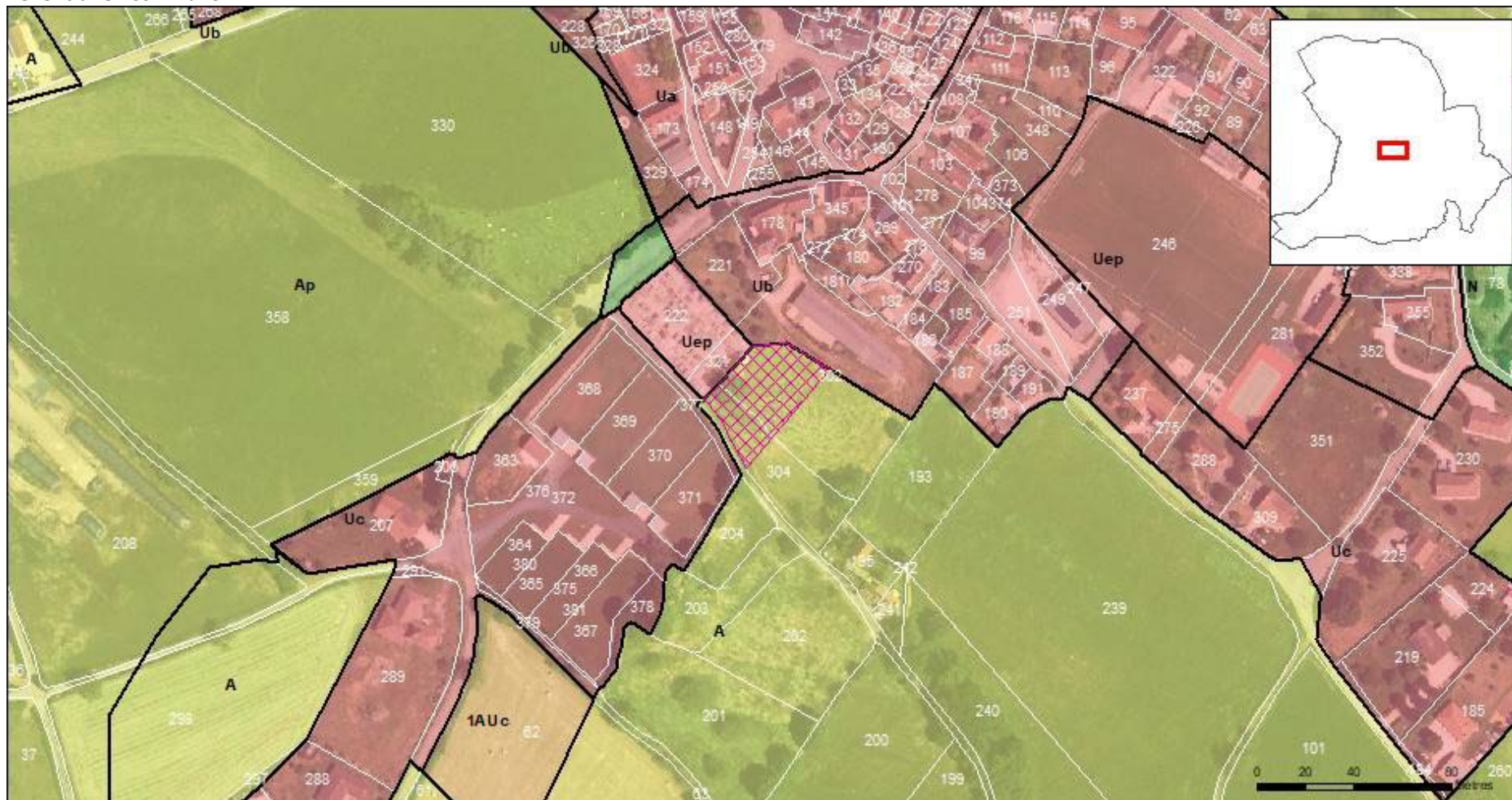


36 | MAYRINHAC-LENTOUR

Identifiant : MLE_001 (1322 m²)

Objet : Extension du cimetière

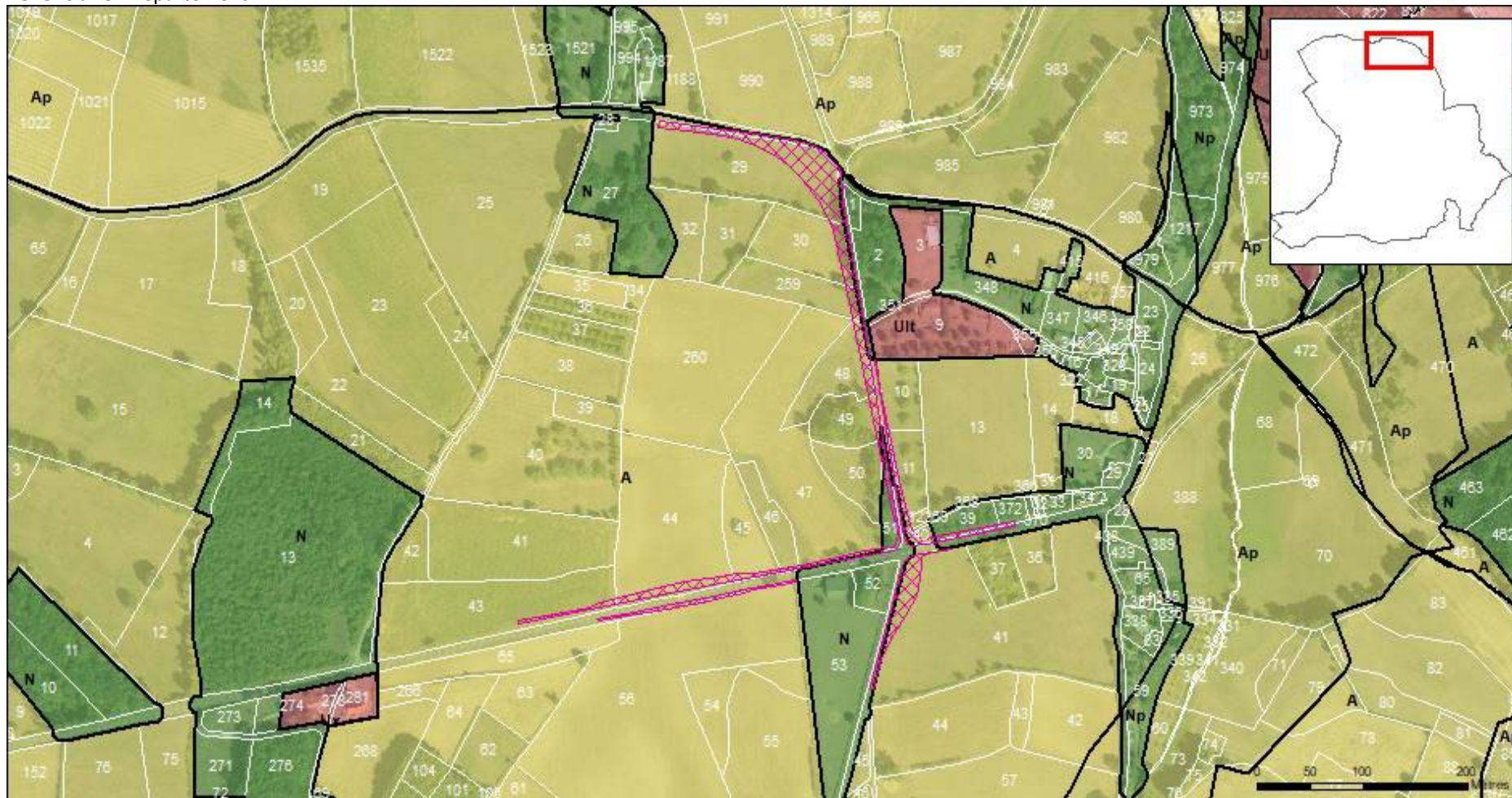
Bénéficiaire : Commune



Identifiant : MLE_002 (10806 m²)

Objet : Aménagement du carrefour de Boutel TD 807, 673 et 38

Bénéficiaire : Département



37 | MONTVALENT

Identifiant : MONT_001 (1087 m²)

Objet : Voirie

Bénéficiaire : Commune



Identifiant : MONT_002 (1335 m²)

Objet : Voirie

Bénéficiaire : Commune



Identifiant : MONT_005 (2926 m²)

Objet : Bâche incendie

Bénéficiaire : Commune



38 | PADIRAC

Identifiant : PAD_001 (1908 m²)

Objet : Extension du cimetière

Bénéficiaire : Commune



39 | PAYRAC

Identifiant : PAY_001 (2641 m²)

Objet : Extension du cimetière

Bénéficiaire : Commune

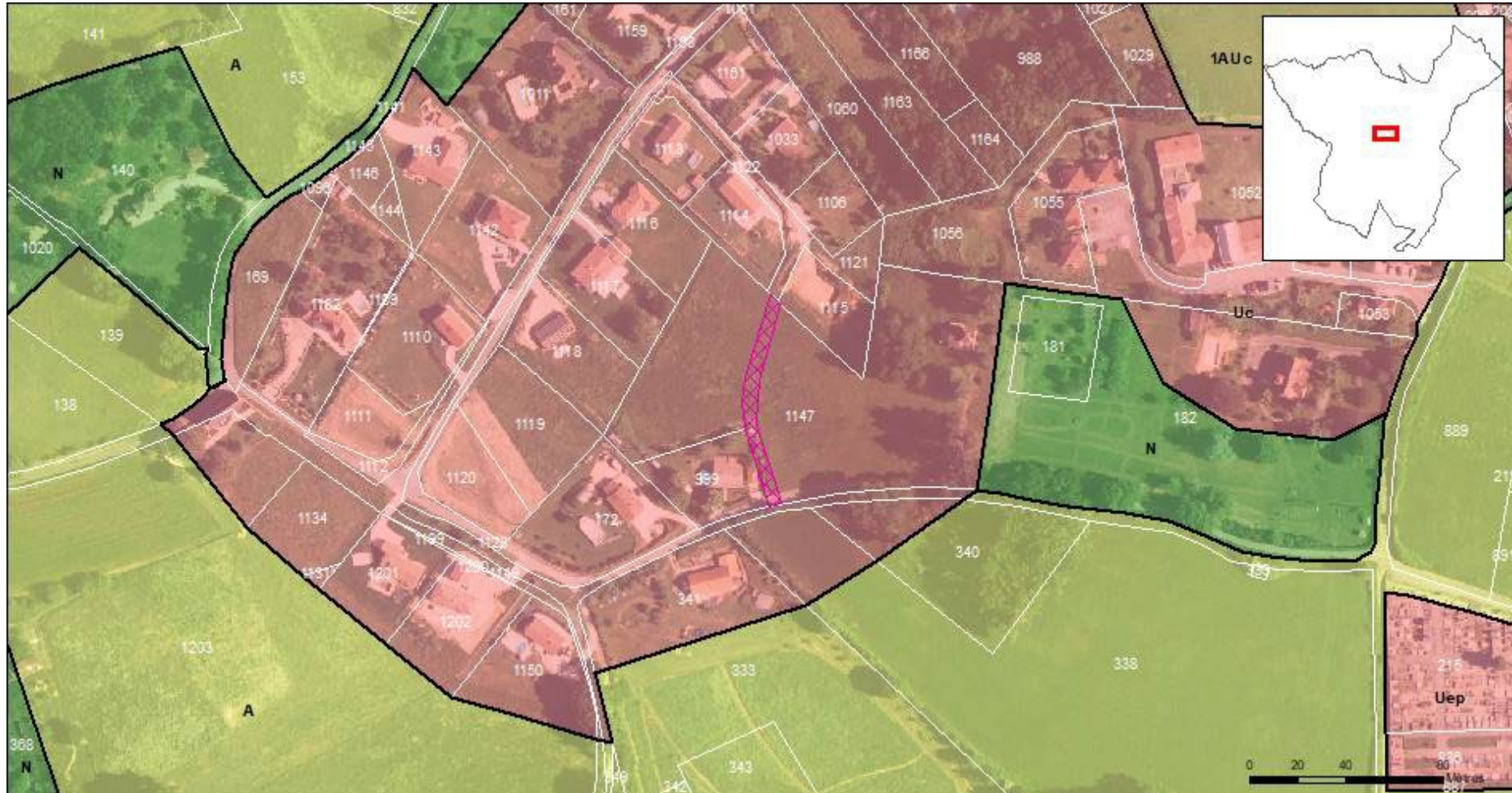


EMPLACEMENTS RESERVES

Identifiant : PAY_003 (481 m²)

Objet : Création voie largeur 6 m

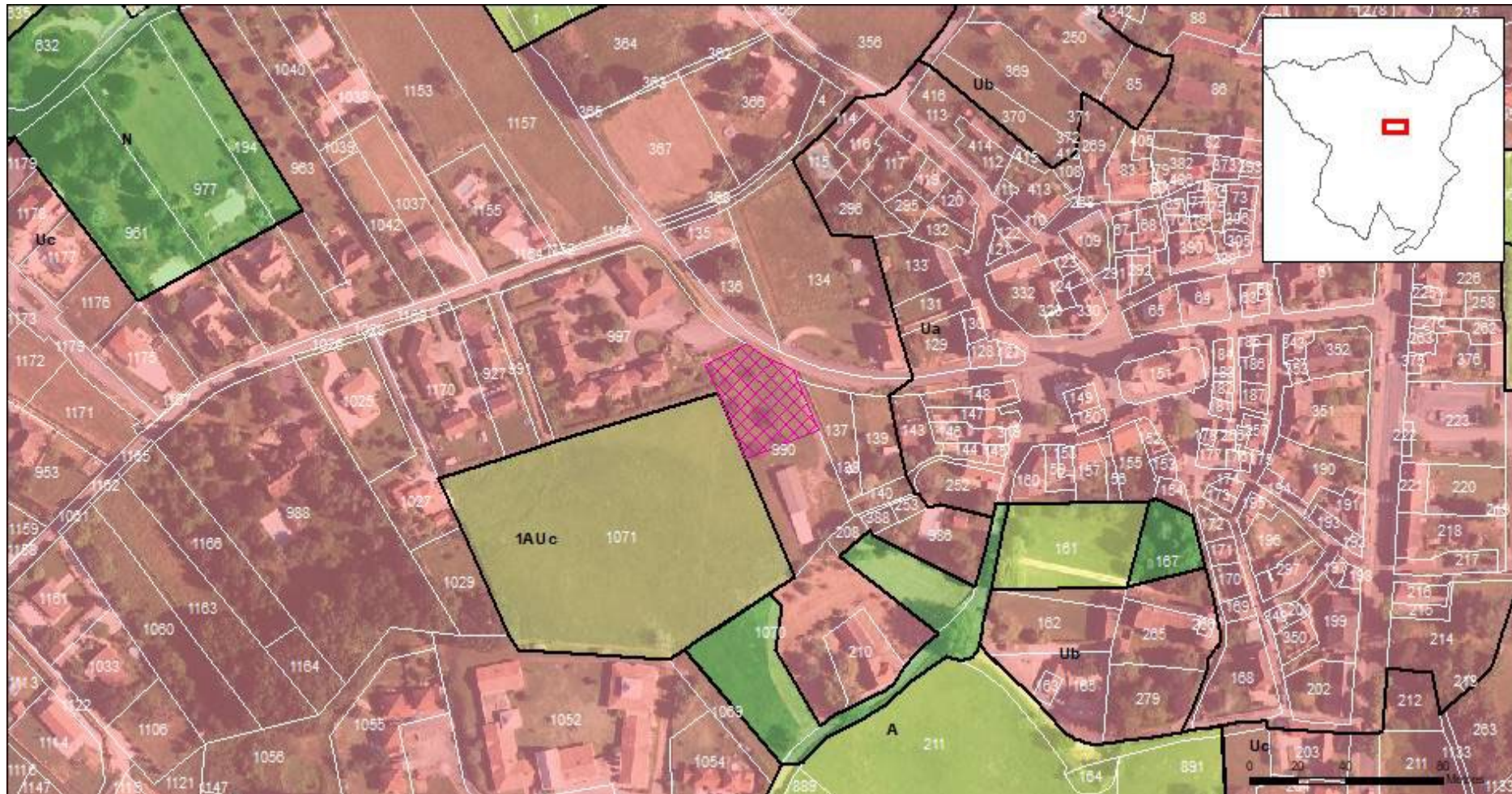
Bénéficiaire : Commune



Identifiant : PAY_005 (1278 m²)

Objet : Création accès résidence personnes âgées

Bénéficiaire : Commune



Identifiant : PAY_006 (5145 m²)

Objet : Step

Bénéficiaire : Commune



Identifiant : PAY_007 (935 m²)

Objet : Elargissement d'une voie pour création d'un cheminement piéton

Bénéficiaire : Commune



40 | PINSAC

Identifiant : PIN_001 (341 m²)

Objet : Station de reprise des Génestes

Bénéficiaire : SMECVD



41 | PRUDHOMAT

Identifiant : PRU_002 (3791 m²)

Objet : Cheminement piéton

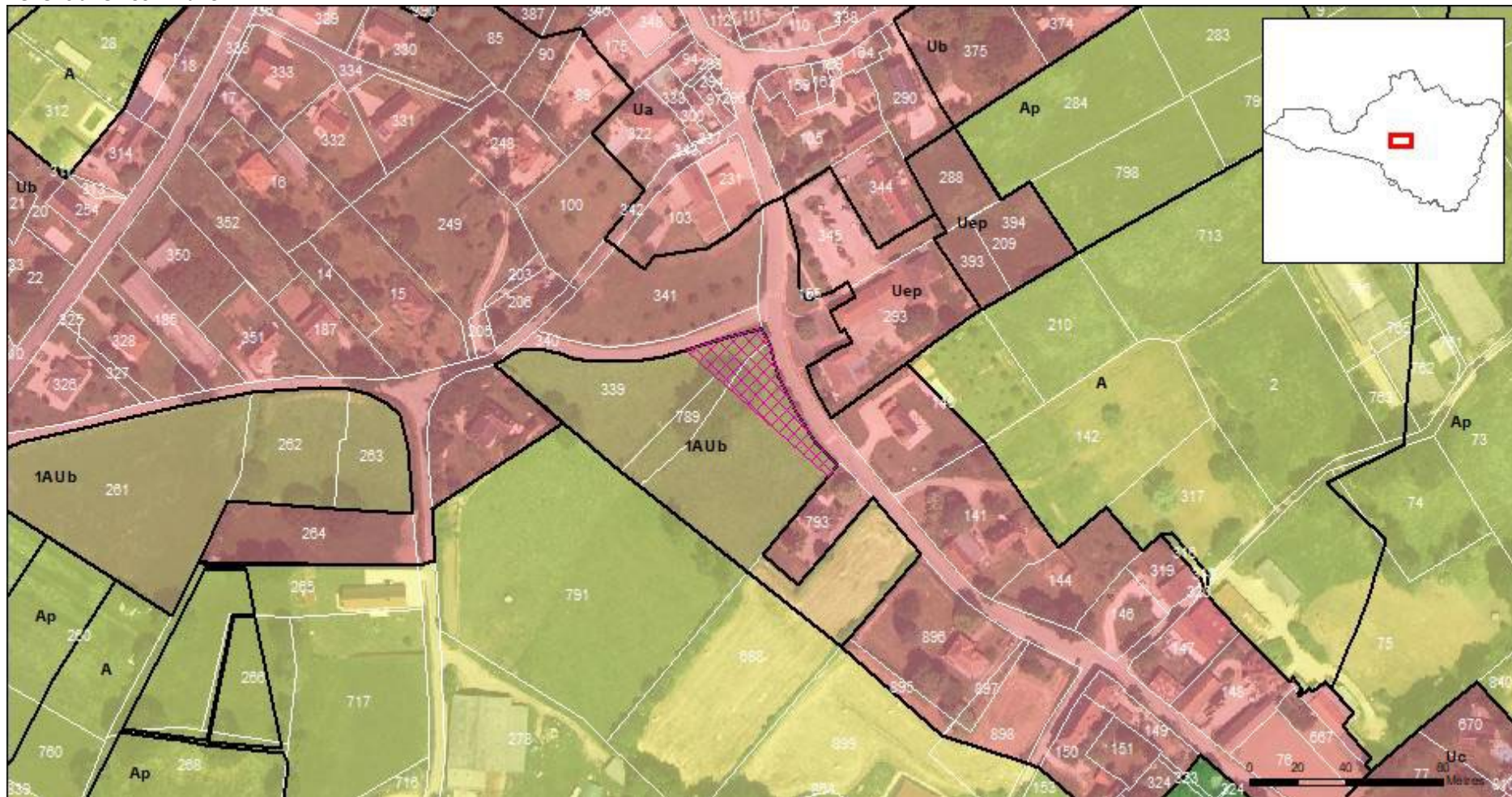
Bénéficiaire : Commune



Identifiant : PRU_004 (1090 m²)

Objet : Aménagement de voirie

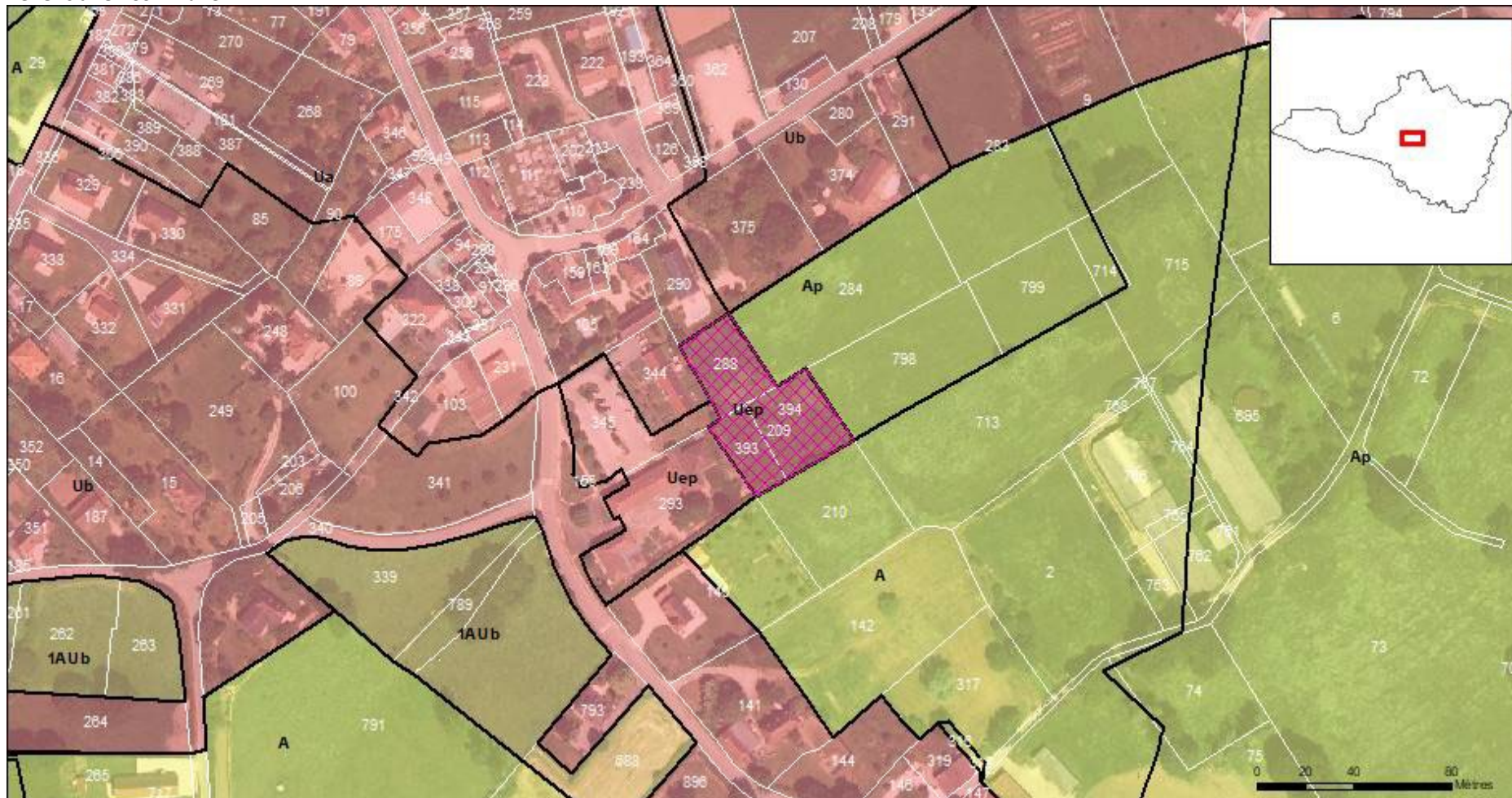
Bénéficiaire : Commune



Identifiant : PRU_005 (2498 m²)

Objet : Ecole

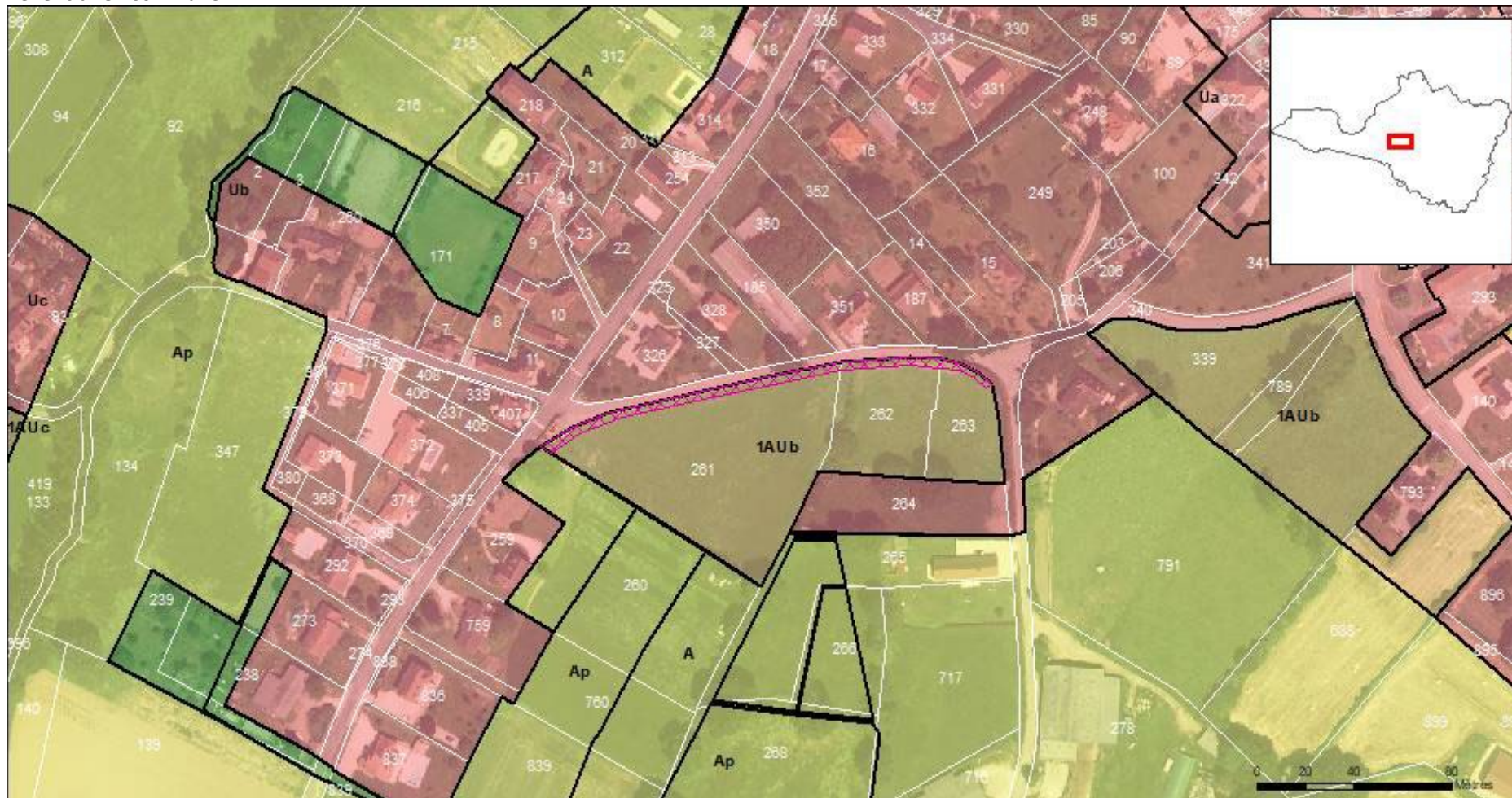
Bénéficiaire : Commune



Identifiant : PRU_006 (669 m²)

Objet : Cheminement piéton

Bénéficiaire : Commune



Identifiant : PRU_007 (4581 m²)

Objet : LIFE Dordogne - Parcours pédagogique

Bénéficiaire : EPIDOR

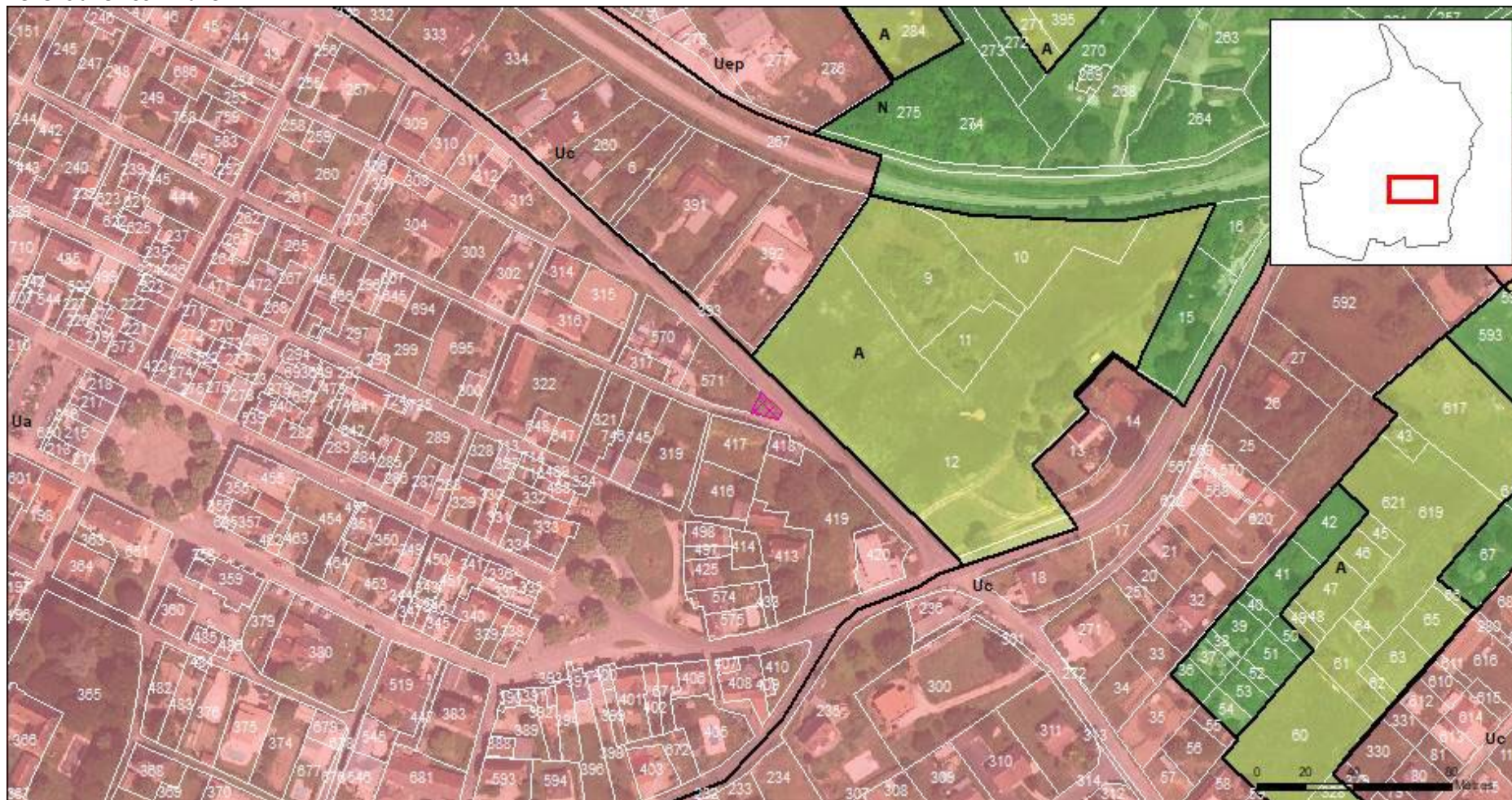


42 | PUYBRUN

Identifiant : PUY_003 (71 m²)

Objet : Visibilité carrefour

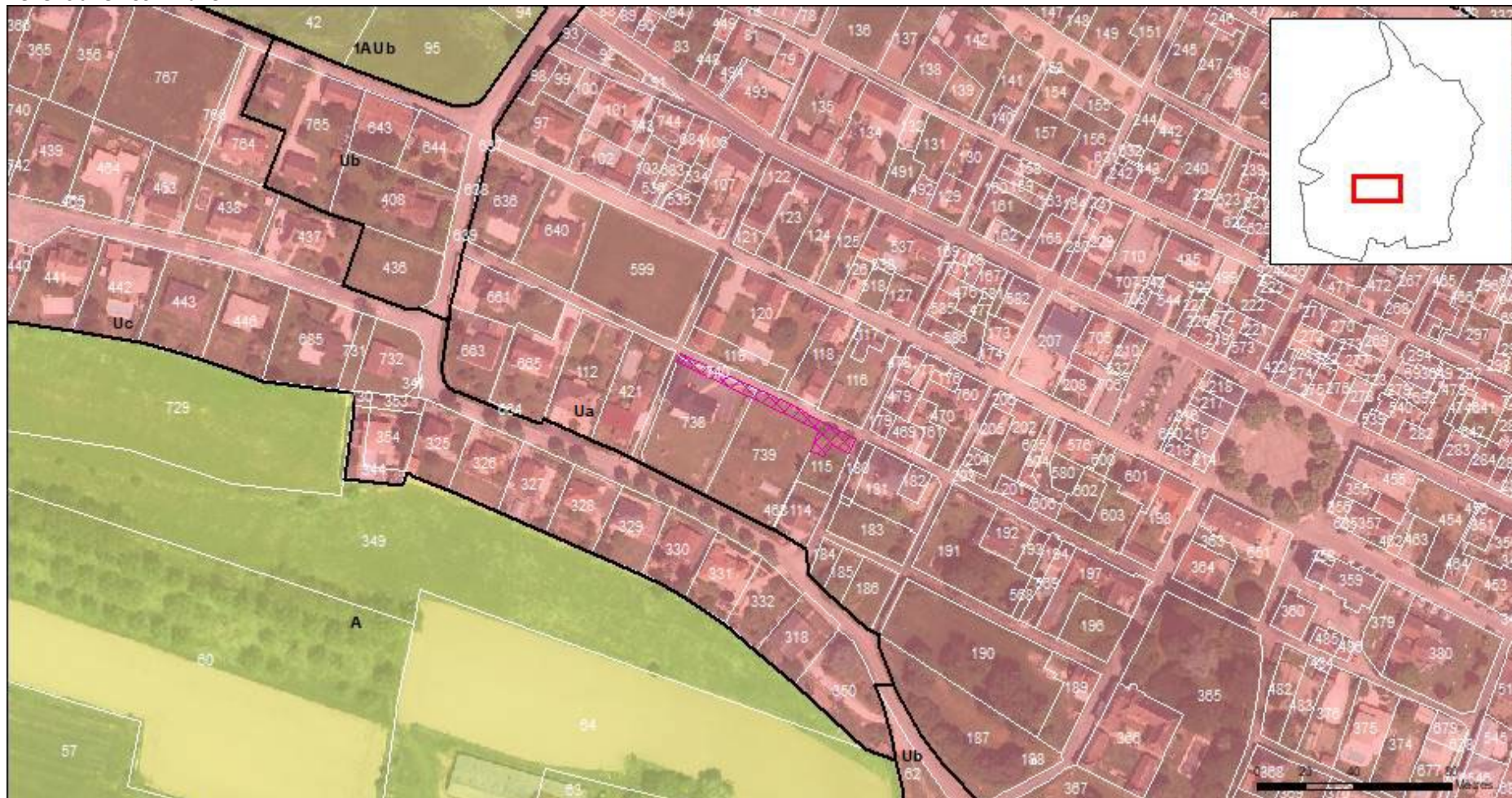
Bénéficiaire : Commune



Identifiant : PUY_004 (428 m²)

Objet : Elargissement voie et espace public au niveau du carrefour

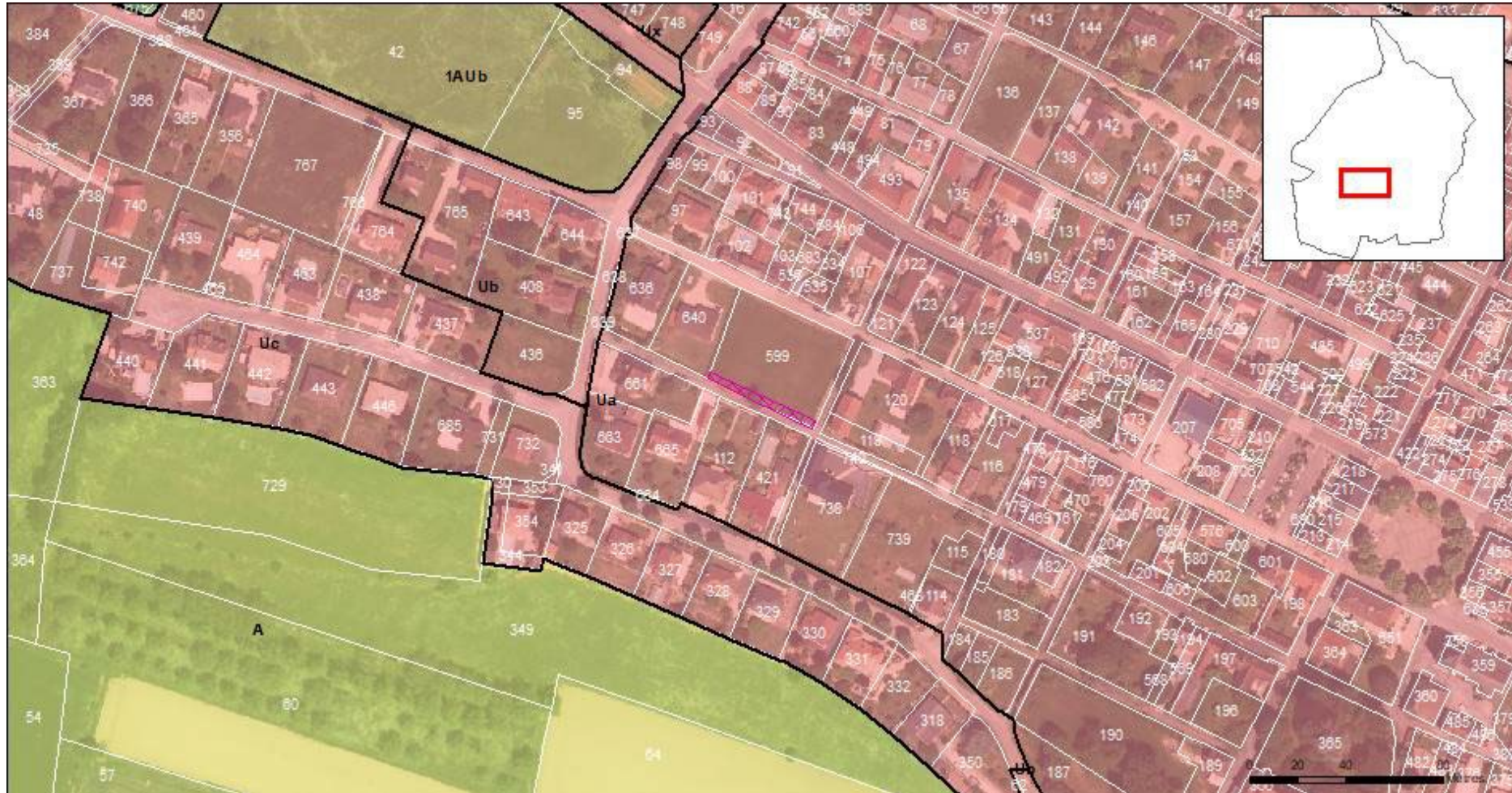
Bénéficiaire : Commune



Identifiant : PUY_005 (149 m²)

Objet : Elargissement voie

Bénéficiaire : Commune



Identifiant : PUY_006 (980 m²)

Objet : Création bassin de rétention eaux pluviales

Bénéficiaire : Commune



43 | REILHAGUET

Identifiant : REI_002 (2854 m²)

Objet : Extension du cimetière

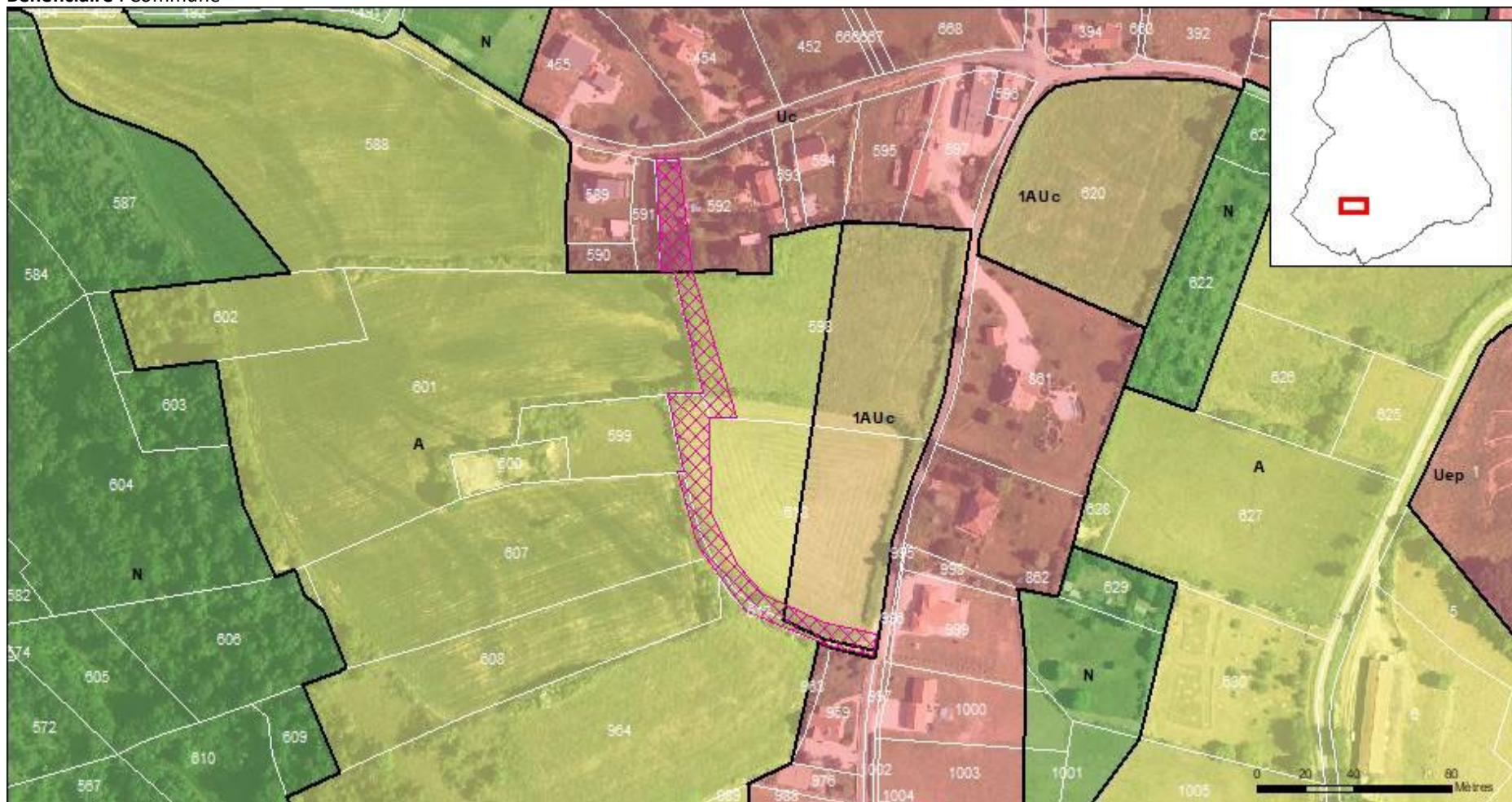
Bénéficiaire : Commune



Identifiant : REI_003 (2537 m²)

Objet : Voirie

Bénéficiaire : Commune

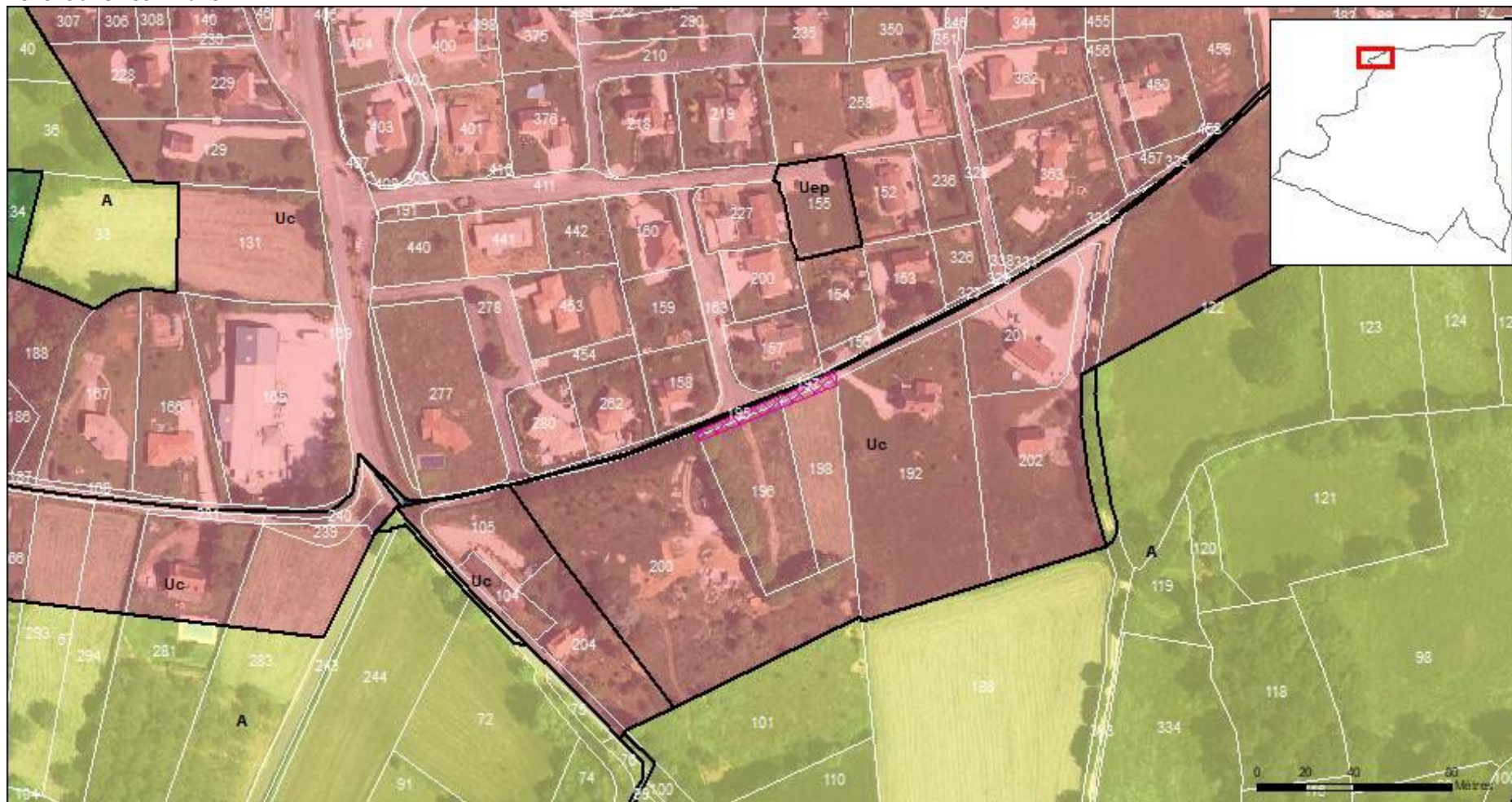


44 | RIGNAC

Identifiant : RIG_001 (287 m²)

Objet : Elargissement de voirie

Bénéficiaire : Commune

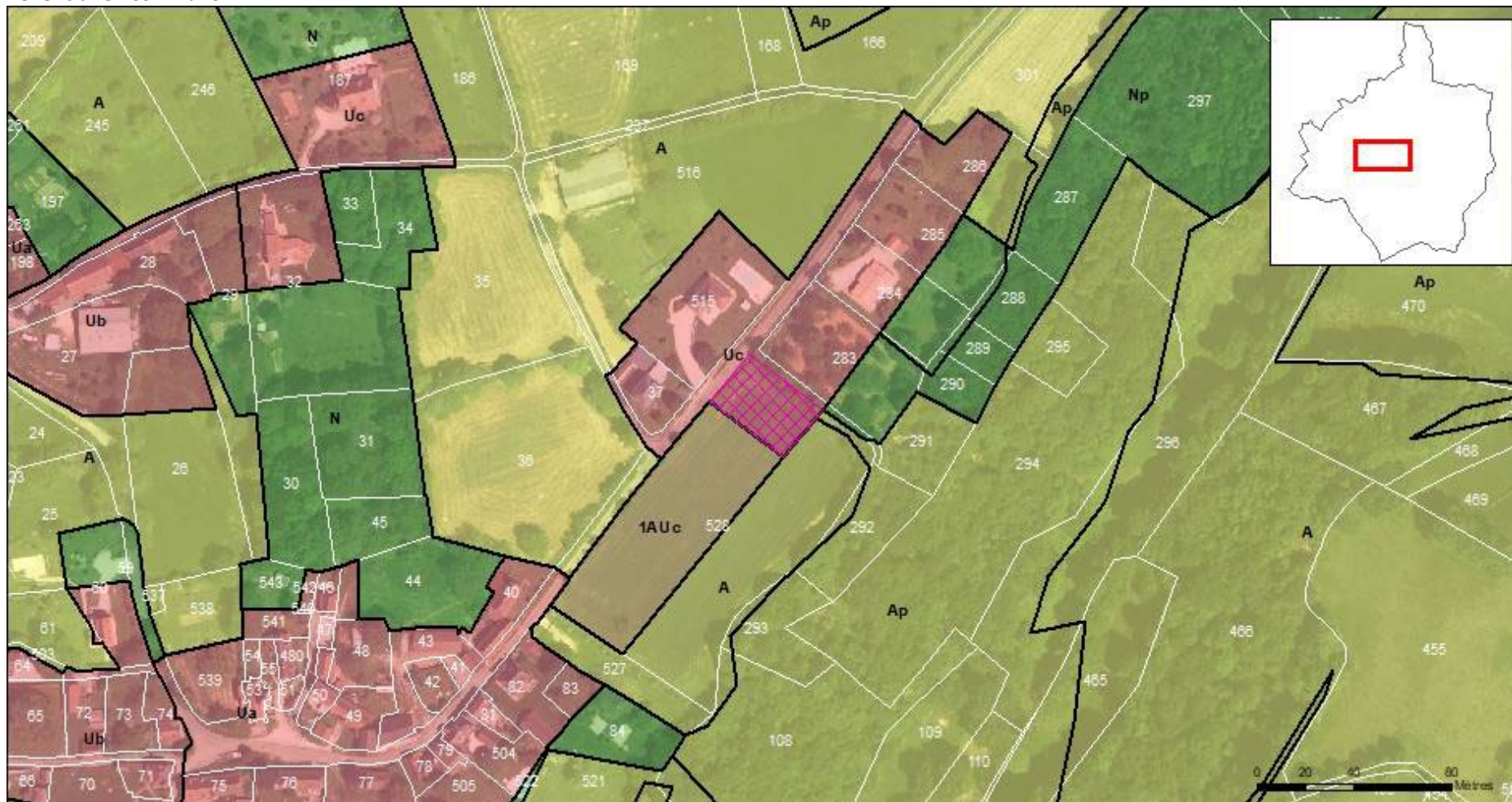


45 | SAIGNES

Identifiant : SAI_001 (962 m²)

Objet : Parking herbeux

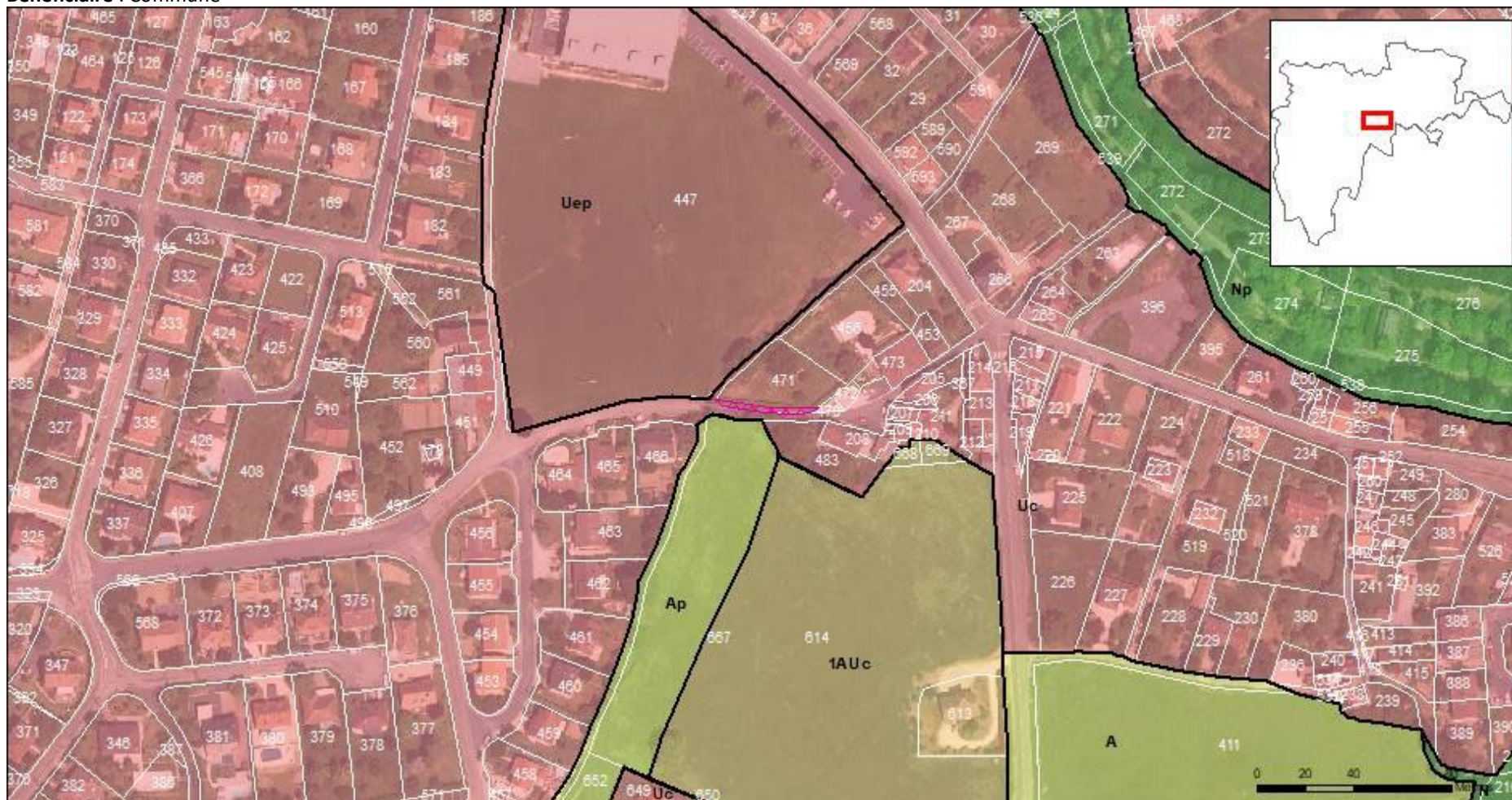
Bénéficiaire : Commune



Identifiant : CER_006 (84 m²)

Objet : Elargissement de voirie

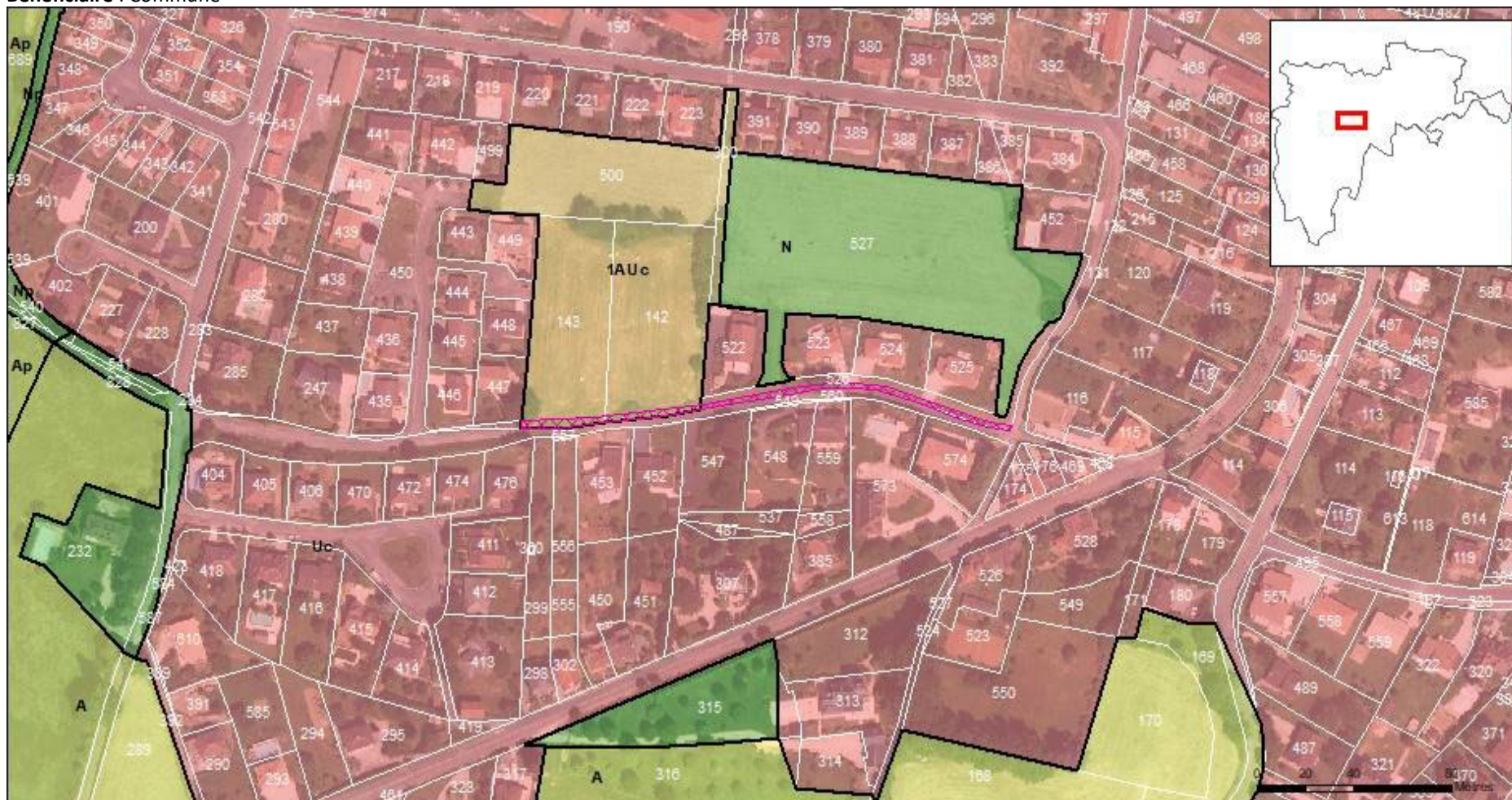
Bénéficiaire : Commune



Identifiant : CER_007 (488 m²)

Objet : Elargissement de voirie

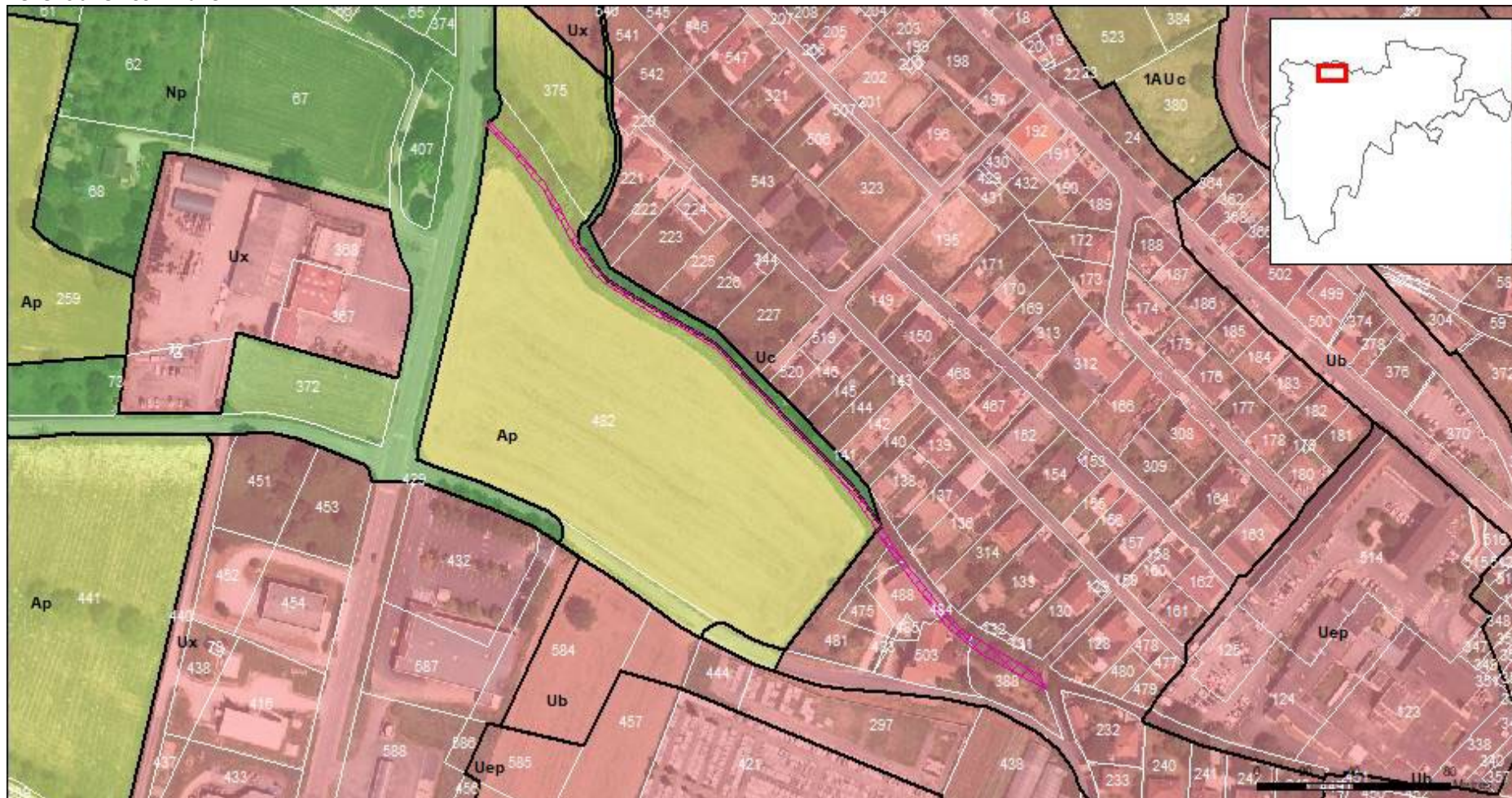
Bénéficiaire : Commune



Identifiant : CER_008 (762 m²)

Objet : Elargissement de voirie

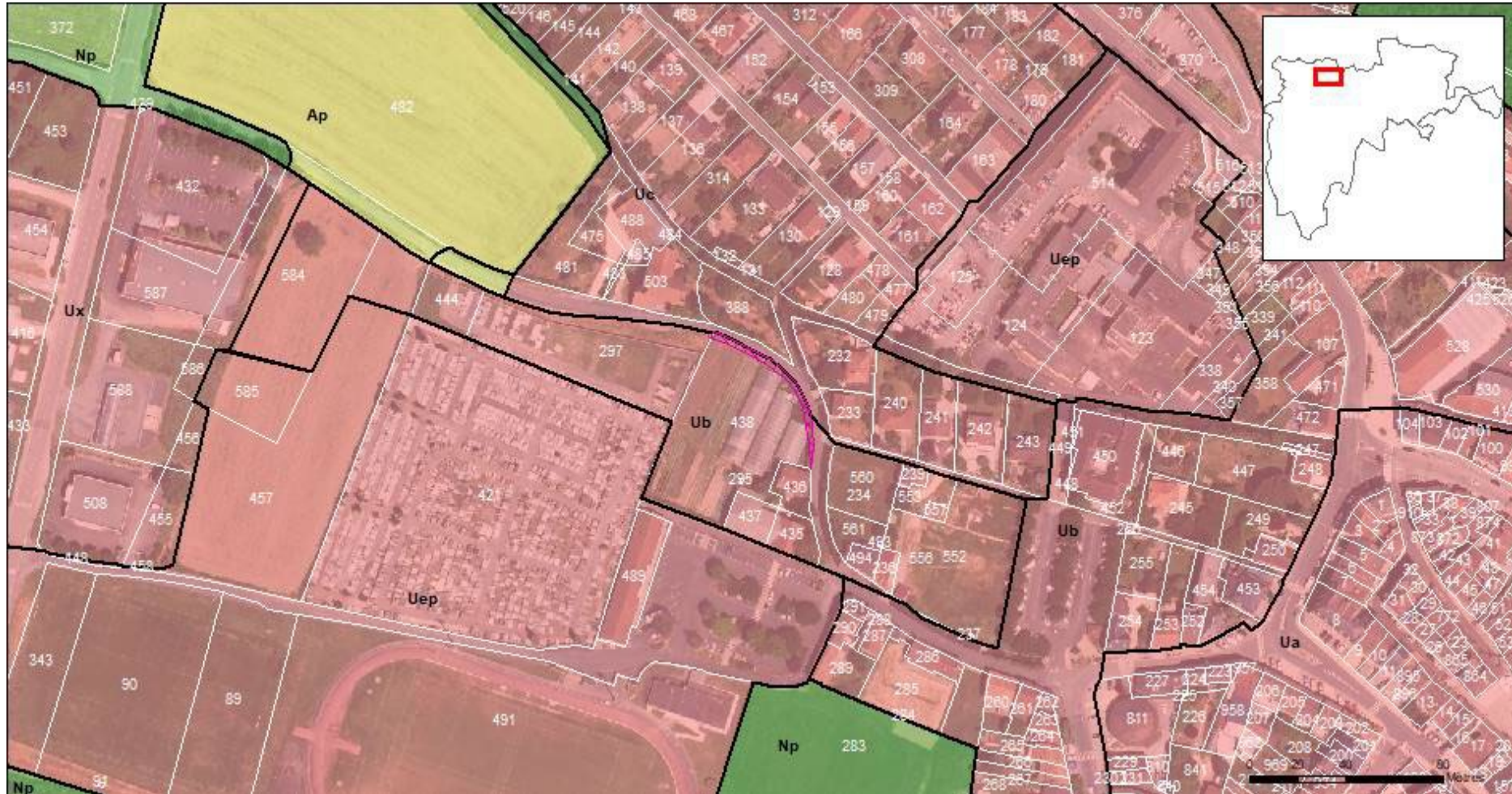
Bénéficiaire : Commune



Identifiant : CER_009 (165 m²)

Objet : Elargissement de voirie

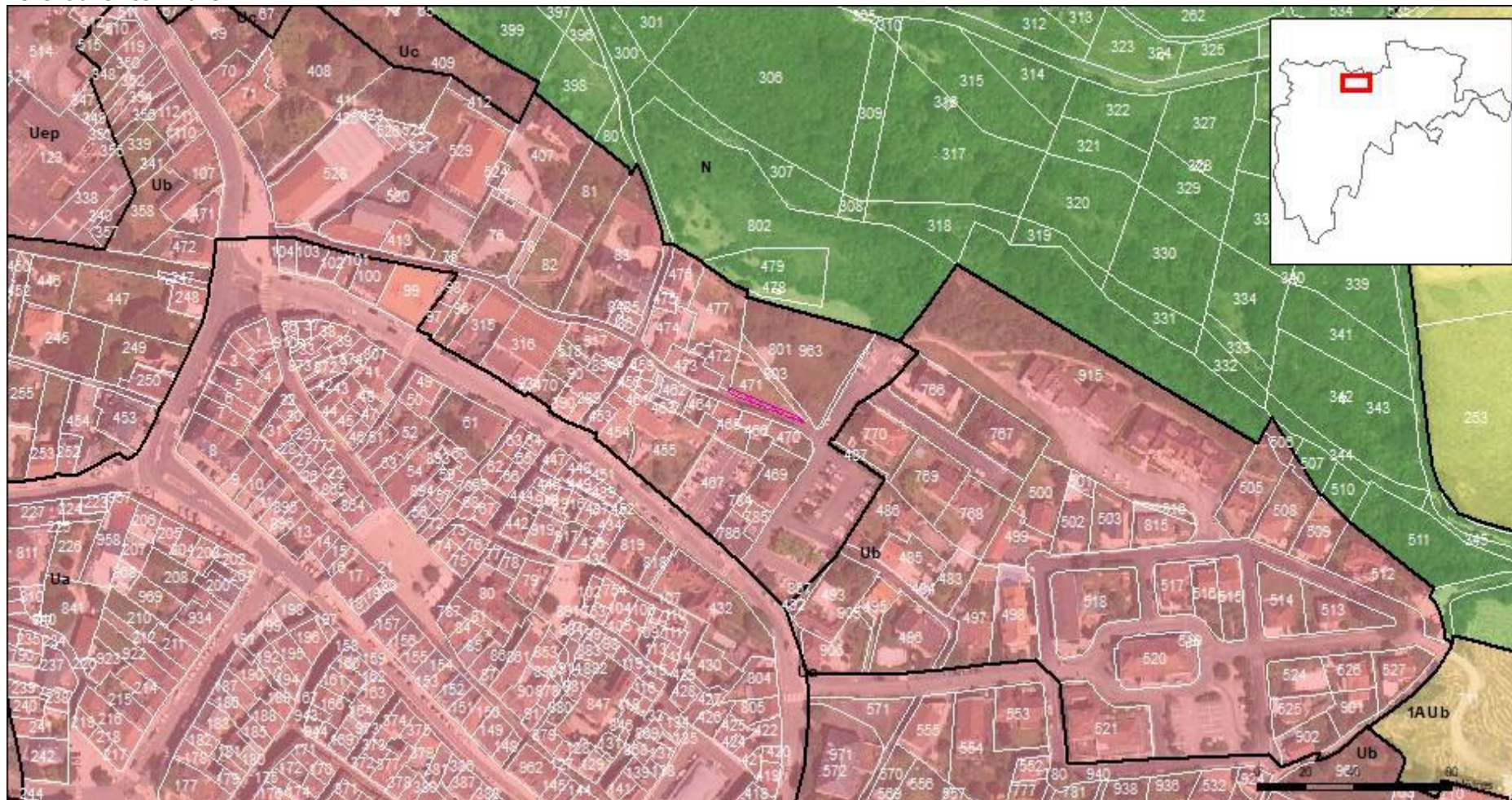
Bénéficiaire : Commune



Identifiant : CER_010 (55 m²)

Objet : Elargissement de voirie

Bénéficiaire : Commune

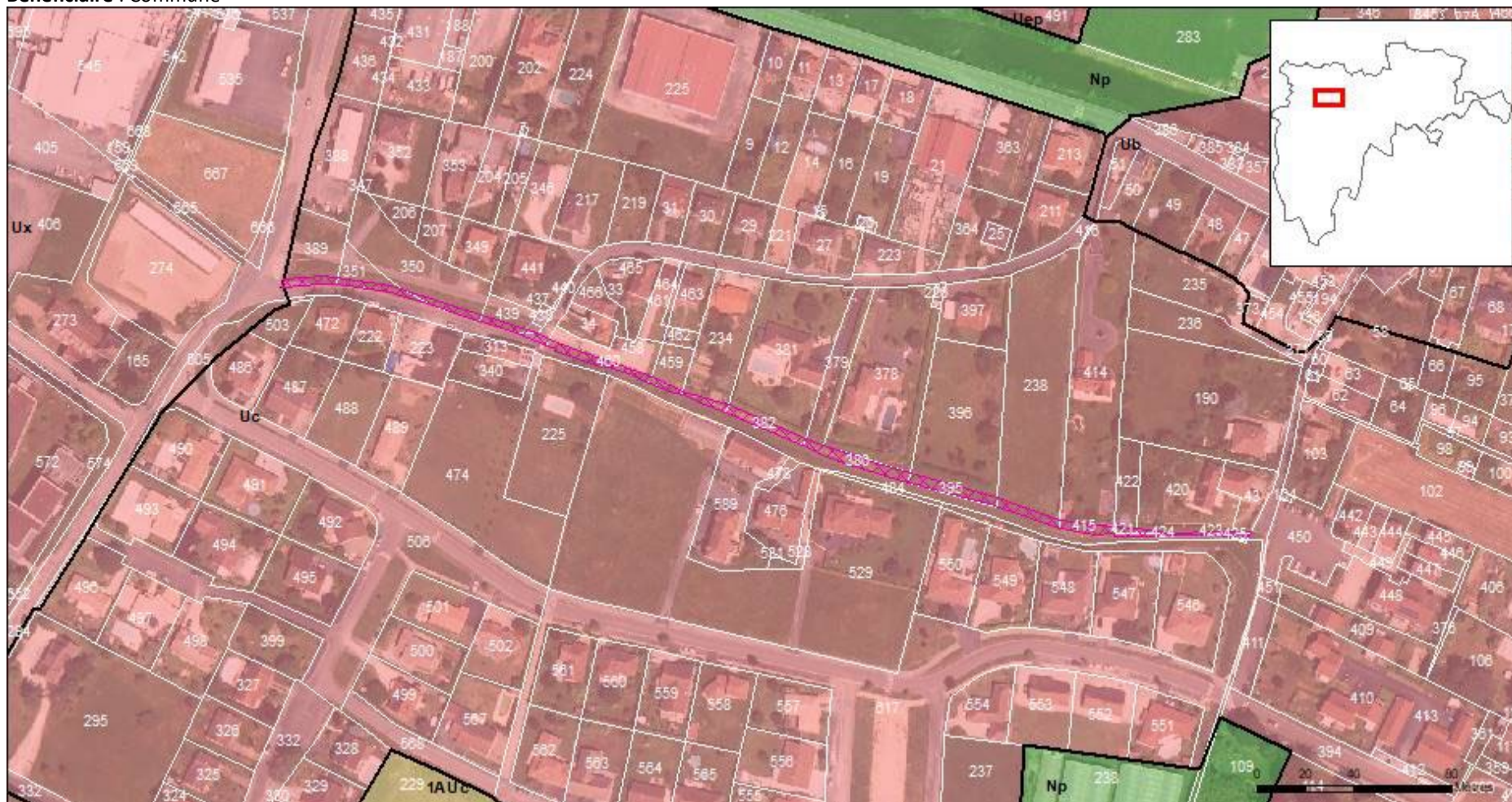


EMPLACEMENTS RESERVES

Identifiant : CER_011 (1237 m²)

Objet : Elargissement de voirie

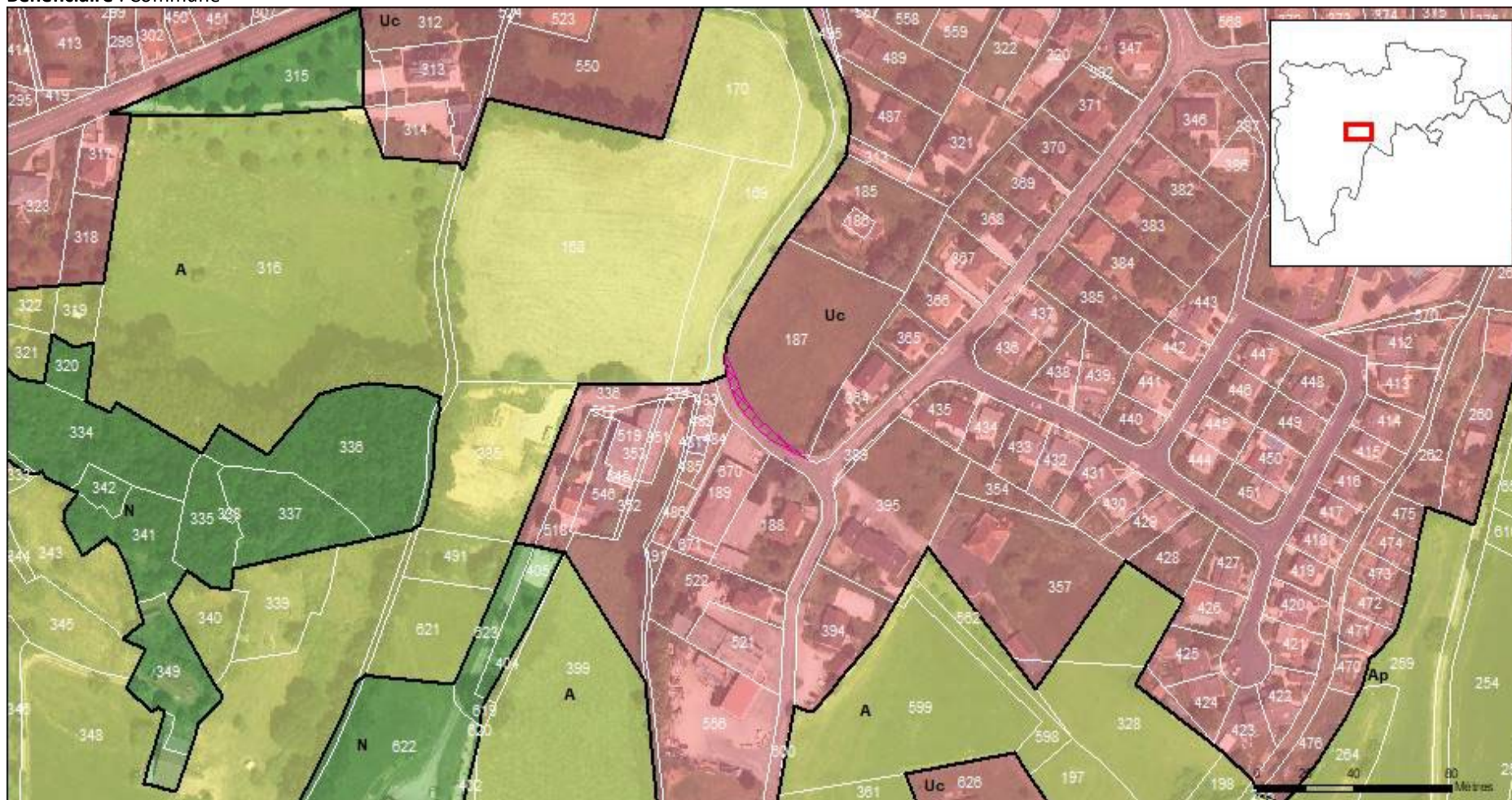
Bénéficiaire : Commune



Identifiant : CER_012 (144 m²)

Objet : Elargissement de voirie

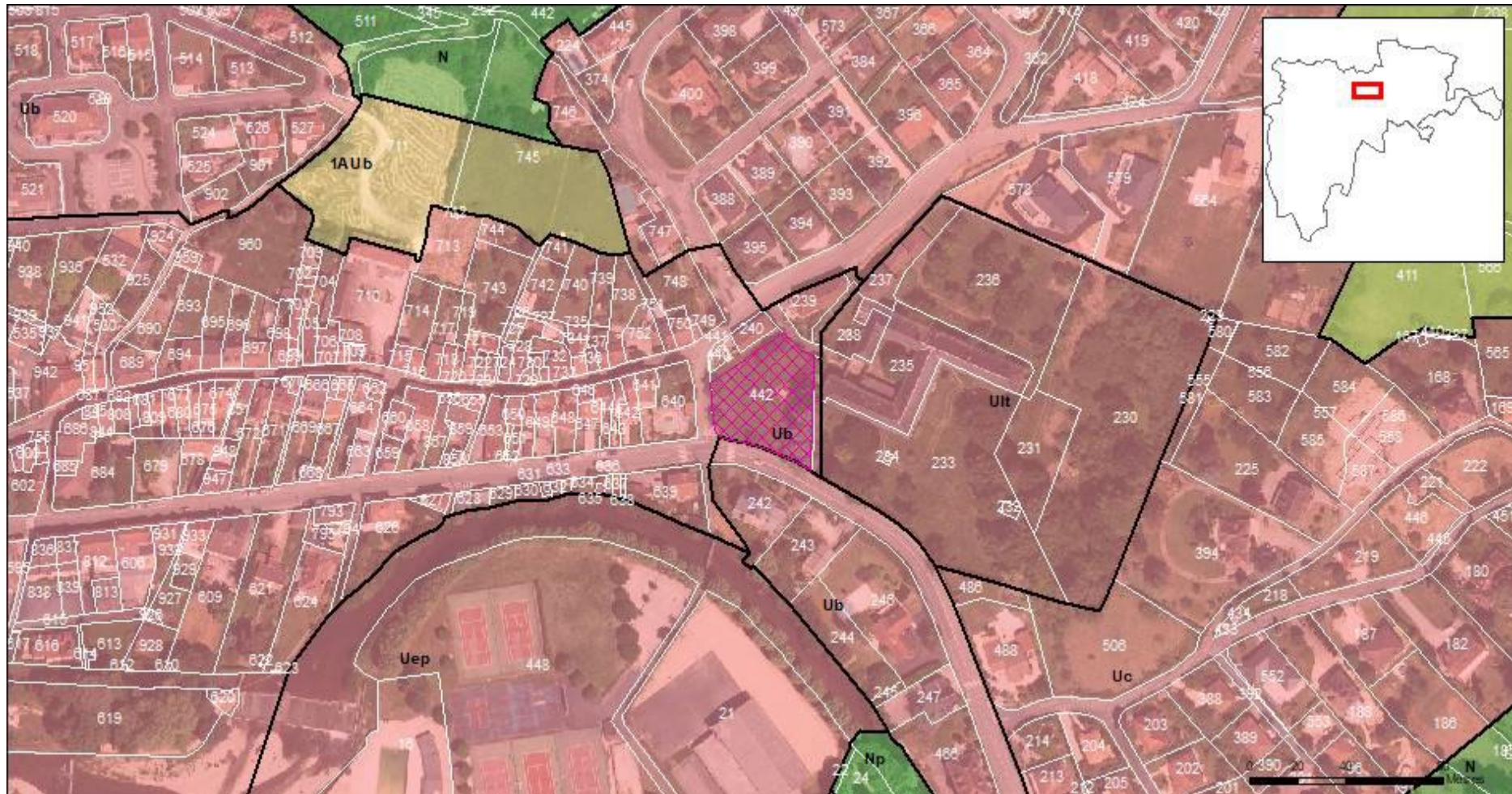
Bénéficiaire : Commune



Identifiant : CER_013 (1619 m²)

Objet : Aménagement du carrefour (parking)

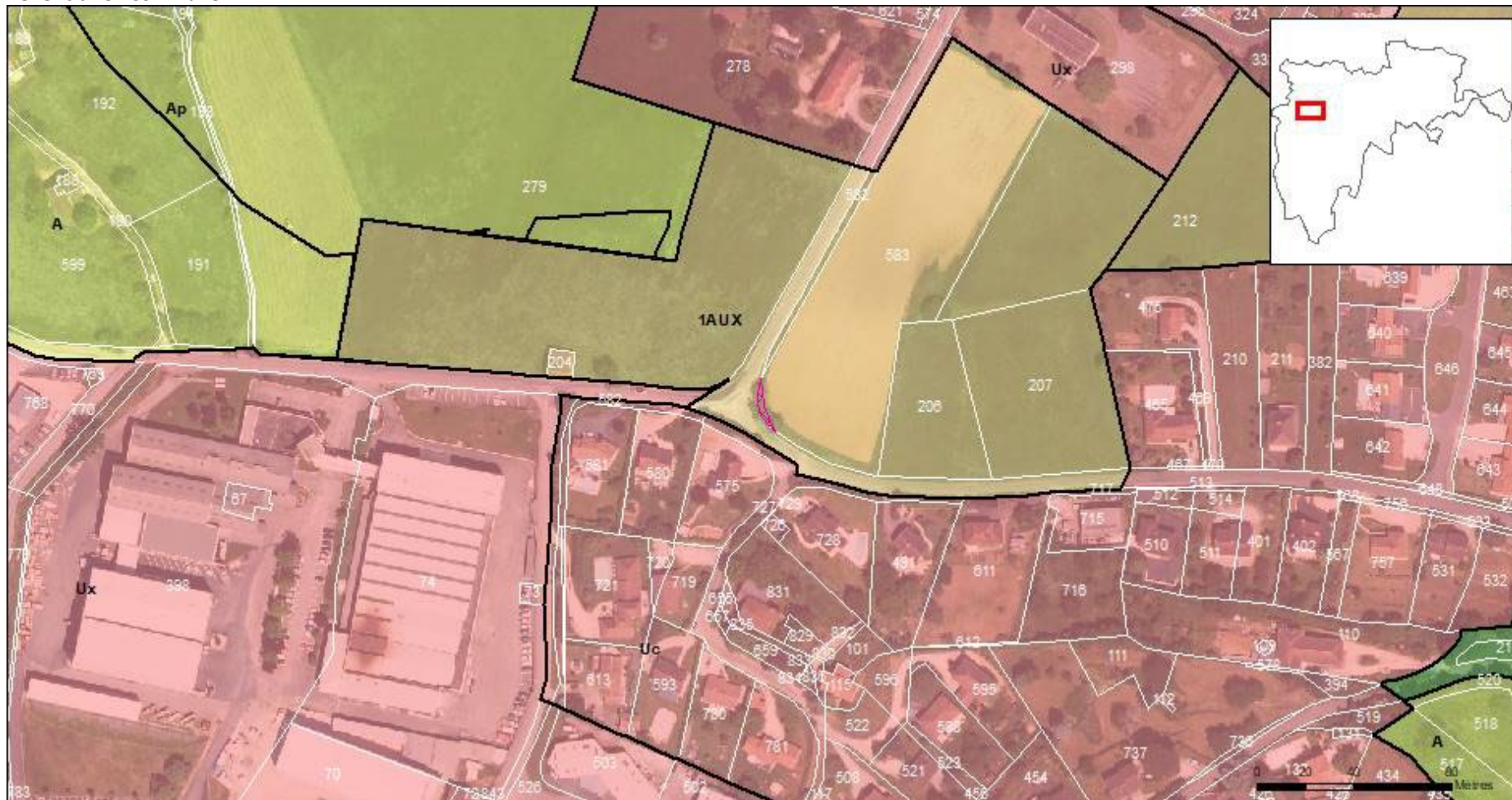
Bénéficiaire : Commune



Identifiant : CER_014 (42 m²)

Objet : Aménagement du carrefour

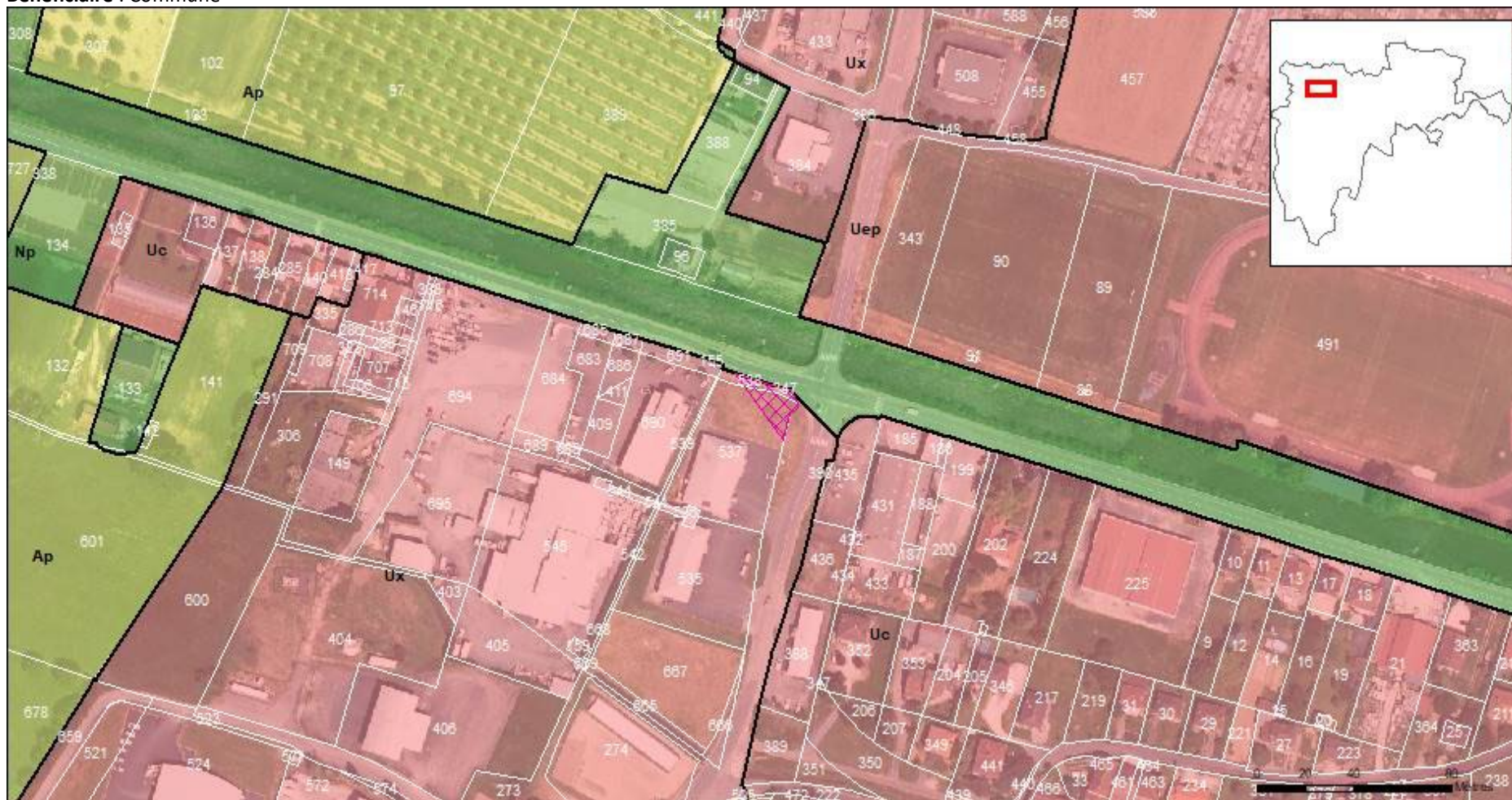
Bénéficiaire : Commune



Identifiant : CER_016 (275 m²)

Objet : Aménagement du carrefour

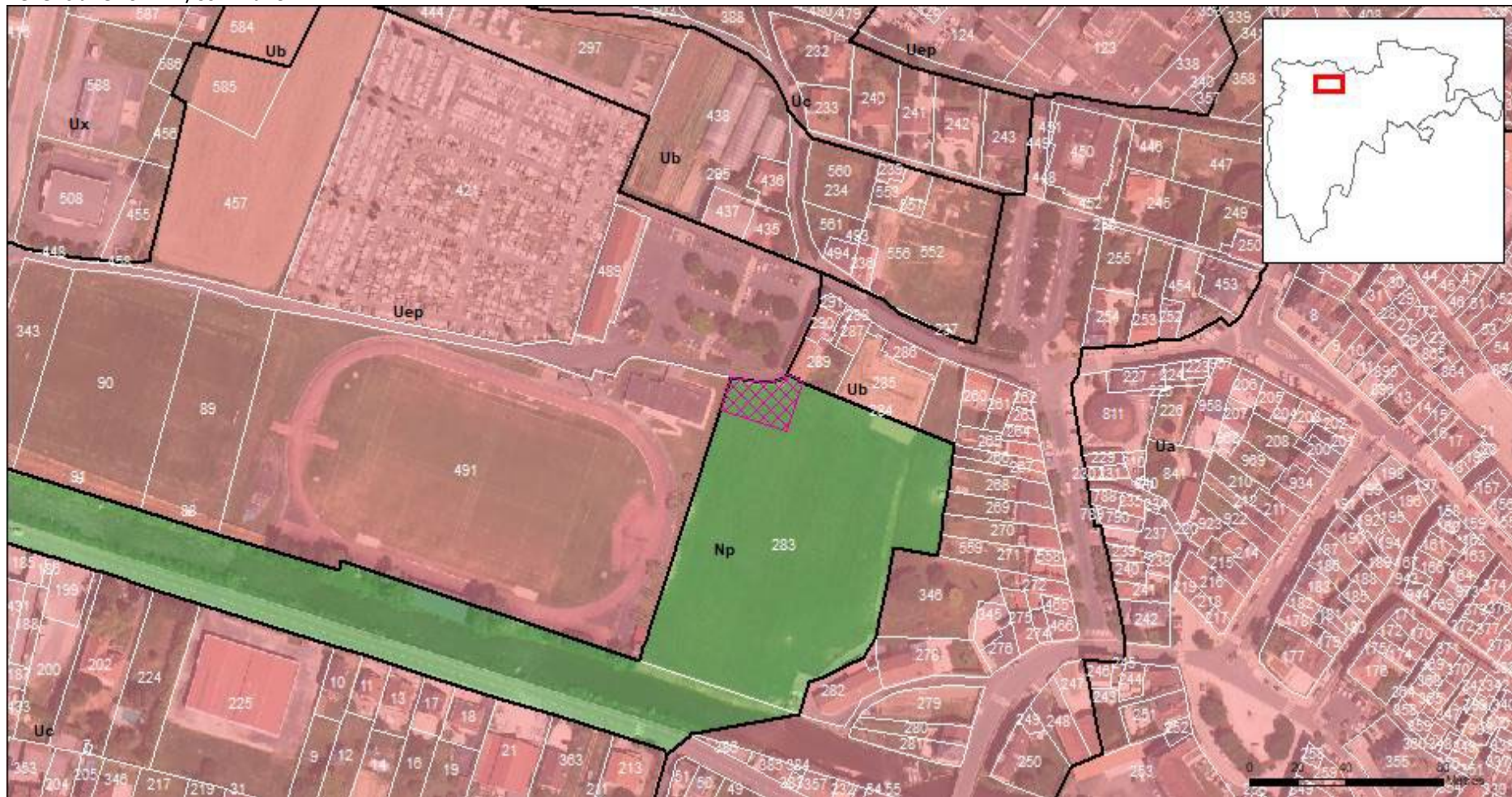
Bénéficiaire : Commune



Identifiant : CER_017 (510 m²)

Objet : Création chaudière bois (SYDED) ou Agrandissement stade

Bénéficiaire : SYDED/Commune



Identifiant : CER_018 (1167 m²)

Objet : Création d'un éxutoire

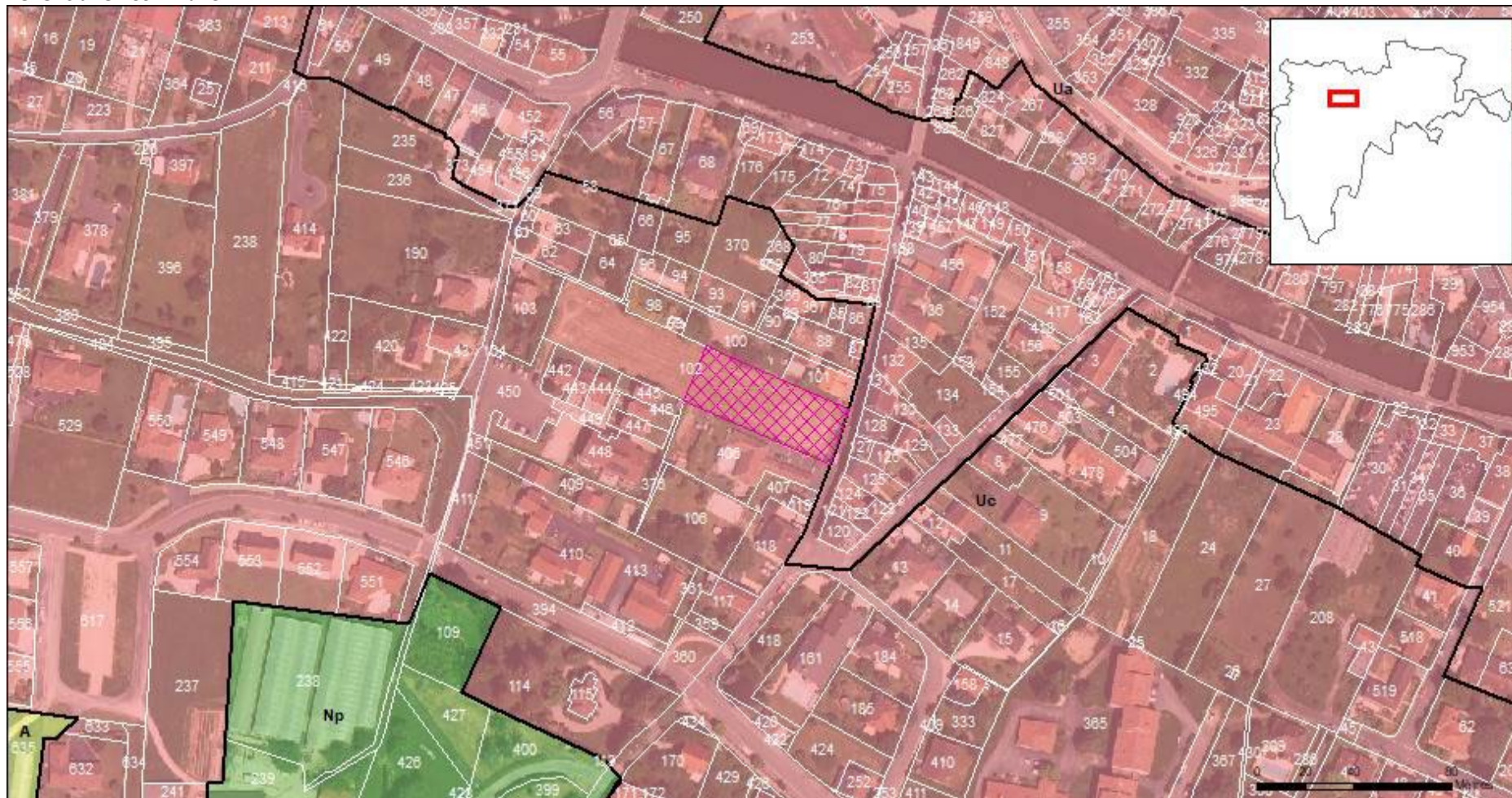
Bénéficiaire : Commune



Identifiant : CER_019 (1541 m²)

Objet : Parking et espace vert

Bénéficiaire : Commune



Identifiant : CER_021 (343 m²)

Objet : Aménagement réservoir d'eau potable

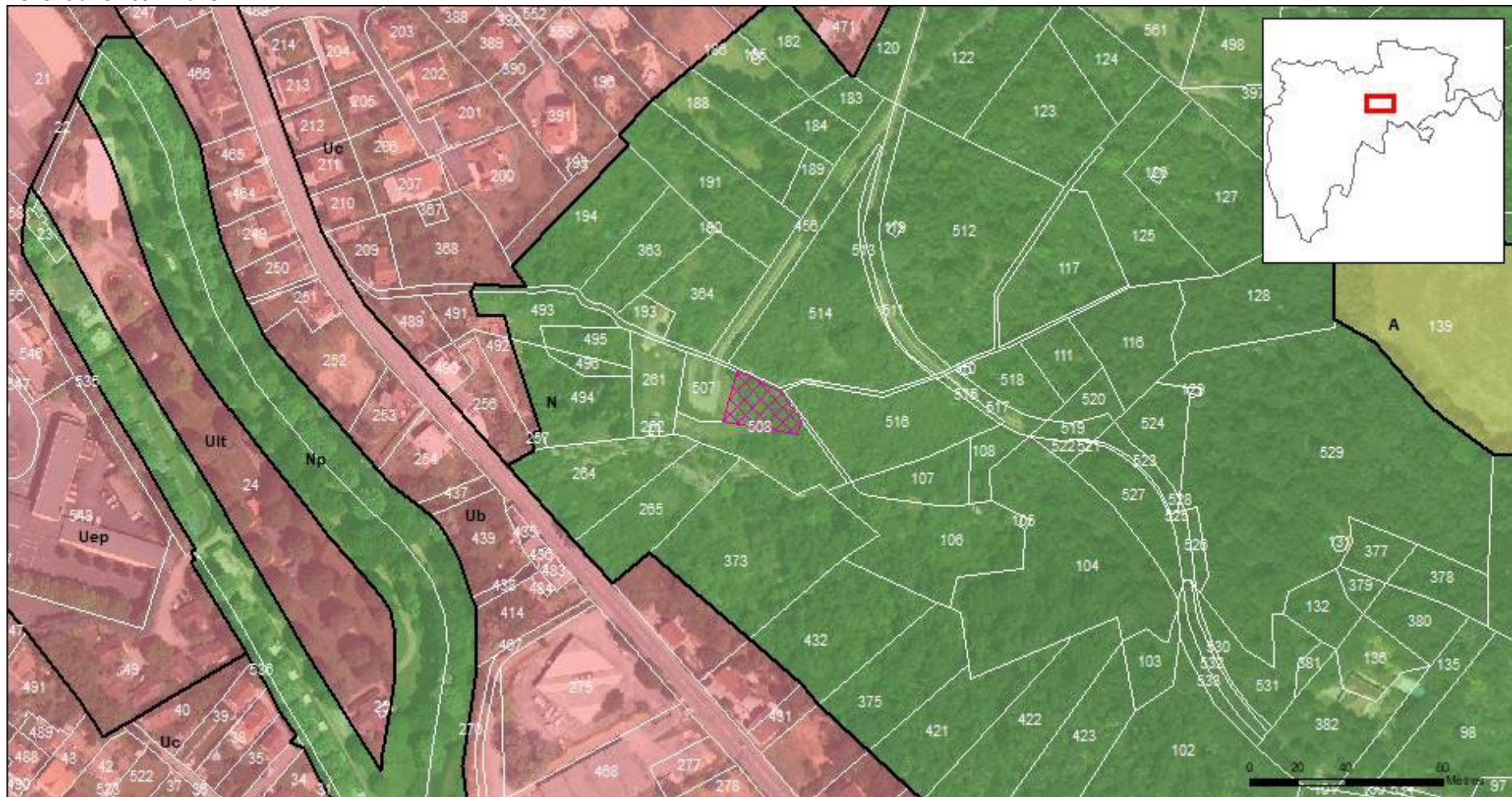
Bénéficiaire : Commune



Identifiant : CER_022 (486 m²)

Objet : Aménagement réservoir d'eau potable

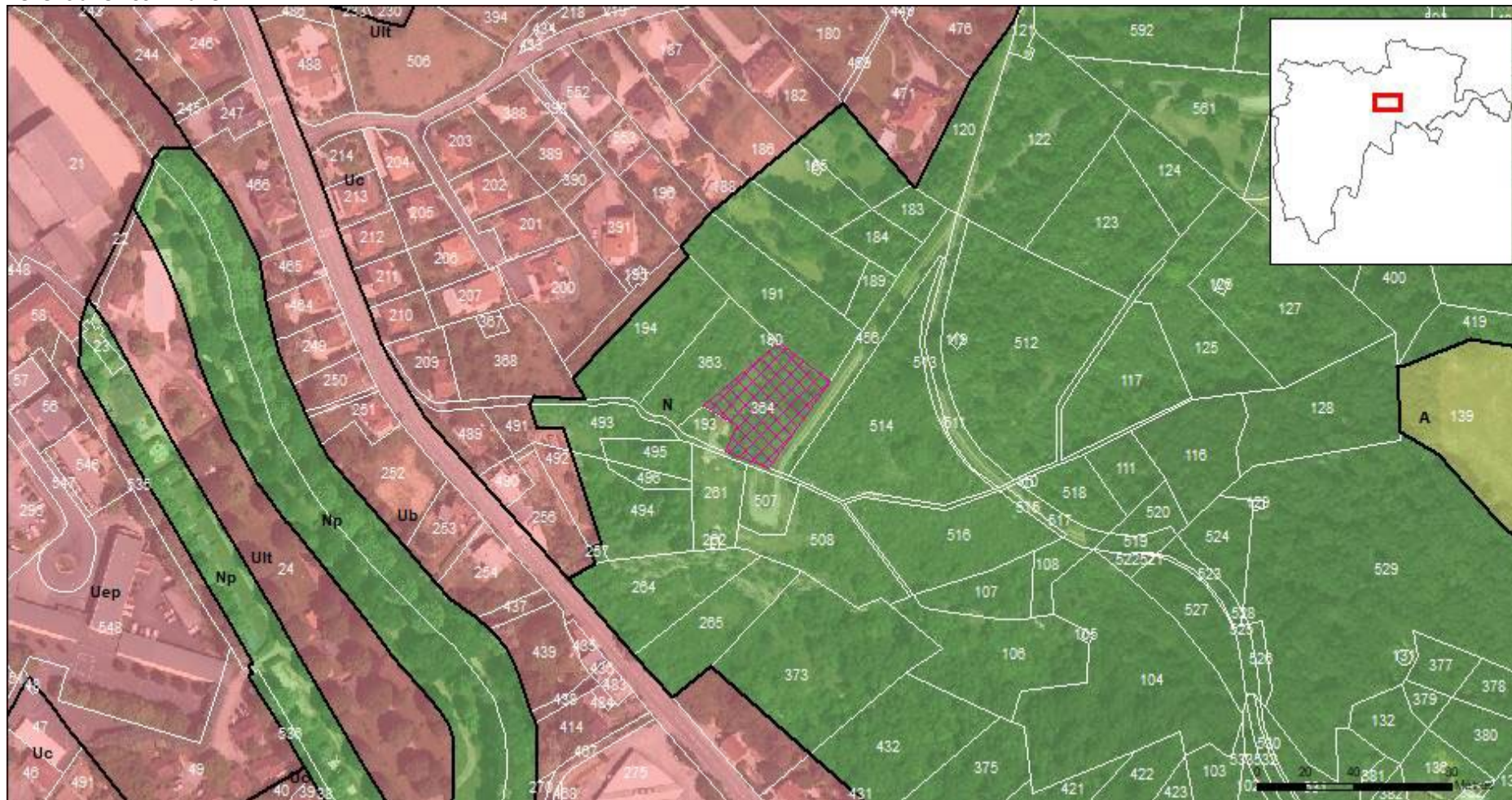
Bénéficiaire : Commune



Identifiant : CER_023 (1352 m²)

Objet : Aménagement réservoir d'eau potable

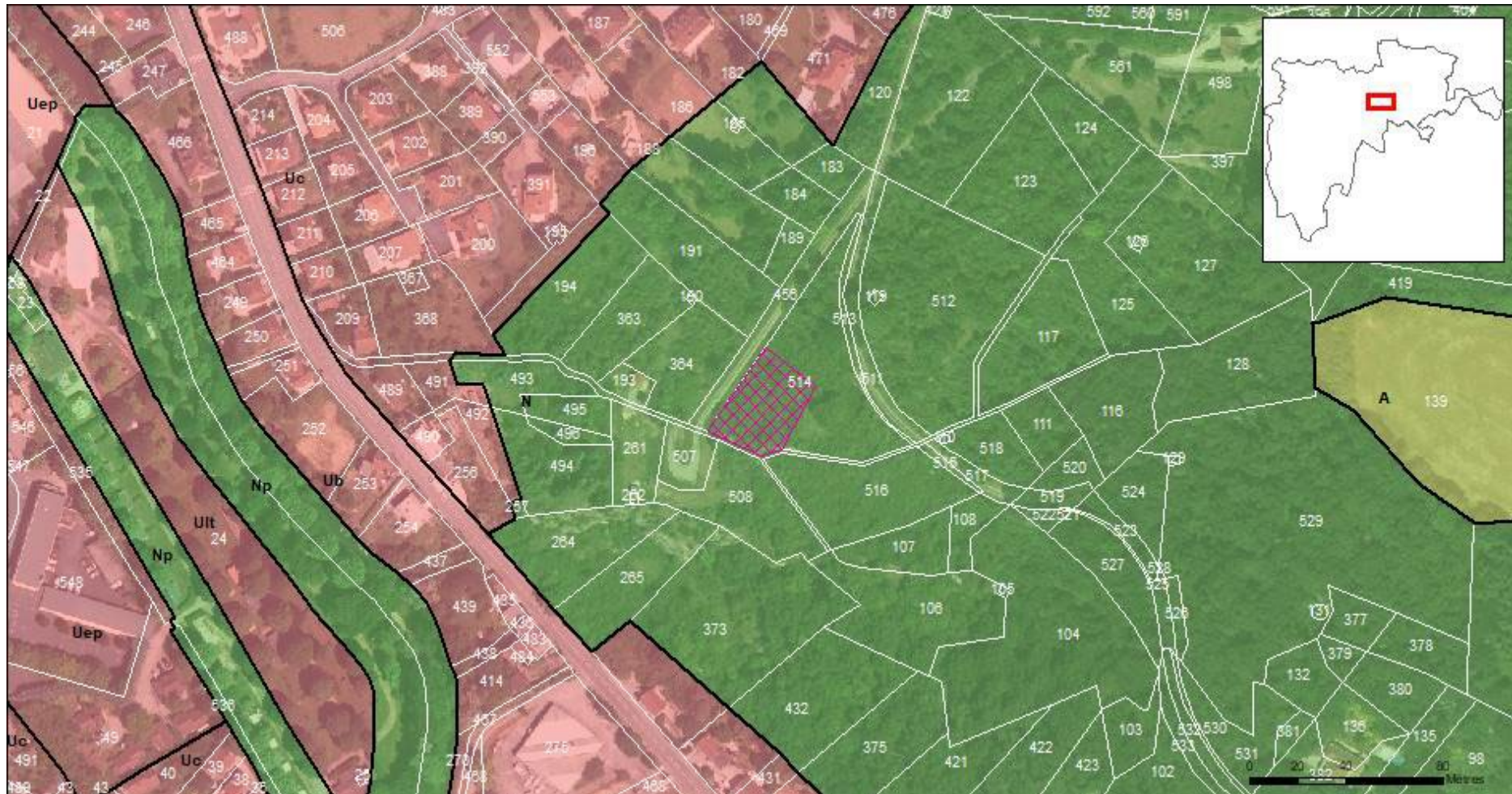
Bénéficiaire : Commune



Identifiant : CER_024 (1075 m²)

Objet : Aménagement réservoir d'eau potable

Bénéficiaire : Commune



Identifiant : CER_025 (289 m²)

Objet : Création chaudière bois (SYDED)

Bénéficiaire : SYDED/Commune



47 | SAINT-DENIS-LES-MARTEL

Identifiant : DLM_002 (719 m²)

Objet : Réservoir de Parriche

Bénéficiaire : SMECVD

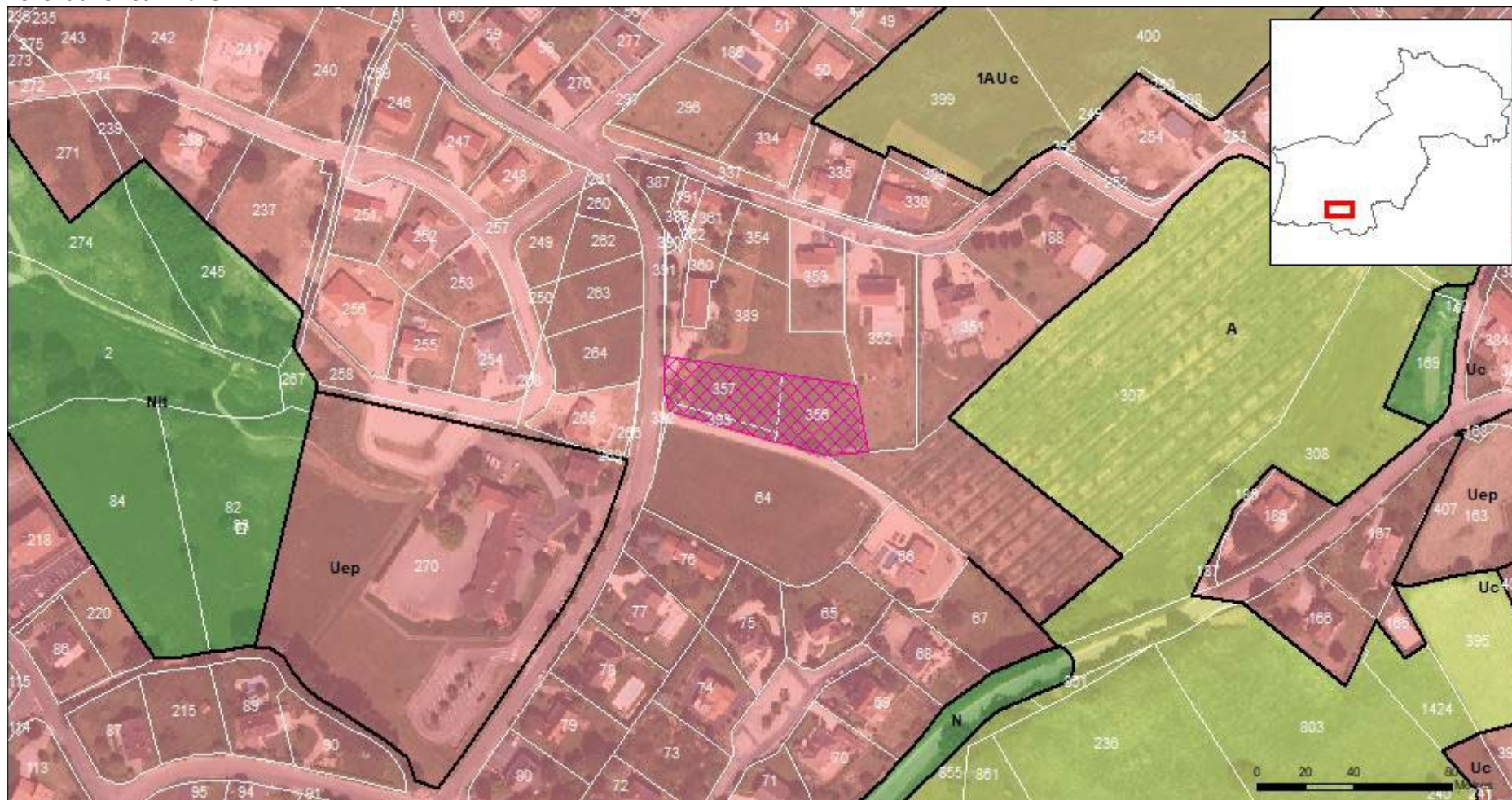


48 | SAINT-LAURENT-LES-TOURS

Identifiant : SLT_002 (2174 m²)

Objet : Projet de lotissement communal

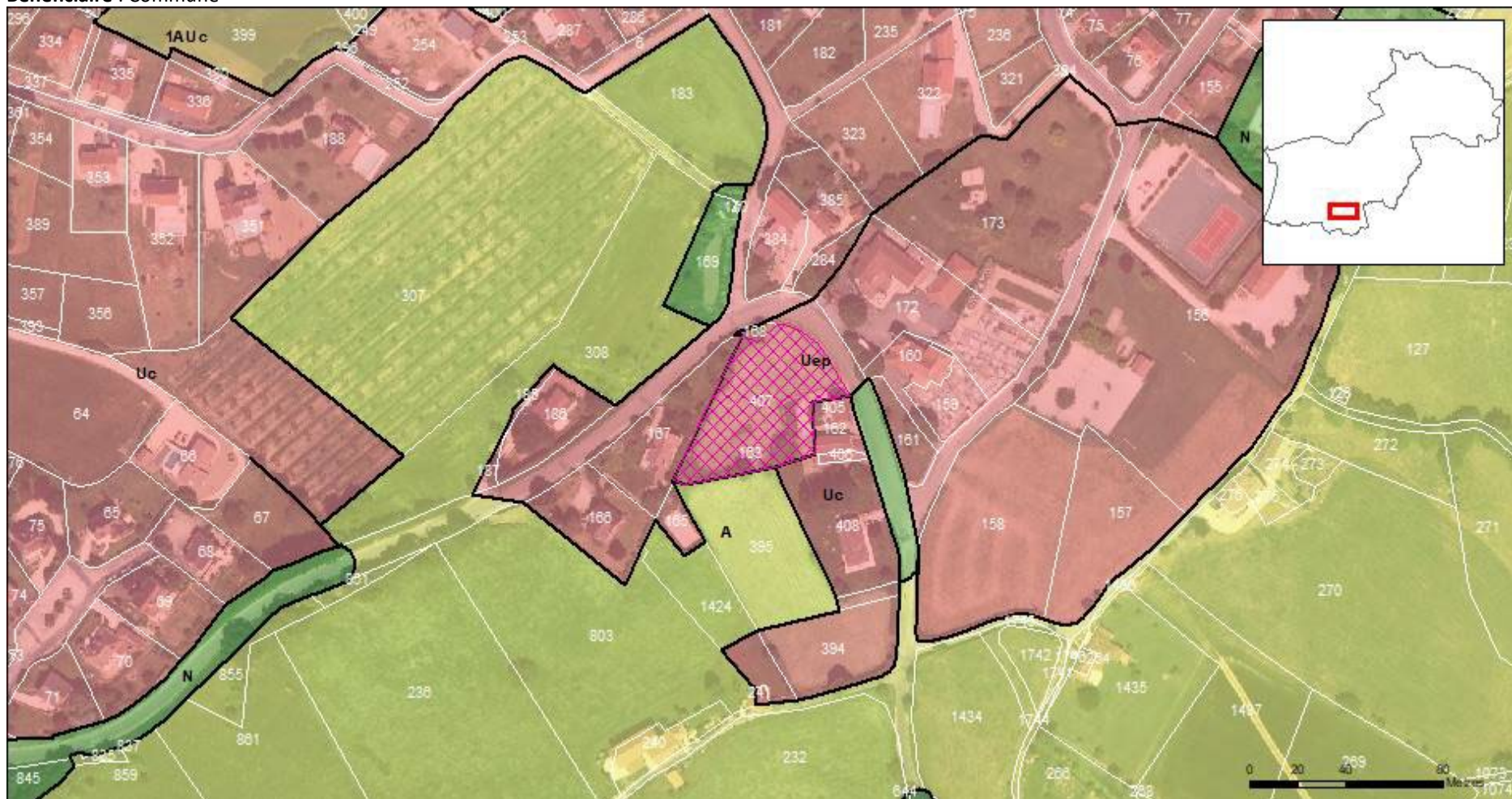
Bénéficiaire : Commune



Identifiant : SLT_003 (2653 m²)

Objet : Espace vert à préserver

Bénéficiaire : Commune

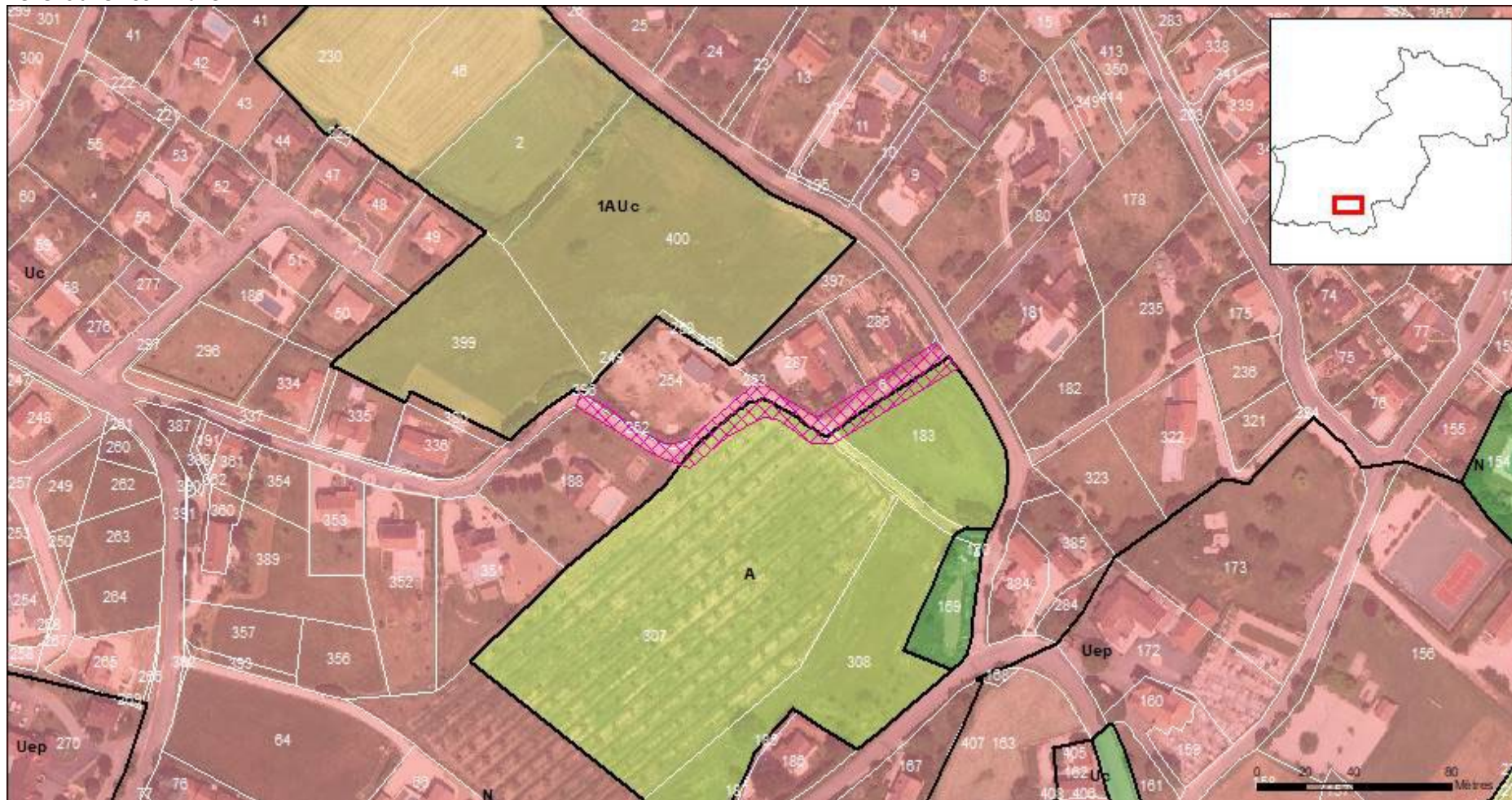


EMPLACEMENTS RESERVES

Identifiant : SLT_004 (1765 m²)

Objet : Elargissement de voirie

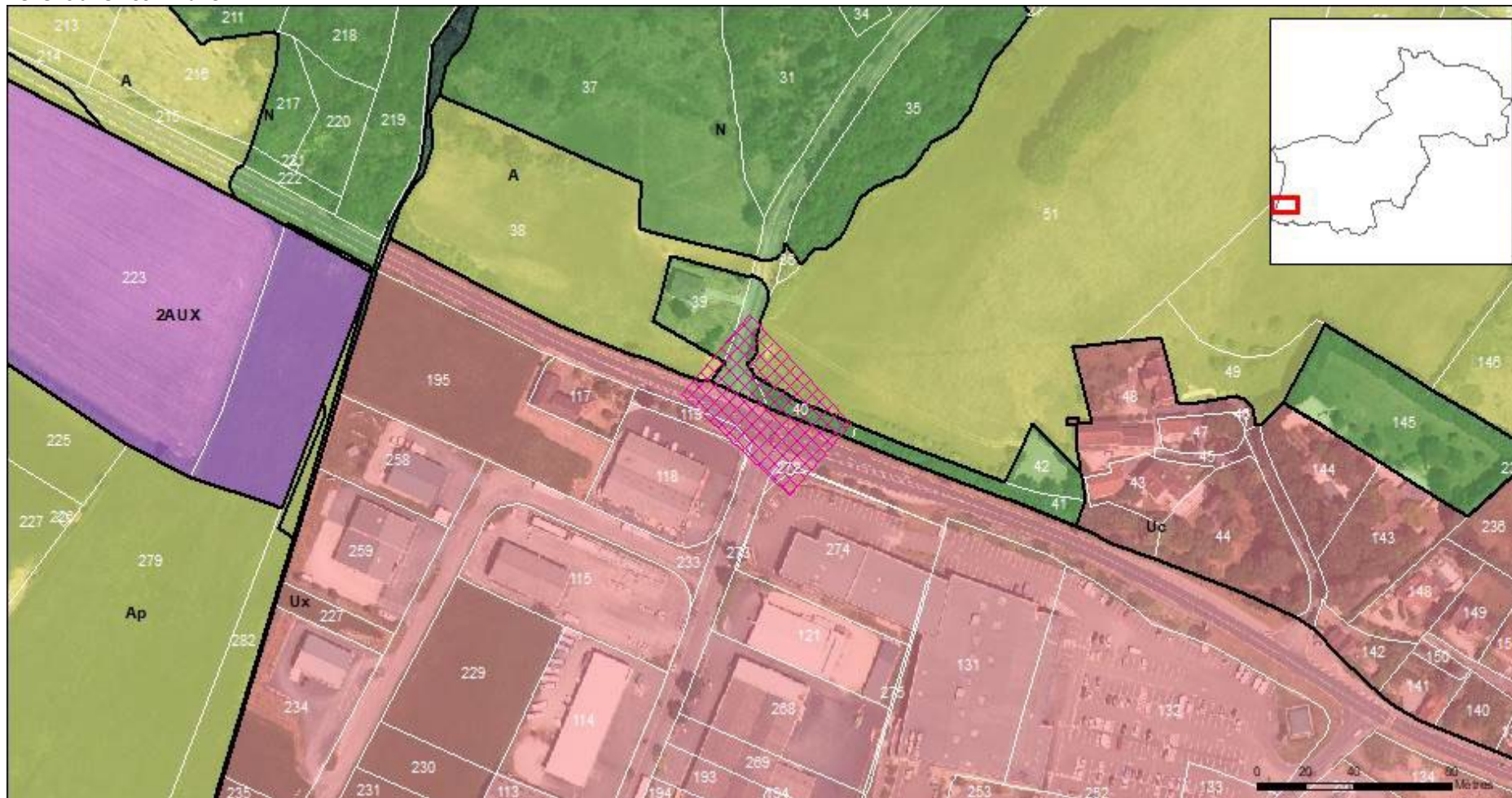
Bénéficiaire : Commune



Identifiant : SLT_005 (2471 m²)

Objet : Aménagement carrefour

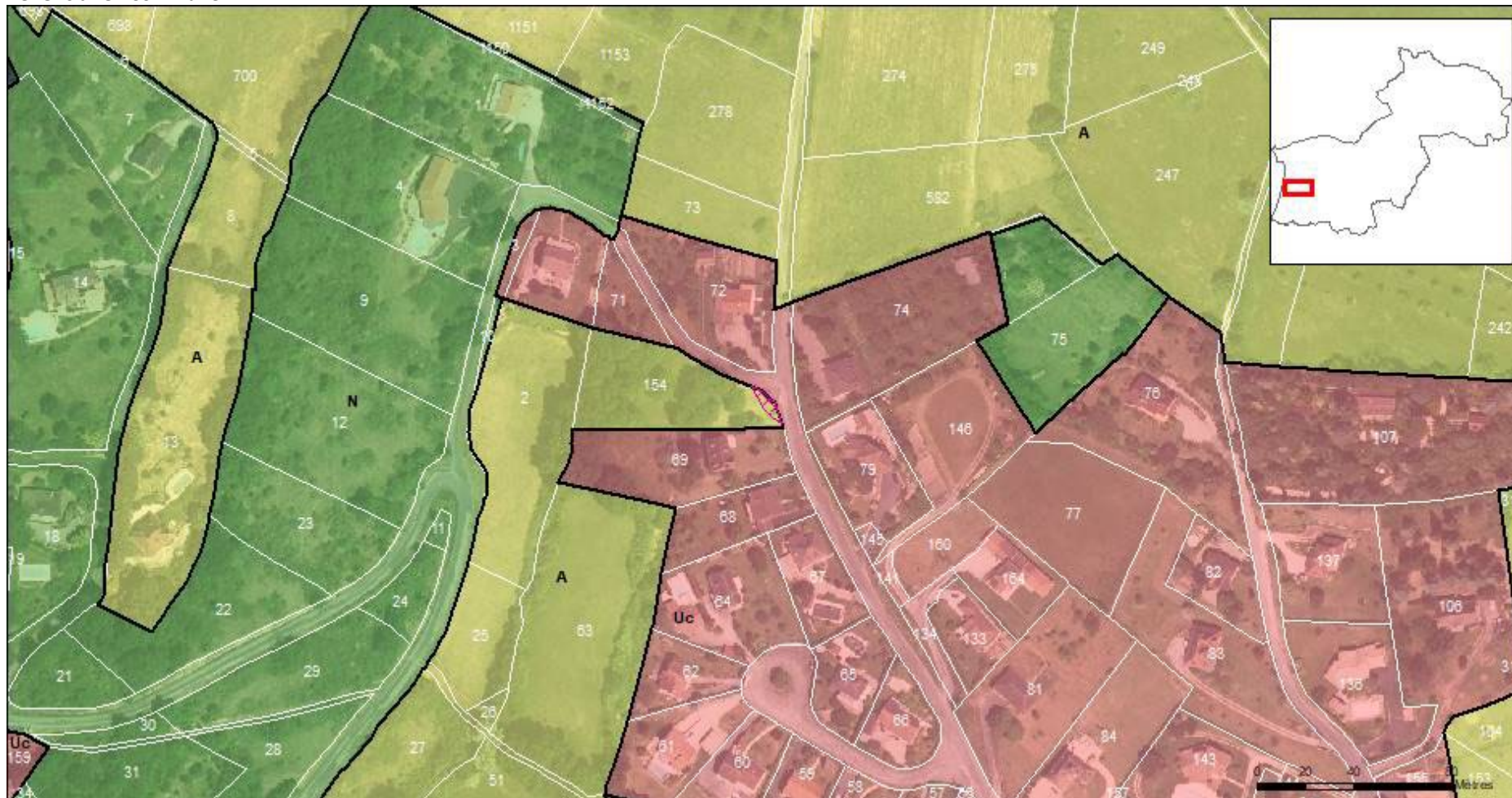
Bénéficiaire : Commune



Identifiant : SLT_006 (58 m²)

Objet : Elargissement voirie

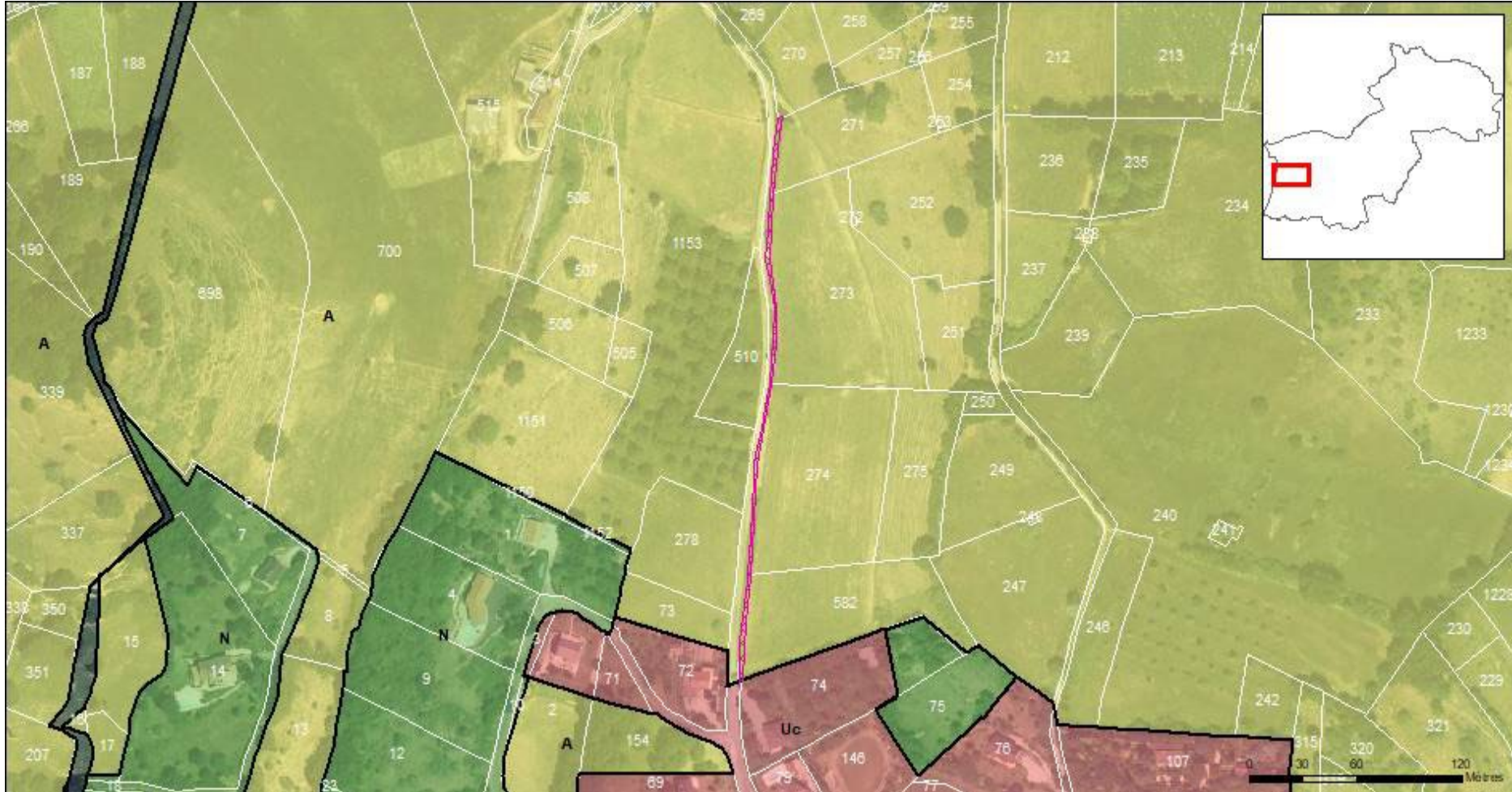
Bénéficiaire : Commune



Identifiant : SLT_007 (571 m²)

Objet : Elargissement voirie

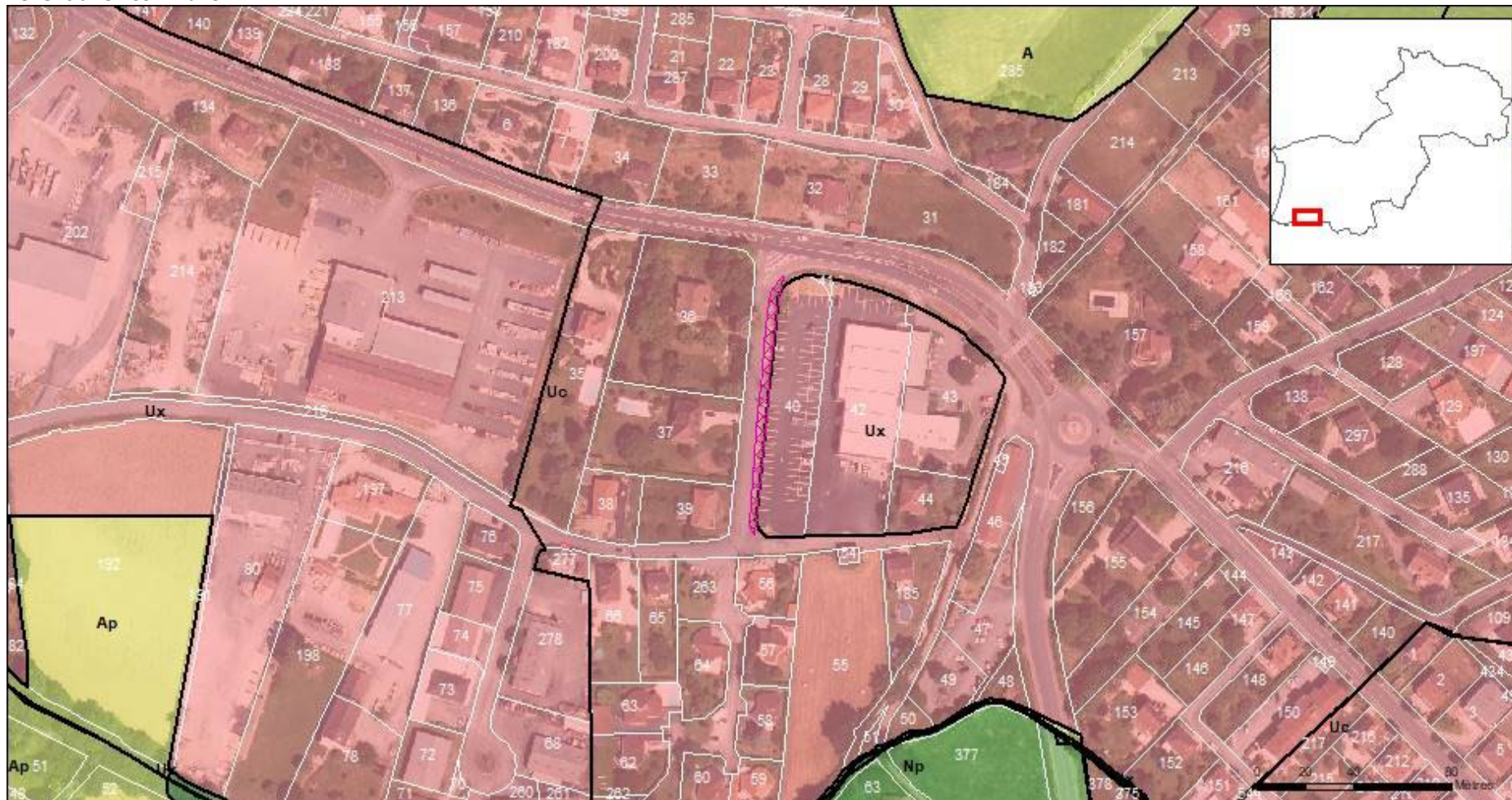
Bénéficiaire : Commune



Identifiant : SLT_008 (339 m²)

Objet : Elargissement voirie

Bénéficiaire : Commune

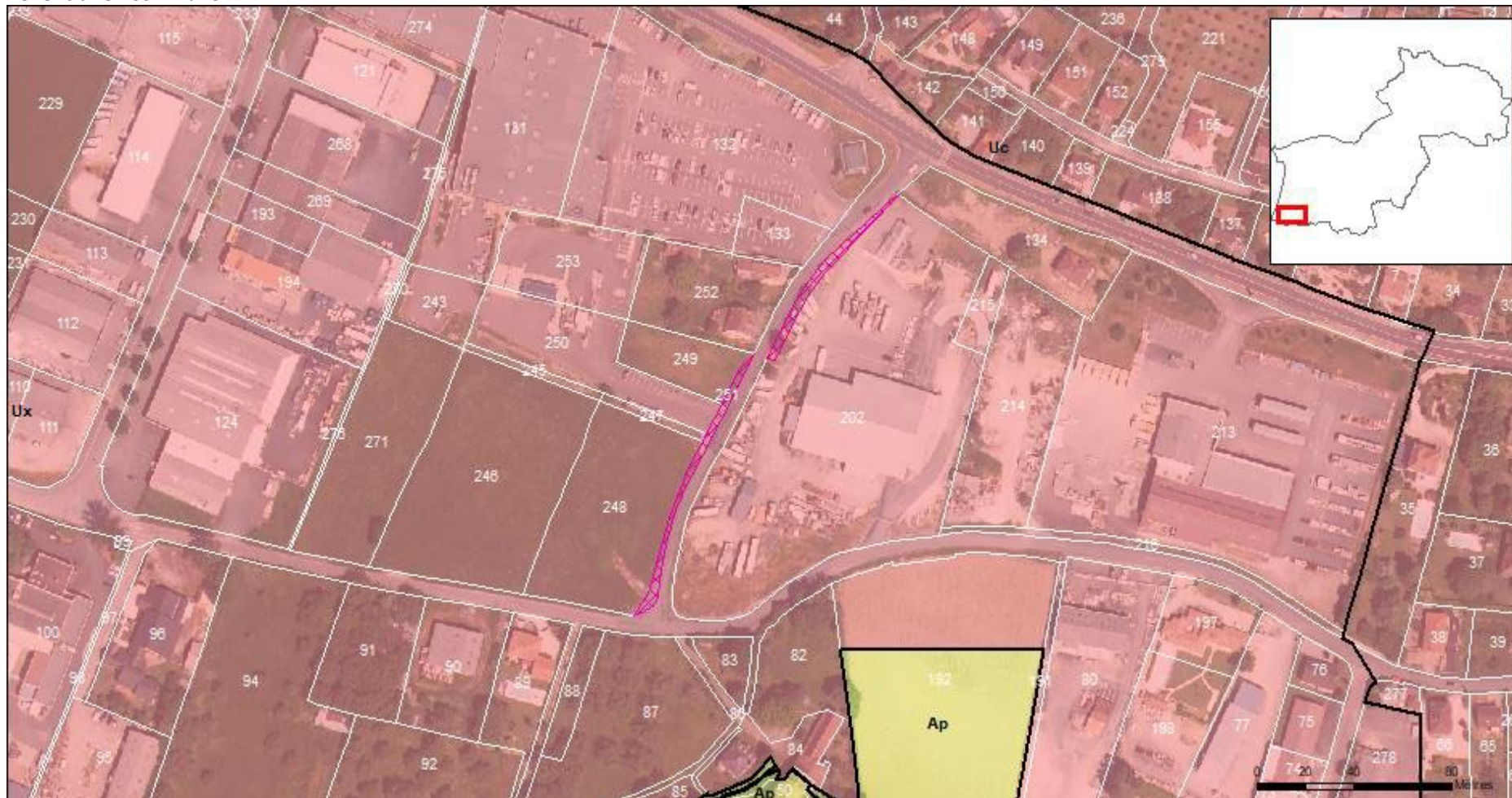


EMPLACEMENTS RESERVES

Identifiant : SLT_009 (519 m²)

Objet : Elargissement voirie

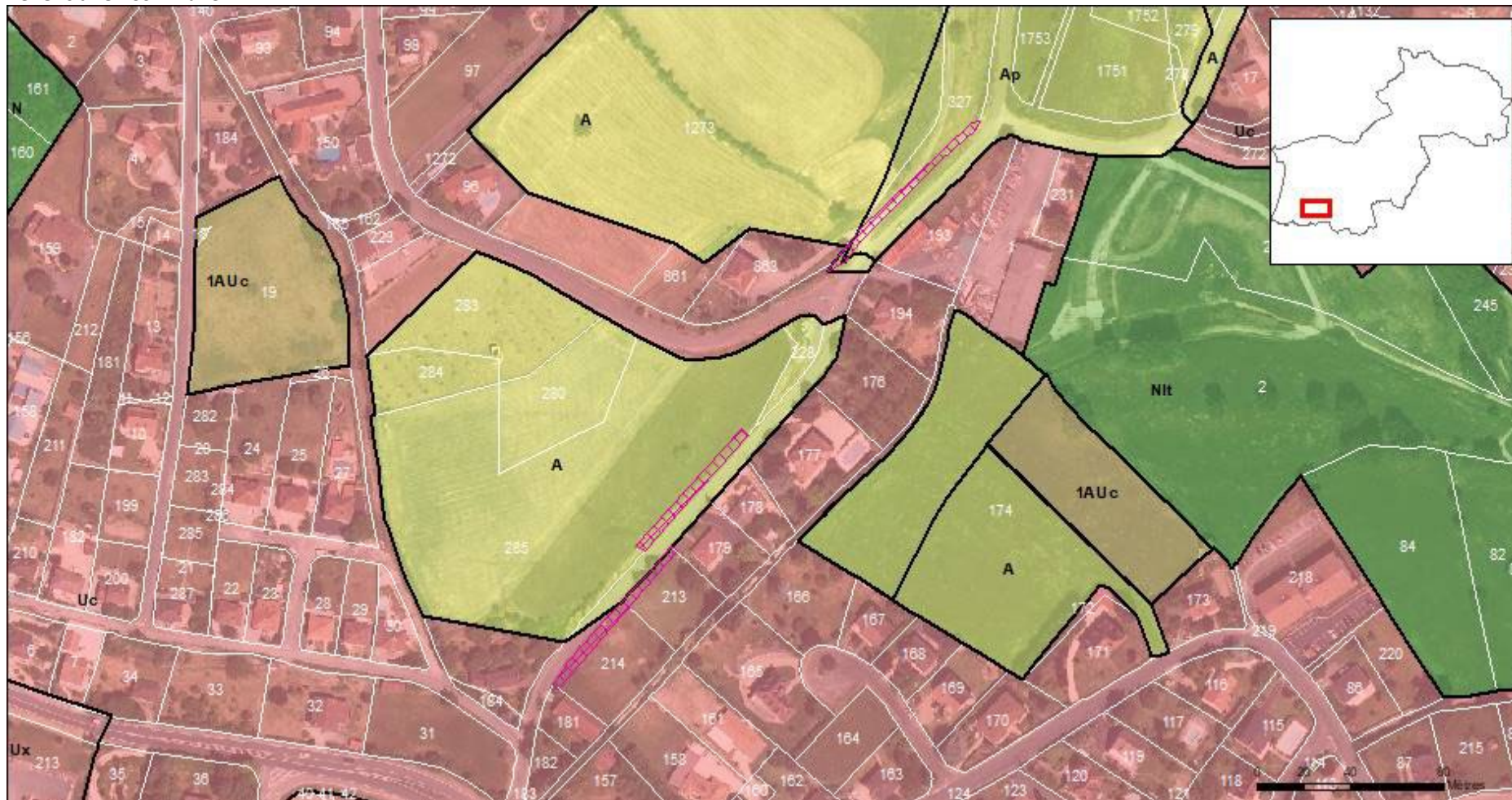
Bénéficiaire : Commune



Identifiant : SLT_010 (829 m²)

Objet : Elargissement voirie

Bénéficiaire : Commune

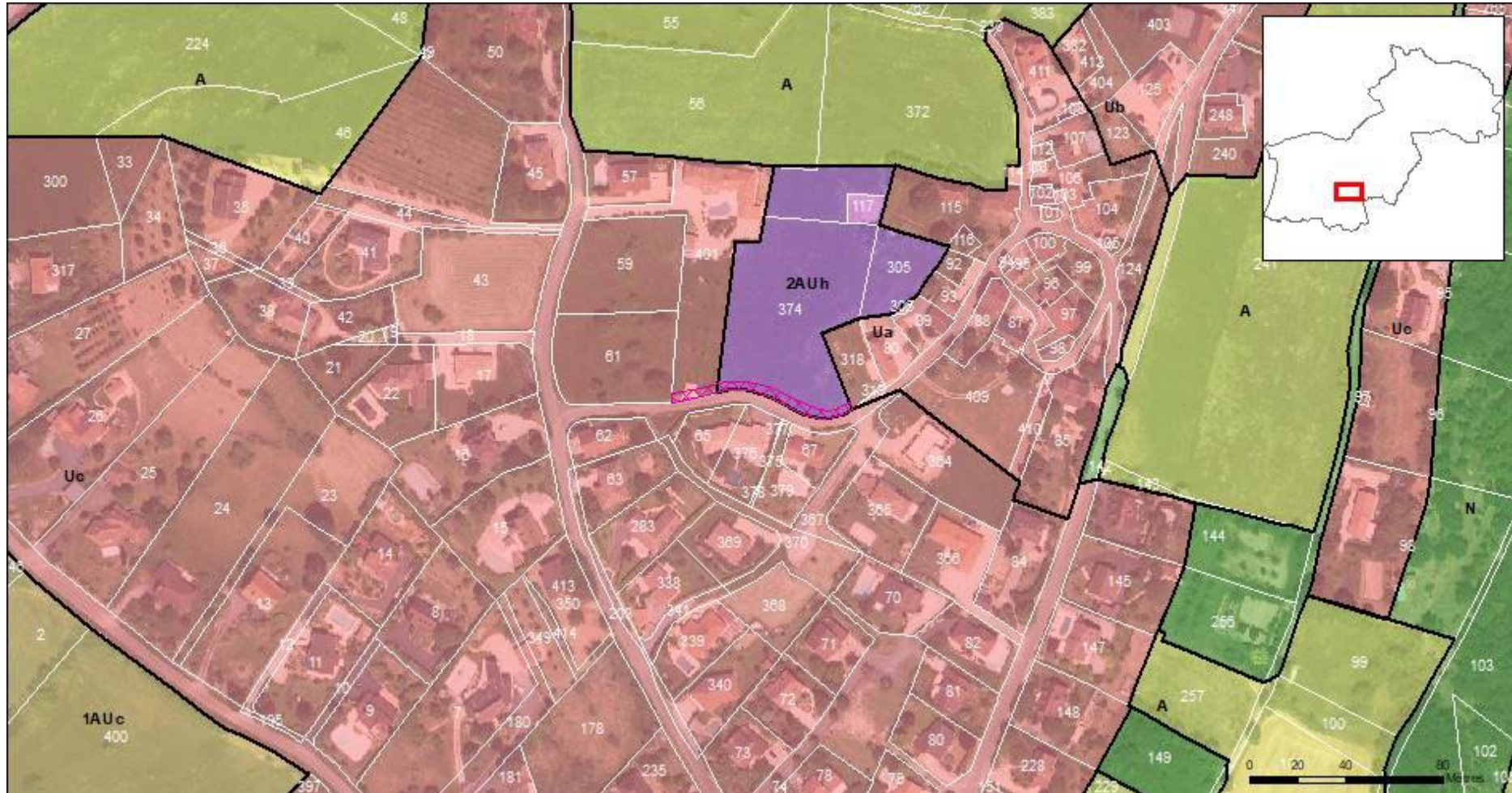


EMPLACEMENTS RESERVES

Identifiant : SLT_011 (279 m²)

Objet : Elargissement voirie + poubelles

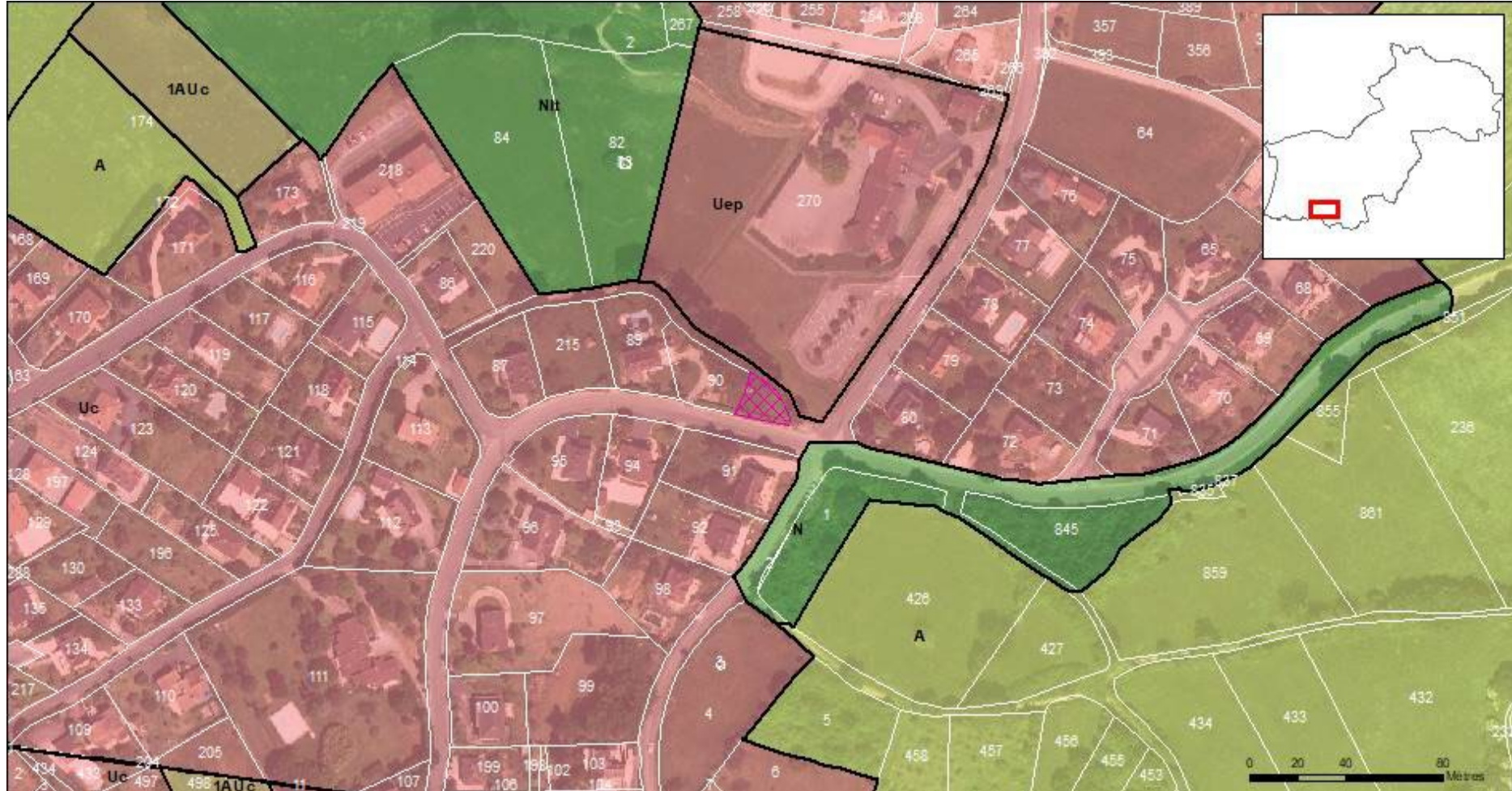
Bénéficiaire : Commune



Identifiant : SLT_013 (276 m²)

Objet : Aménagement carrefour

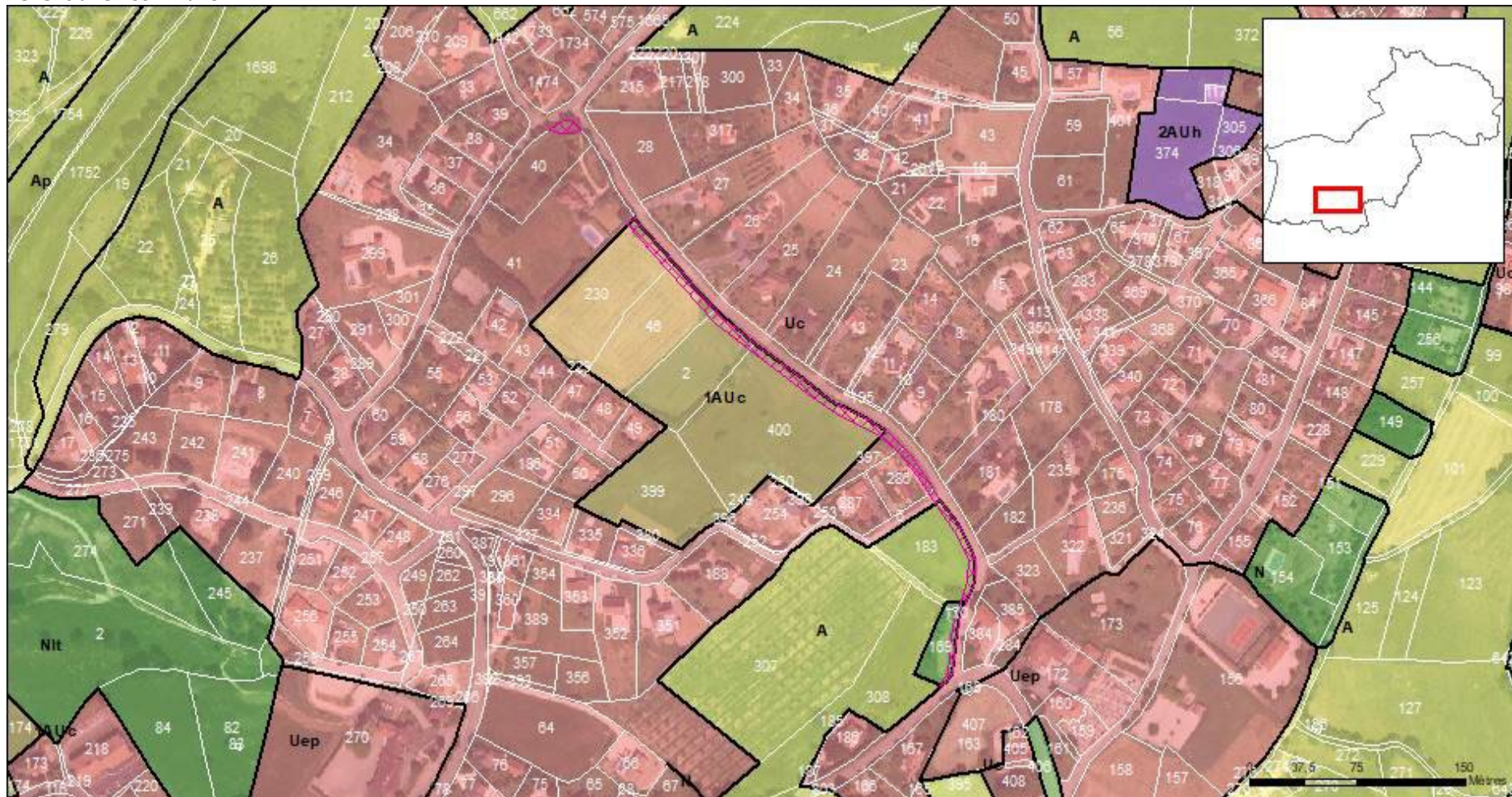
Bénéficiaire : Commune



Identifiant : SLT_014 (2374 m²)

Objet : Elargissement voirie + Aménagement carrefour

Bénéficiaire : Commune



Identifiant : SLT_015 (280 m²)

Objet : Cheminement doux reliant la future OAP au groupe scolaire

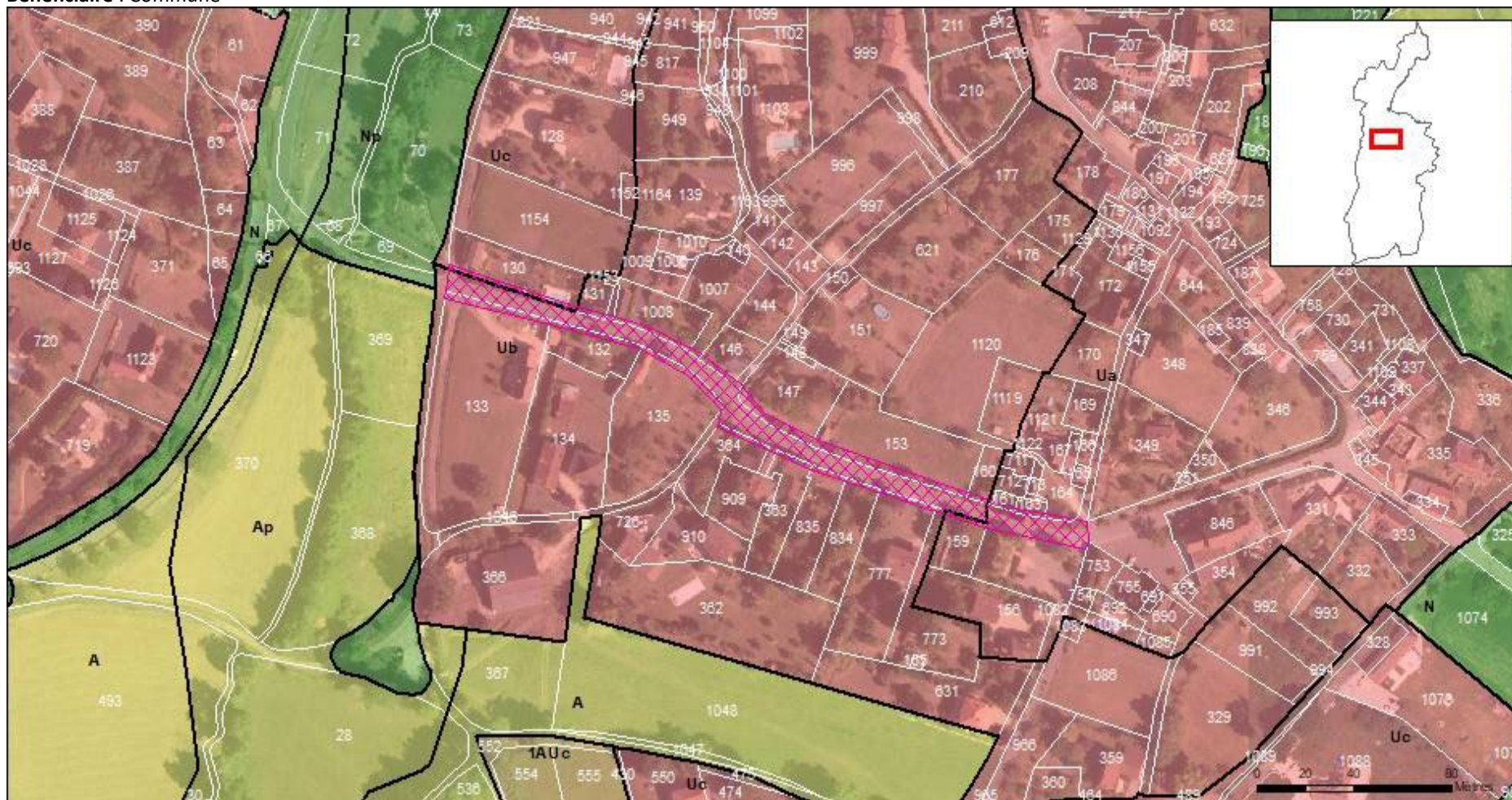
Bénéficiaire : Commune



Identifiant : JLE_003 (3342 m²)

Objet : Elargissement VC2

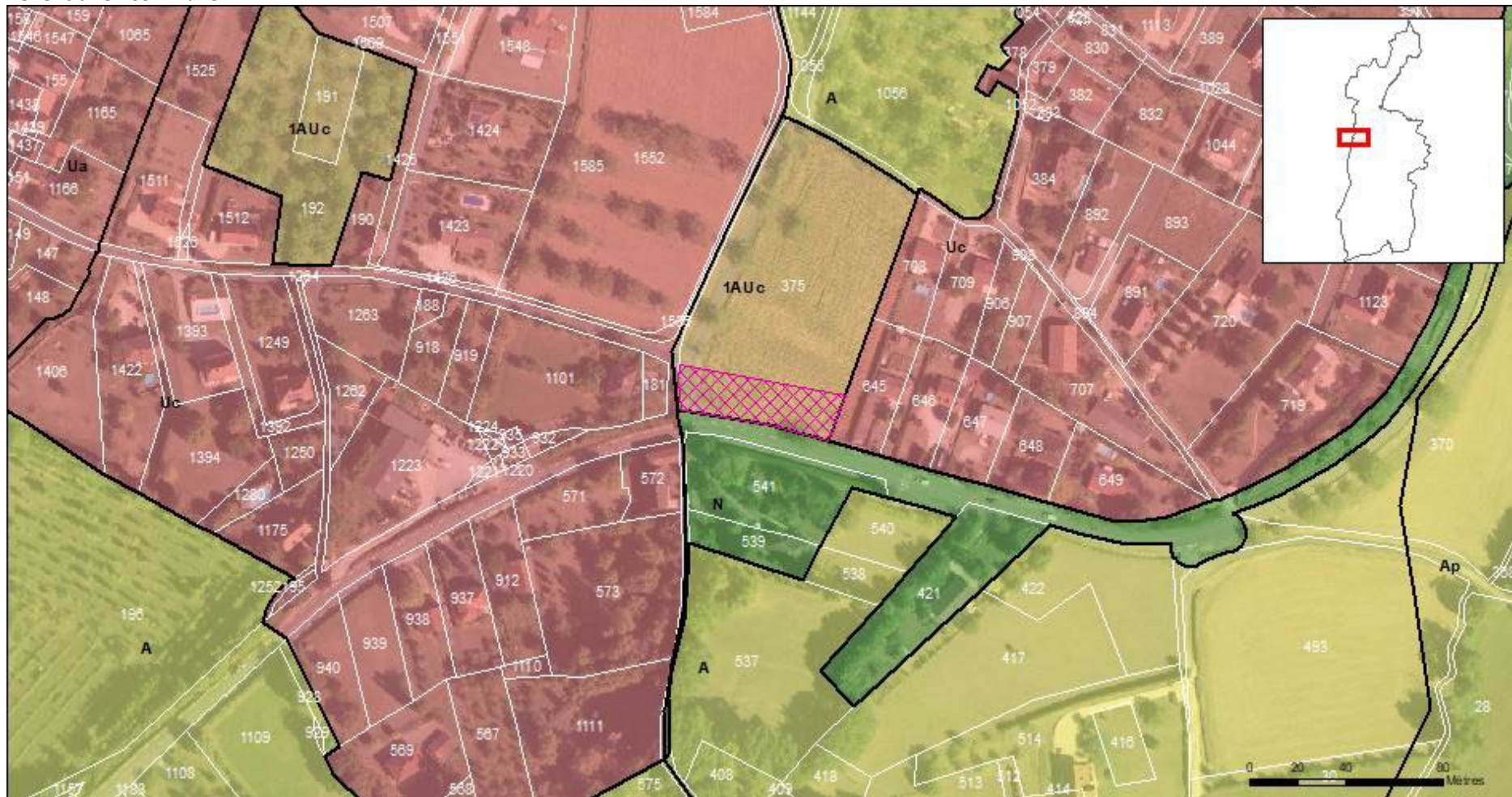
Bénéficiaire : Commune



Identifiant : JLE_004 (1223 m²)

Objet : Arrêt de bus

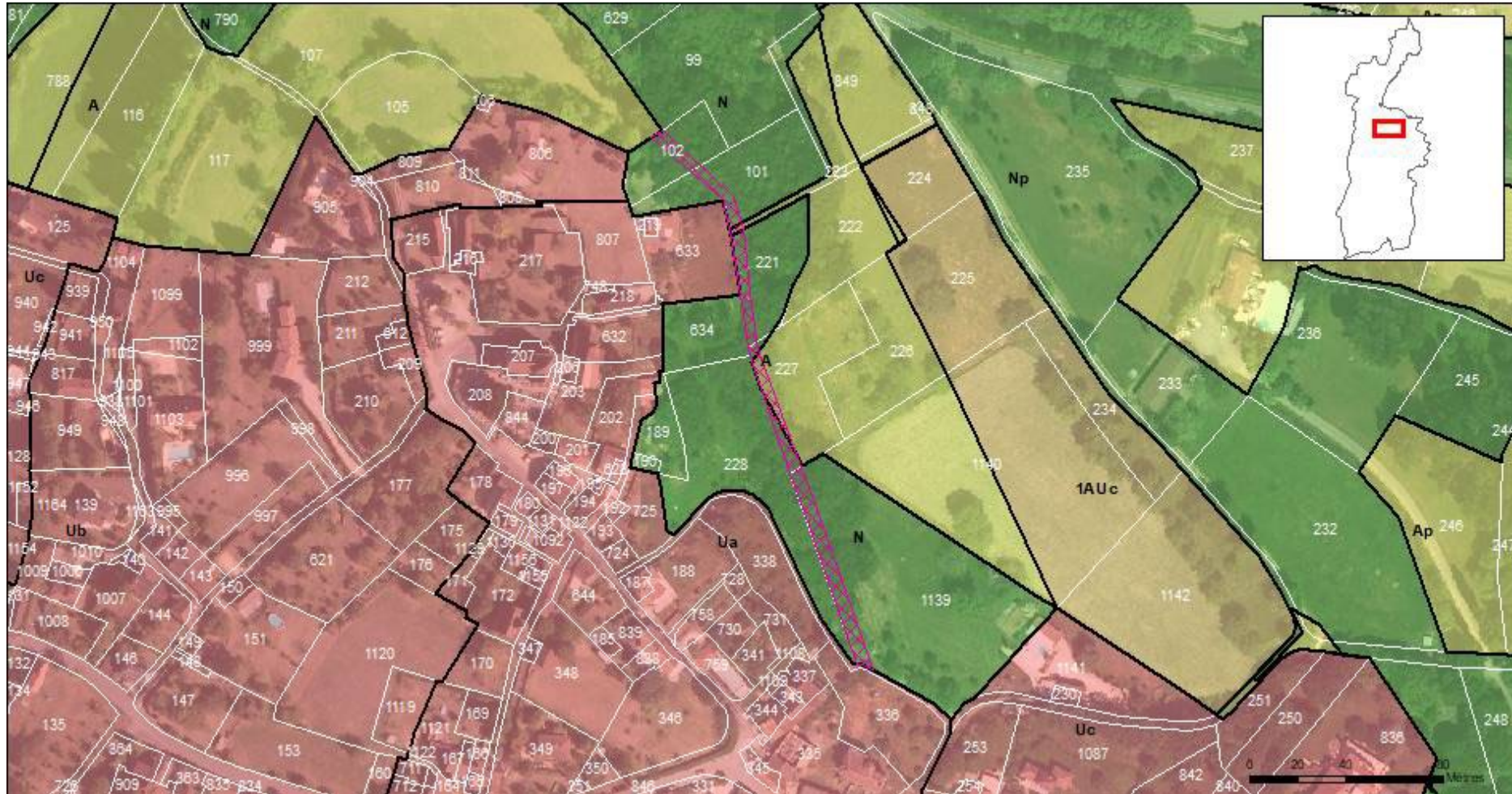
Bénéficiaire : Commune



Identifiant : JLE_005 (1176 m²)

Objet : Chemin pédestre reliant le bourg au cimetière

Bénéficiaire : Commune

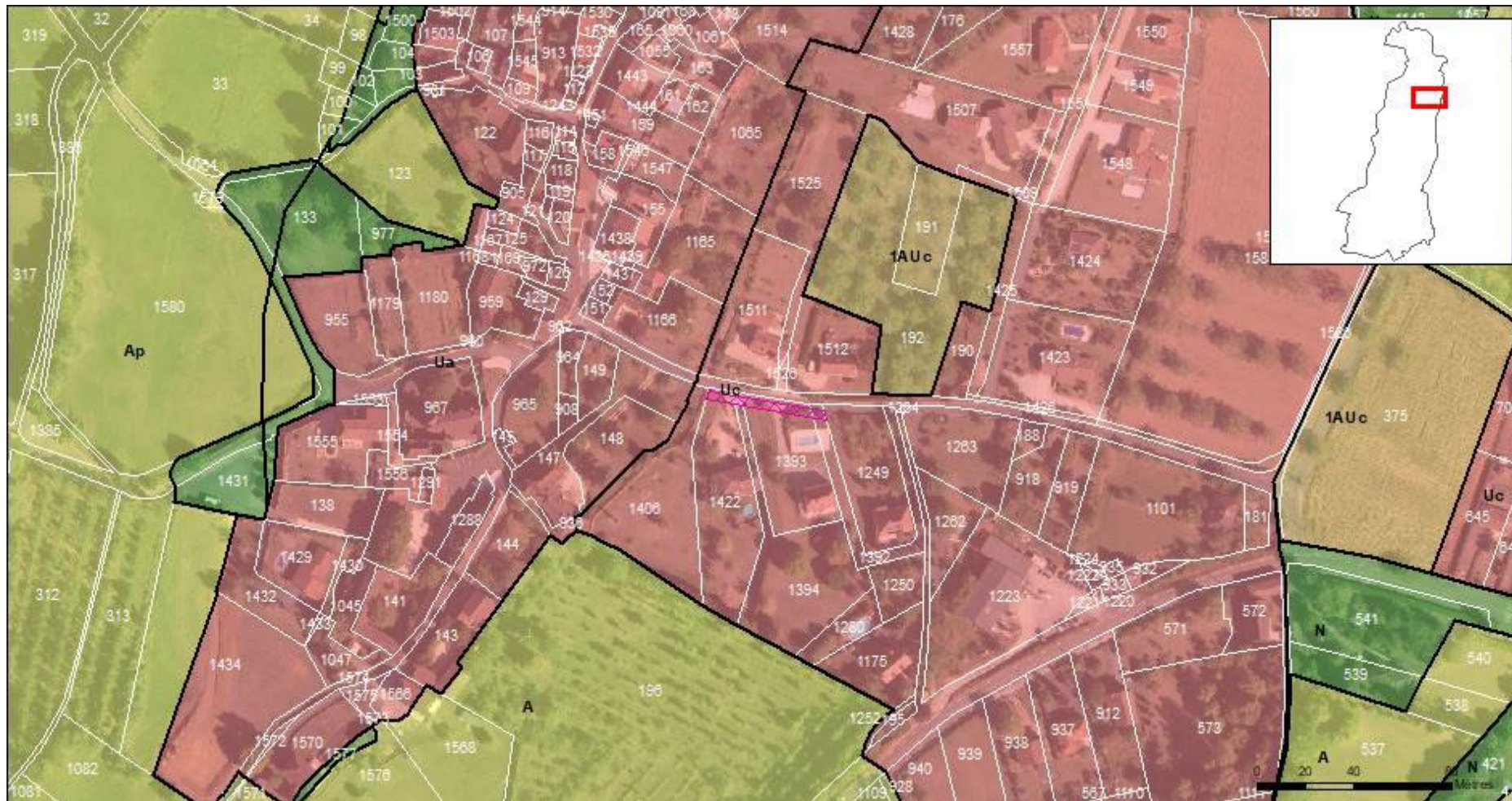


50 | SAINT-MEDARD-DE-PRESQUE

Identifiant : MED_001 (178 m²)

Objet : Création d'une chicane

Bénéficiaire : Commune

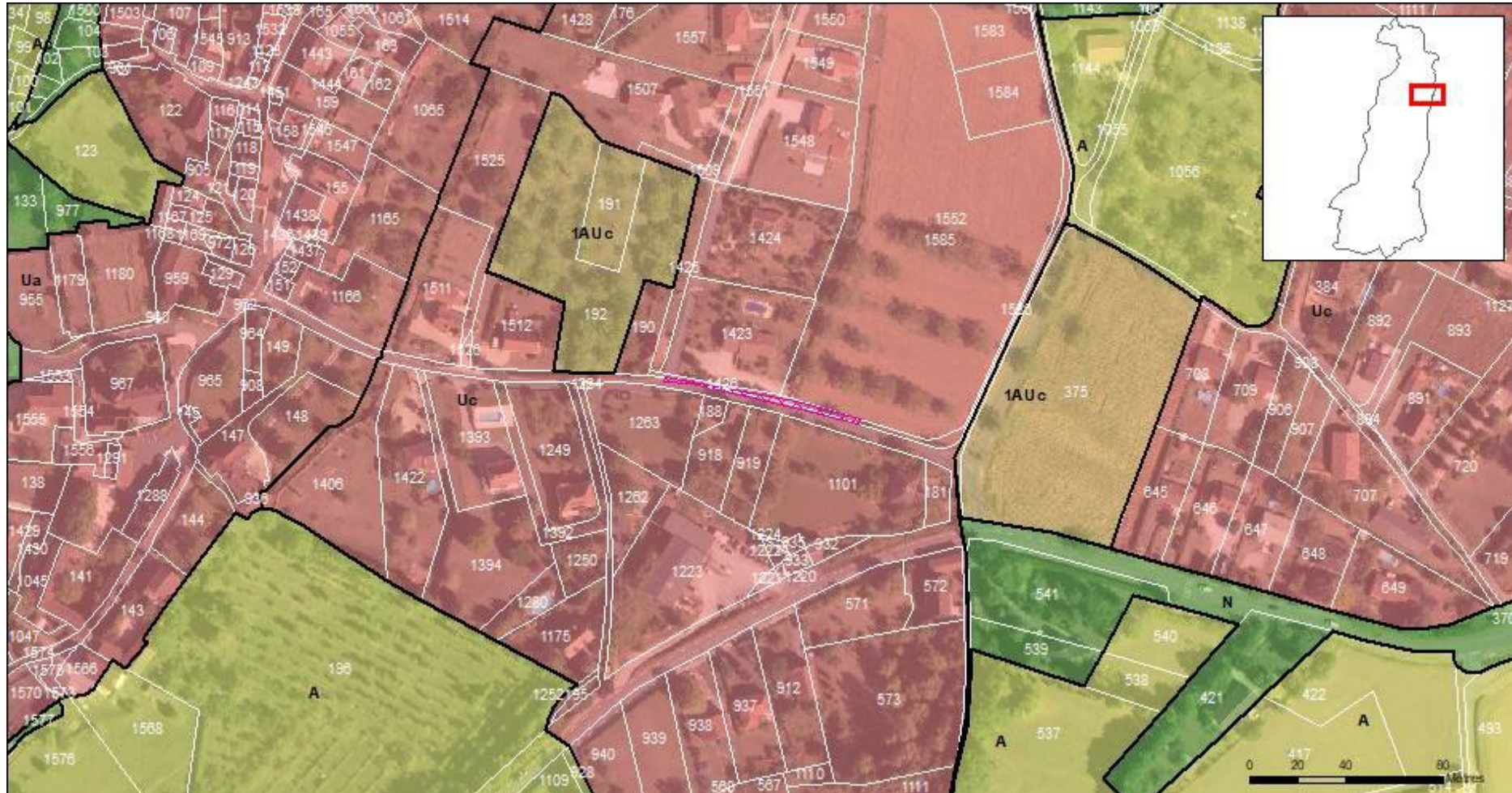


EMPLACEMENTS RESERVES

Identifiant : MED_002 (177 m²)

Objet : Elargissement de voirie

Bénéficiaire : Commune

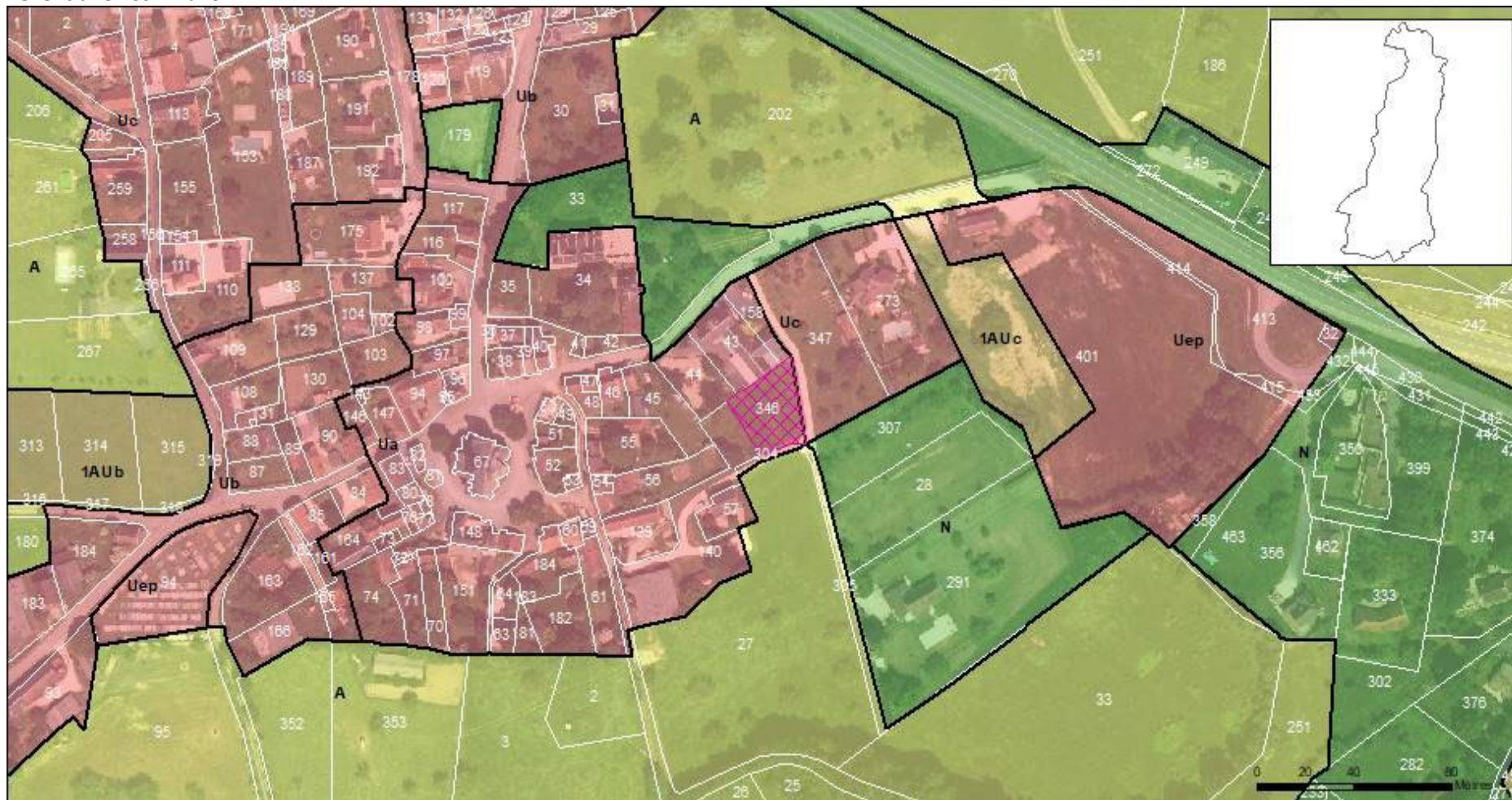


51 | SAINT-MICHEL-DE-BANNIERES

Identifiant : MDB_001 (752 m²)

Objet : Extension de l'école

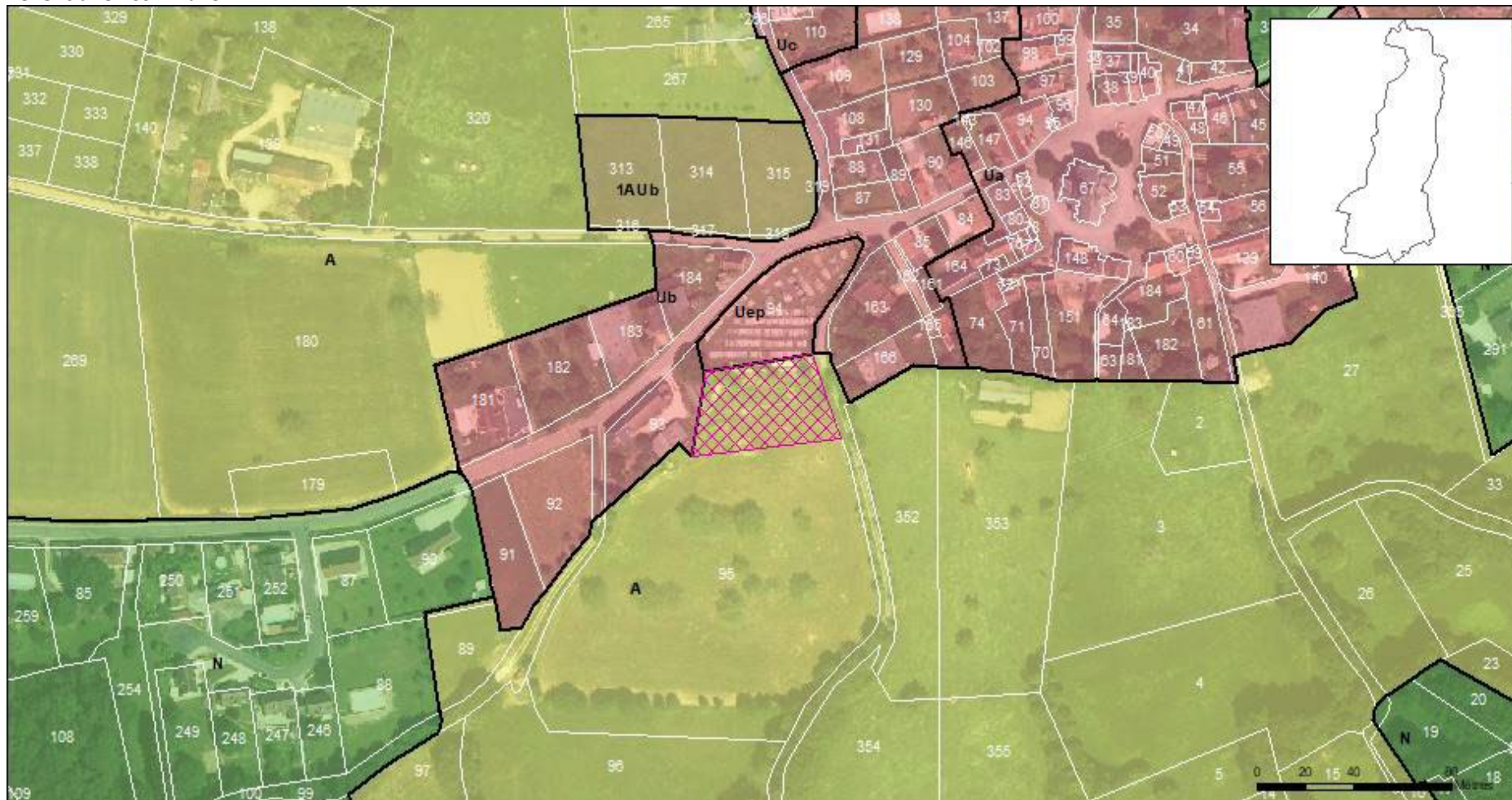
Bénéficiaire : Commune



Identifiant : MDB_002 (1831 m²)

Objet : Extension du cimetière

Bénéficiaire : Commune

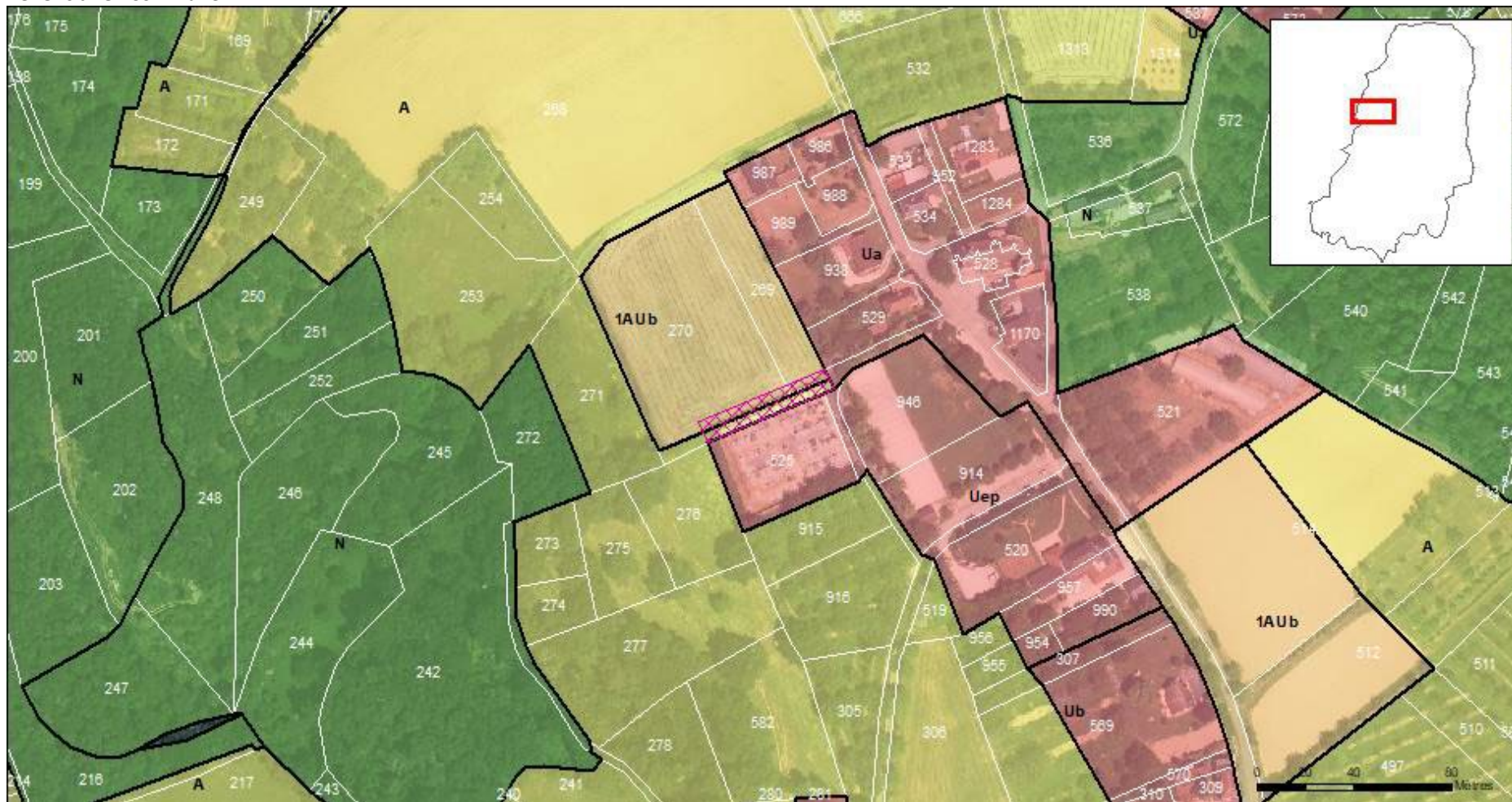


52 | SAINT-MICHEL-LOUBEJOU

Identifiant : MLO_001 (520 m²)

Objet : Extension cimetière

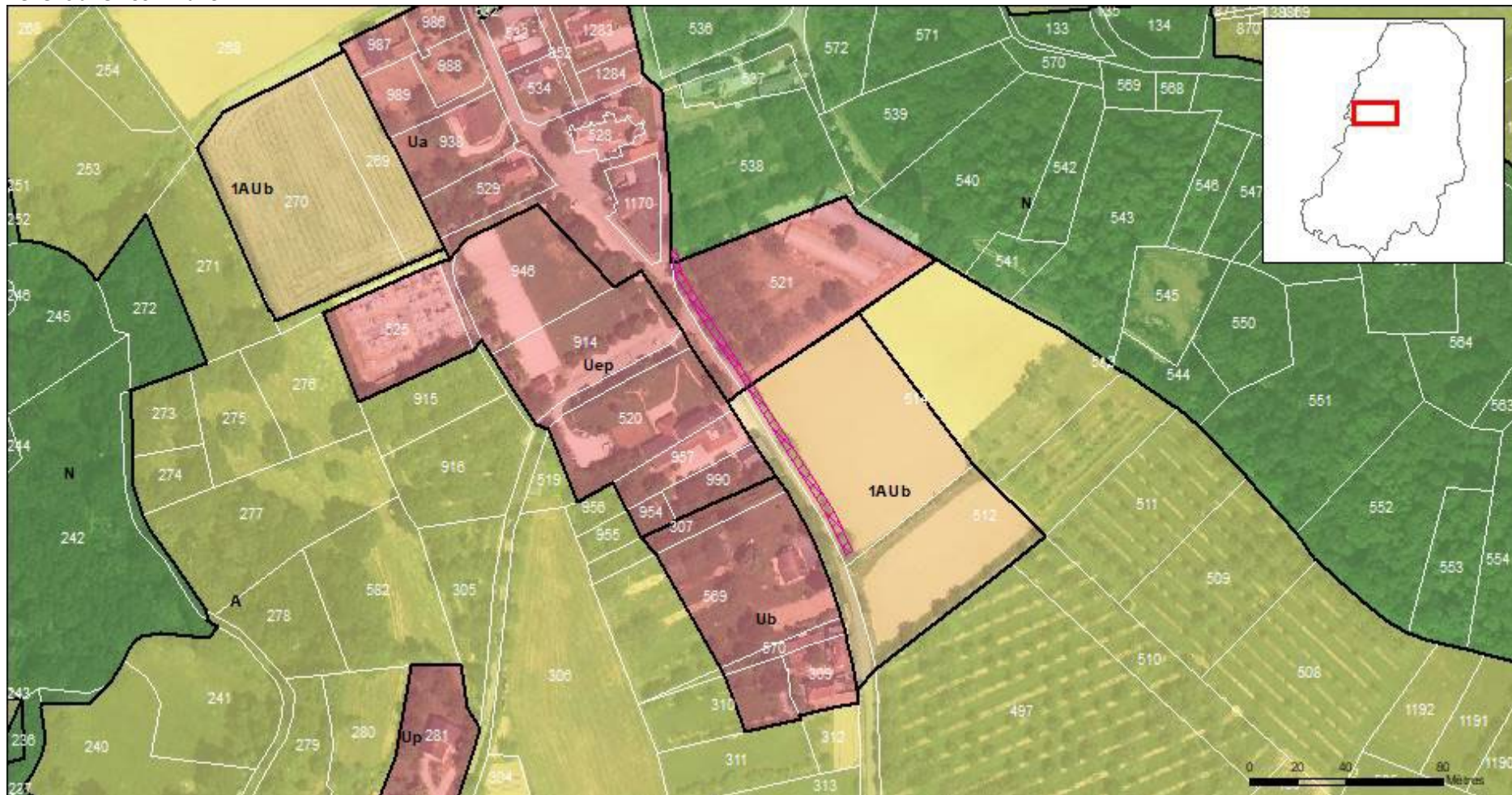
Bénéficiaire : Commune



Identifiant : MLO_002 (418 m²)

Objet : Création d'un cheminement doux

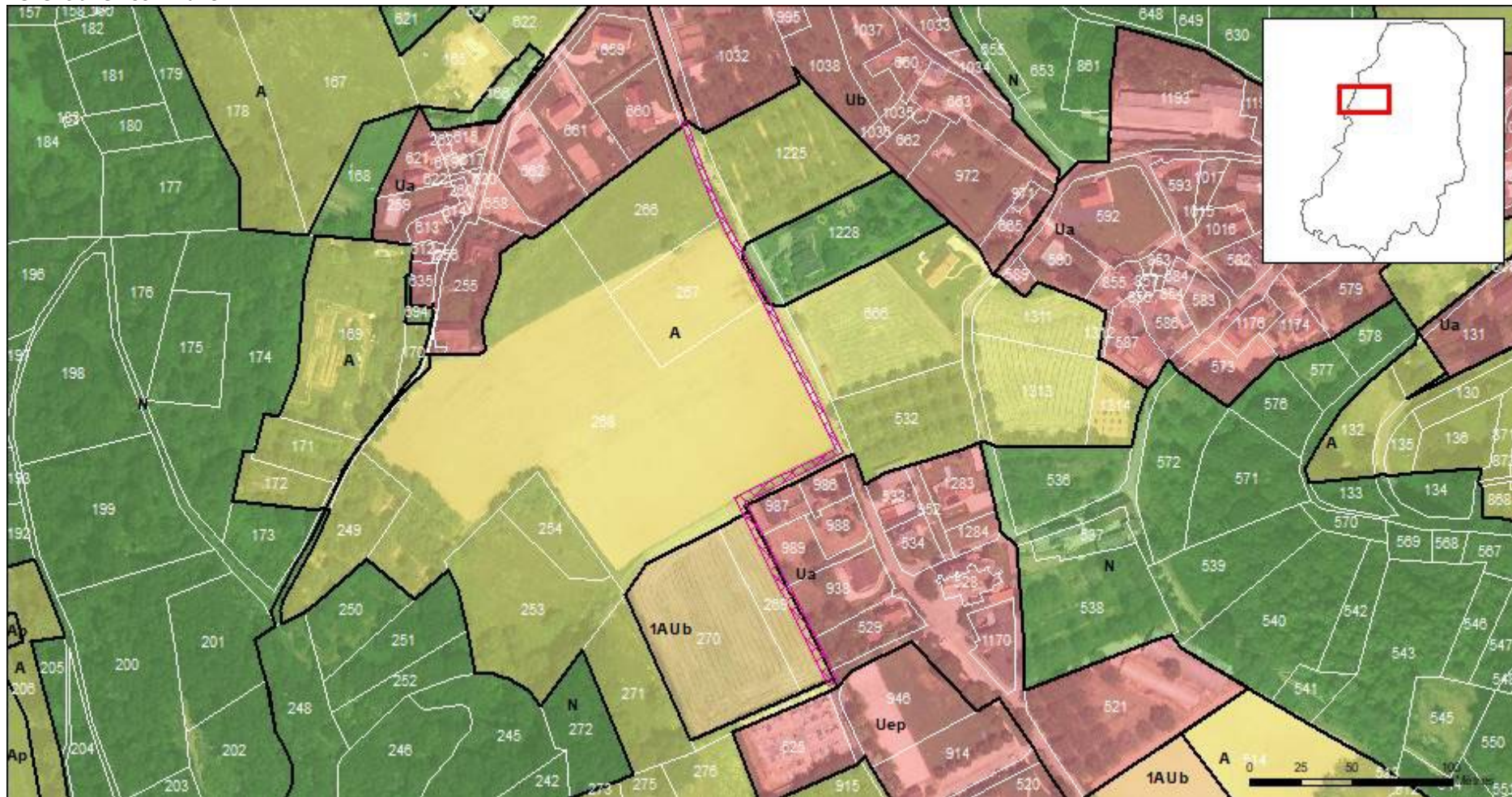
Bénéficiaire : Commune



Identifiant : MLO_003 (1142 m²)

Objet : Création d'un cheminement doux

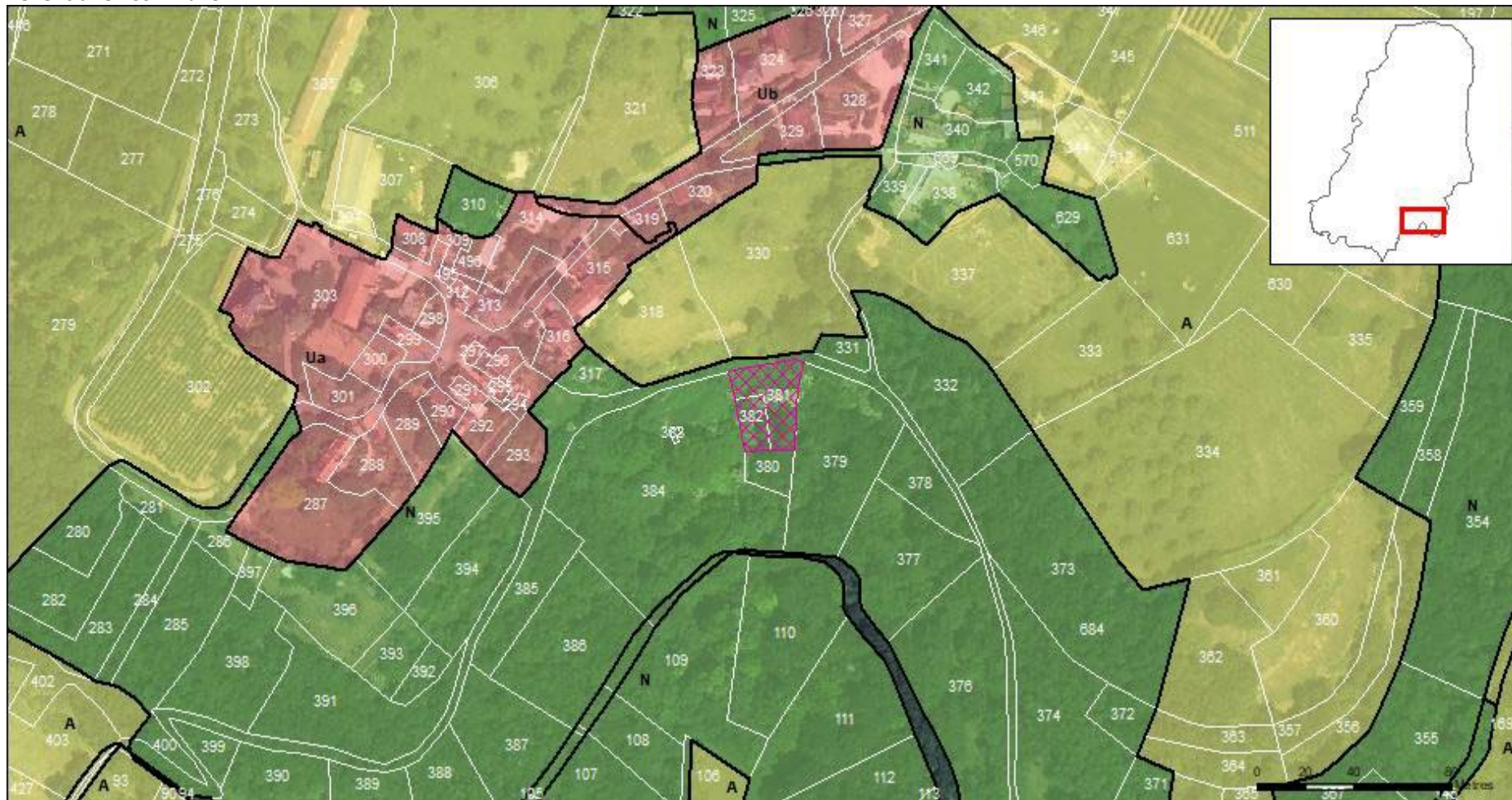
Bénéficiaire : Commune



Identifiant : MLO_005 (879 m²)

Objet : Protection de la ressource en eau

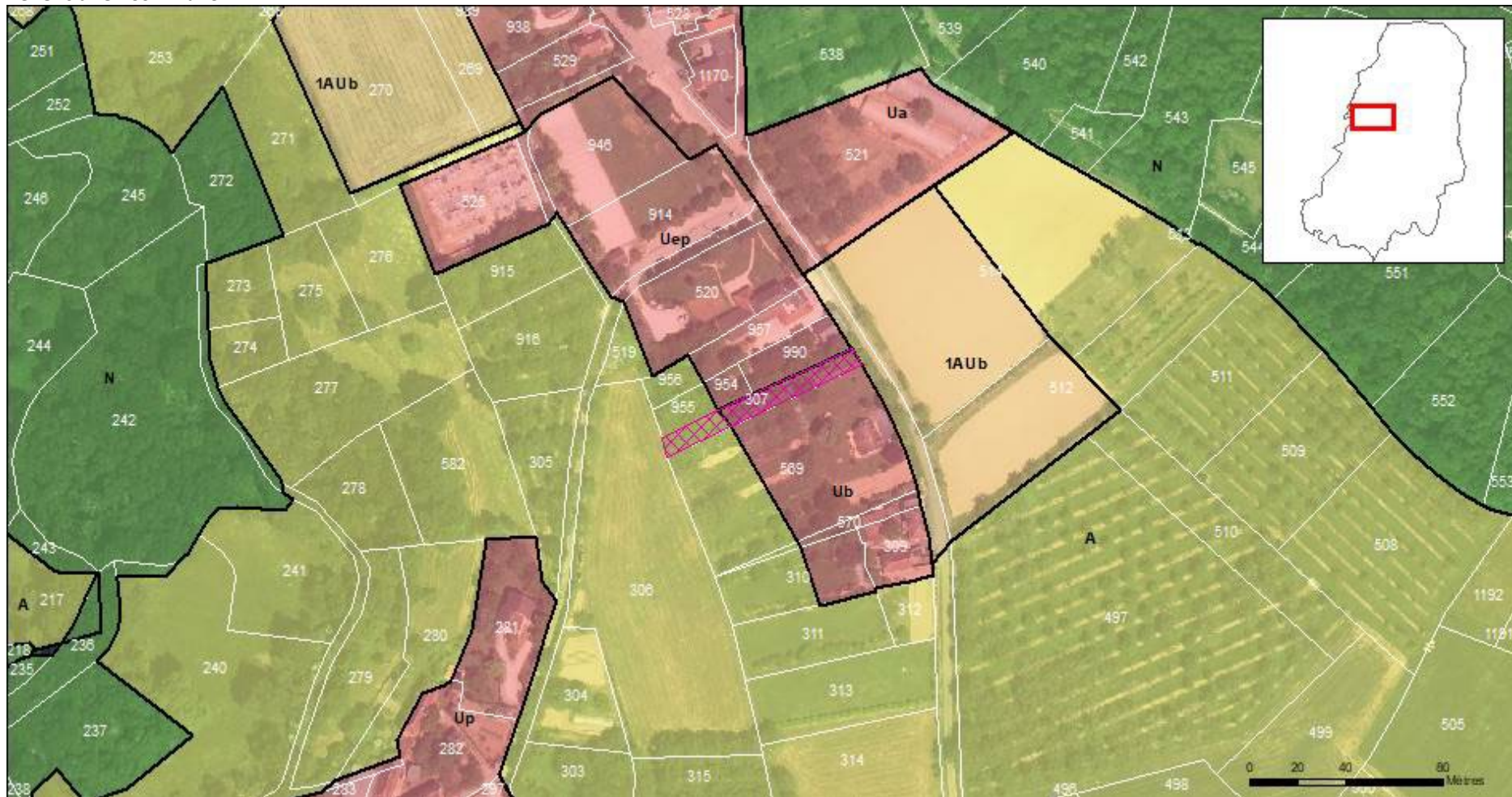
Bénéficiaire : Commune



Identifiant : MLO_007 (715 m²)

Objet : Extension de la mairie

Bénéficiaire : Commune

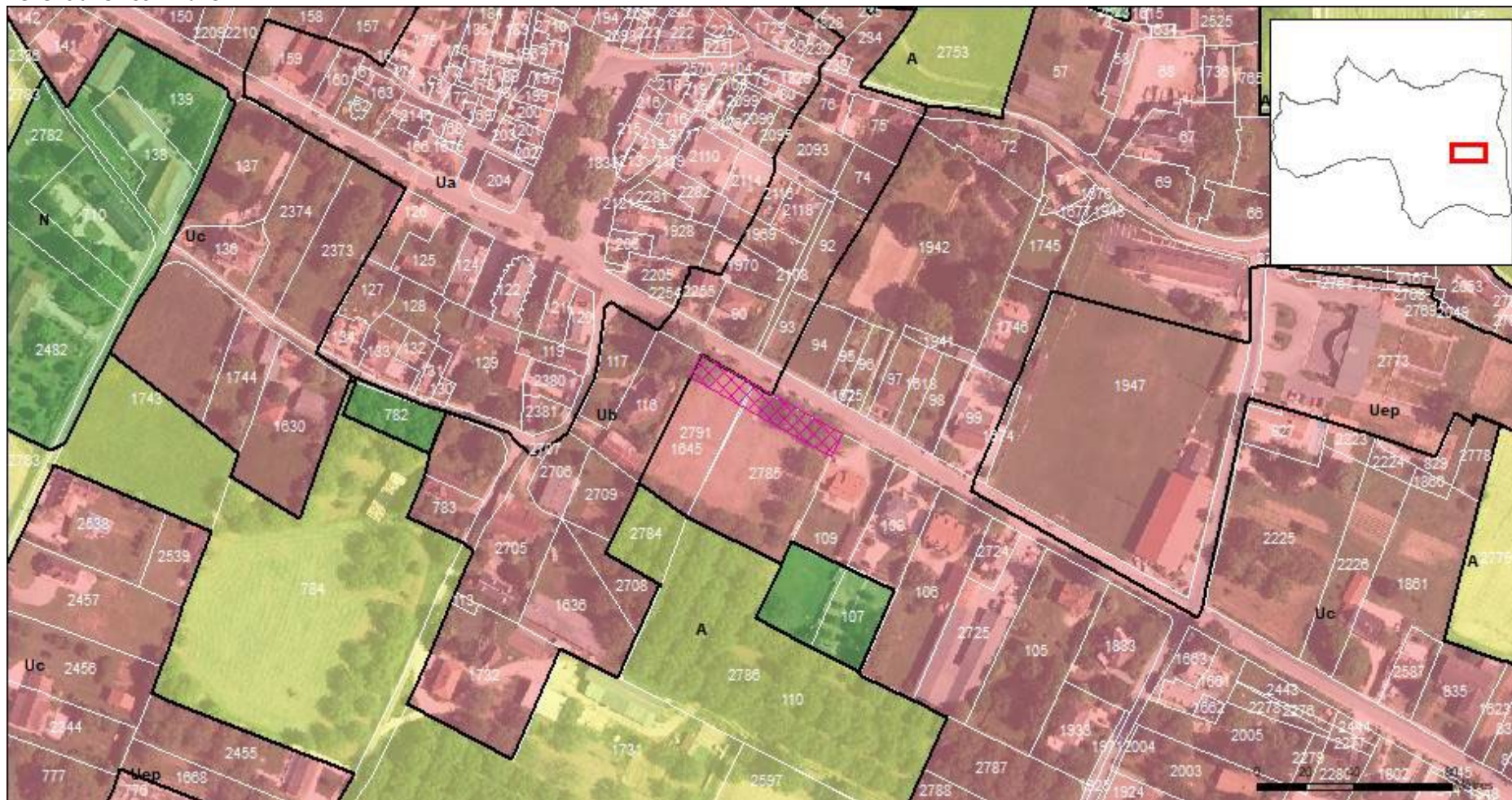


53 | SAINT-SOZY

Identifiant : SOZ_002 (682 m²)

Objet : Création d'une aire de stationnement

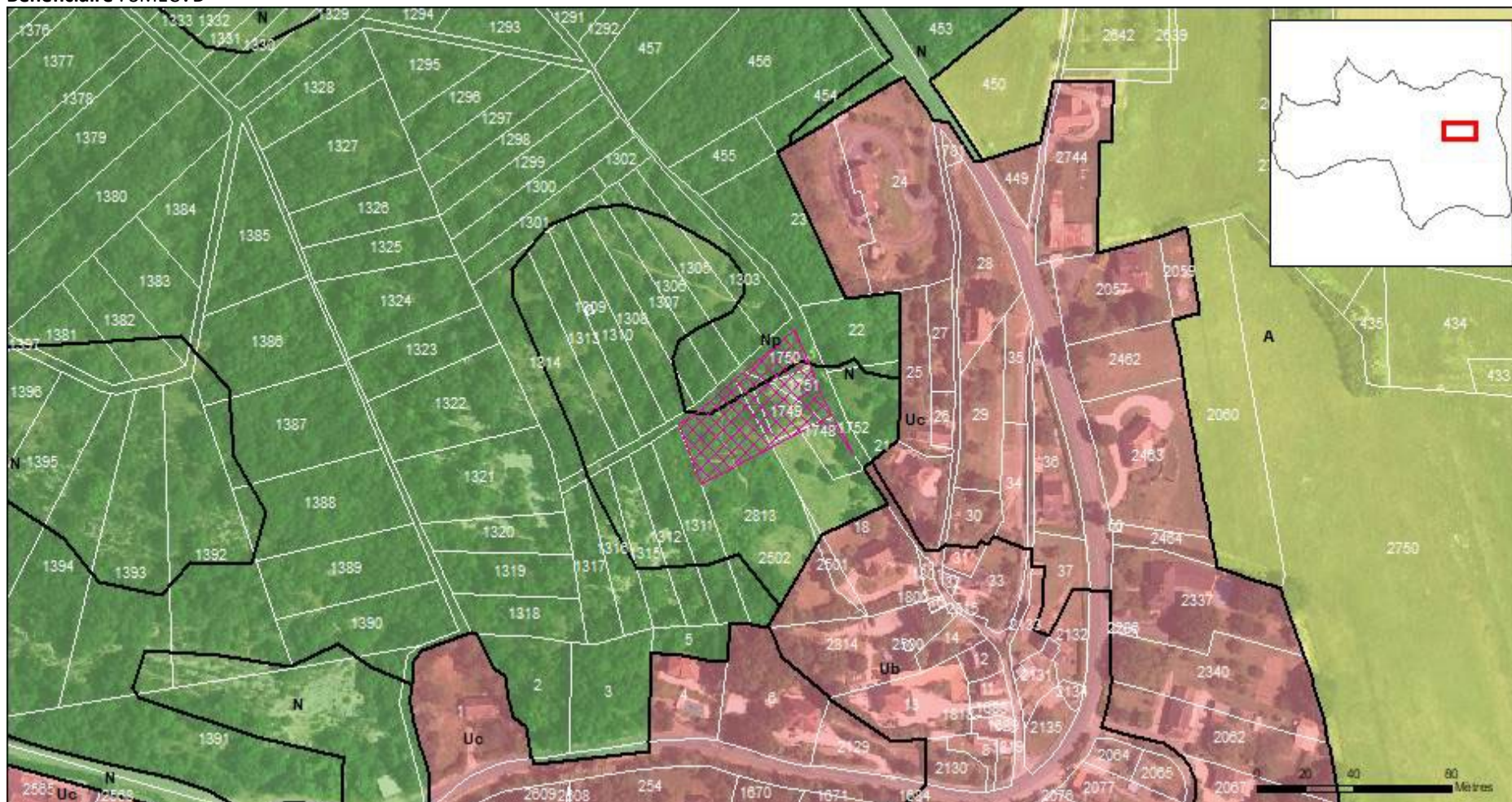
Bénéficiaire : Commune



Identifiant : SOZ_003 (1930 m²)

Objet : Réservoir du Bourg

Bénéficiaire : SMECVD

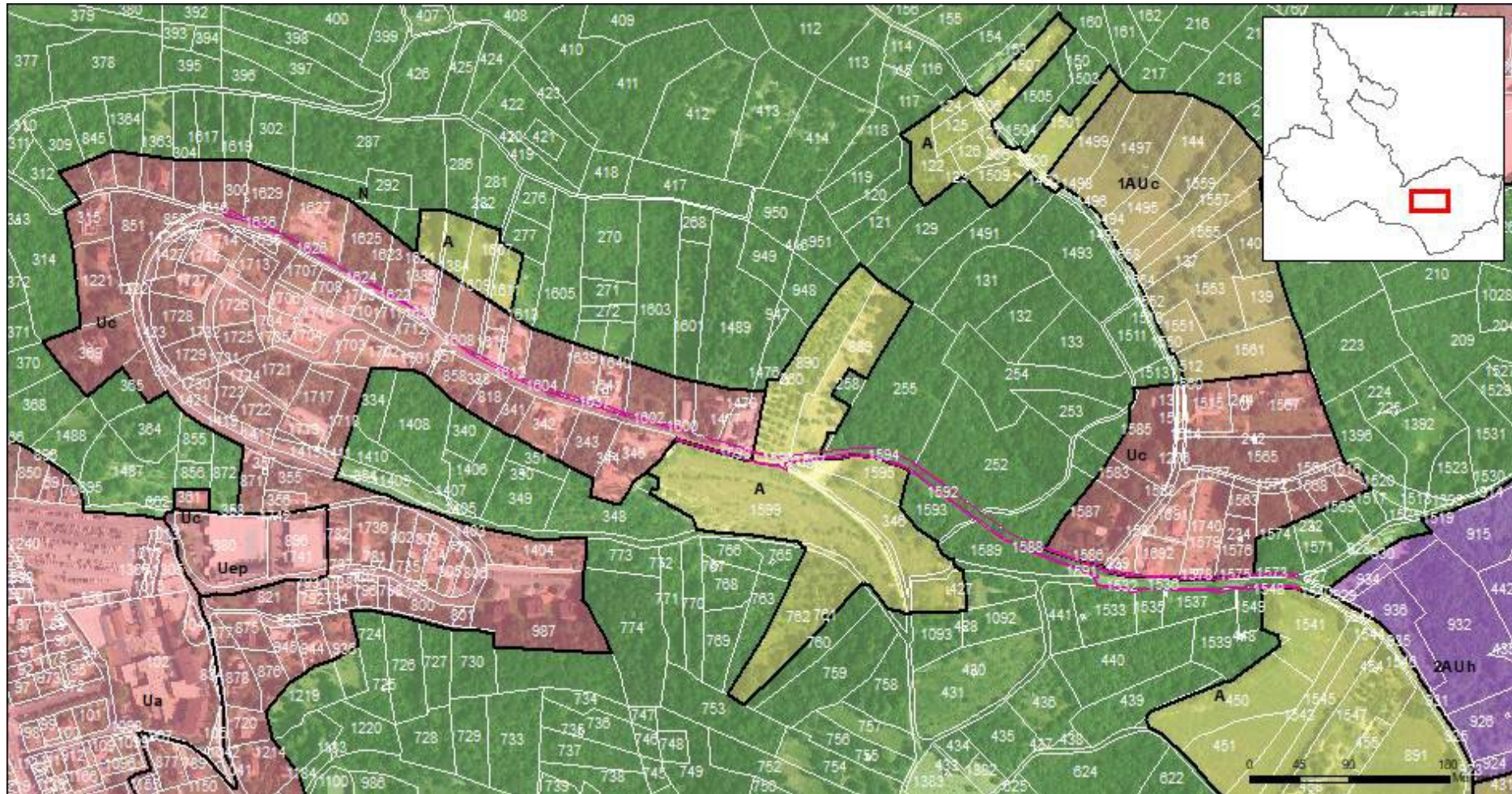


54 | SOUSCEYRAC-EN-QUERCY

Identifiant : SOU_001 (2507 m²)

Objet : Elargissement de voirie de la rue Michel Portal jusqu'au chemin rural de la la Croix de Gay (limité au parcelle correspondant aux alignement de voirie)

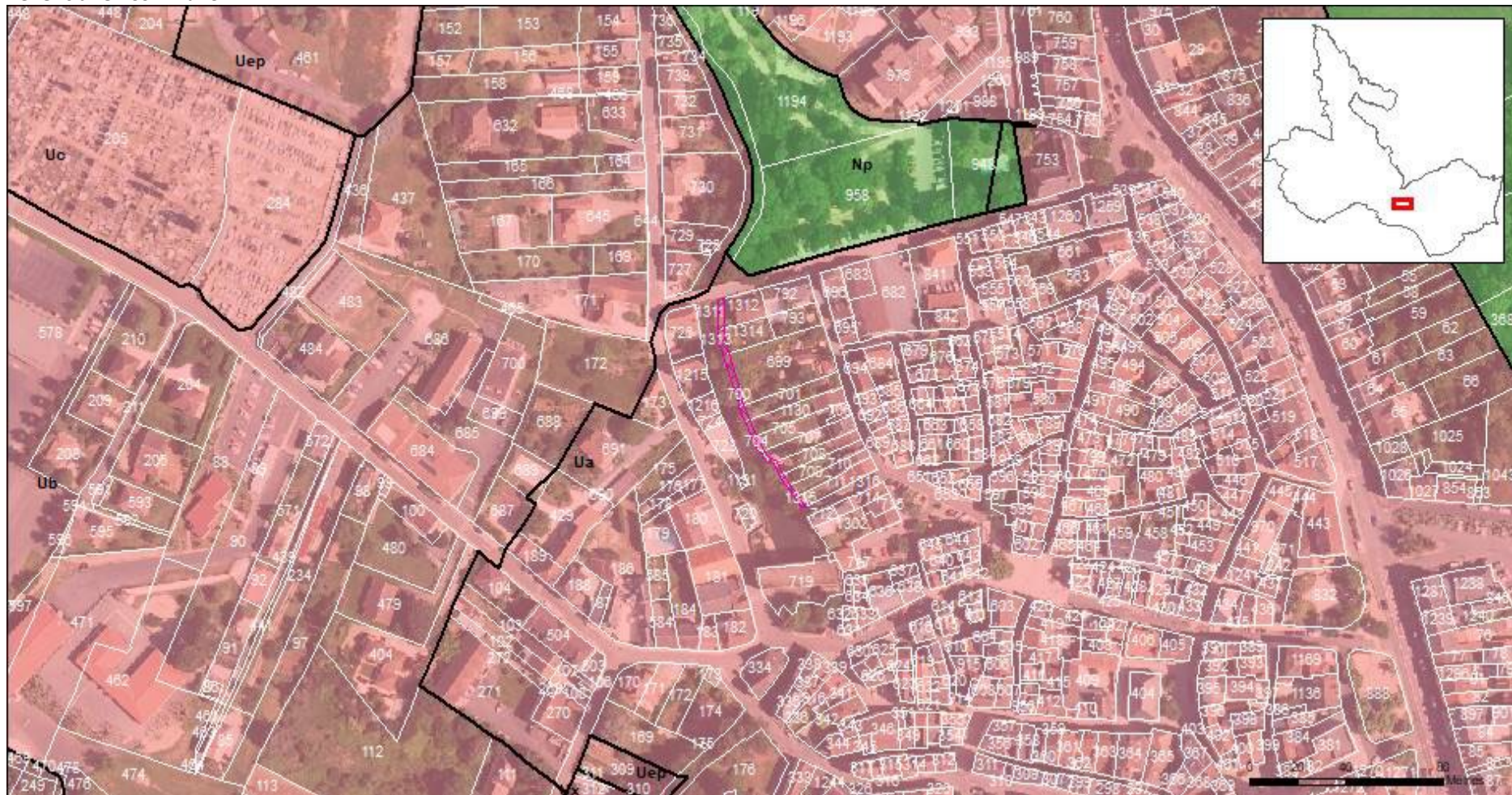
Bénéficiaire : Commune



Identifiant : SOU_002 (208 m²)

Objet : Aménagement d'un cheminement doux de long de la Borrèze de la rue de la Borie à la rue du Lavoir

Bénéficiaire : Commune



Identifiant : SOU_003 (111 m²)

Objet : Elargissement du chemin rural de Pressignac du Chemin du Barry Haut jusqu'à la fin du linéaire de la zone AU103

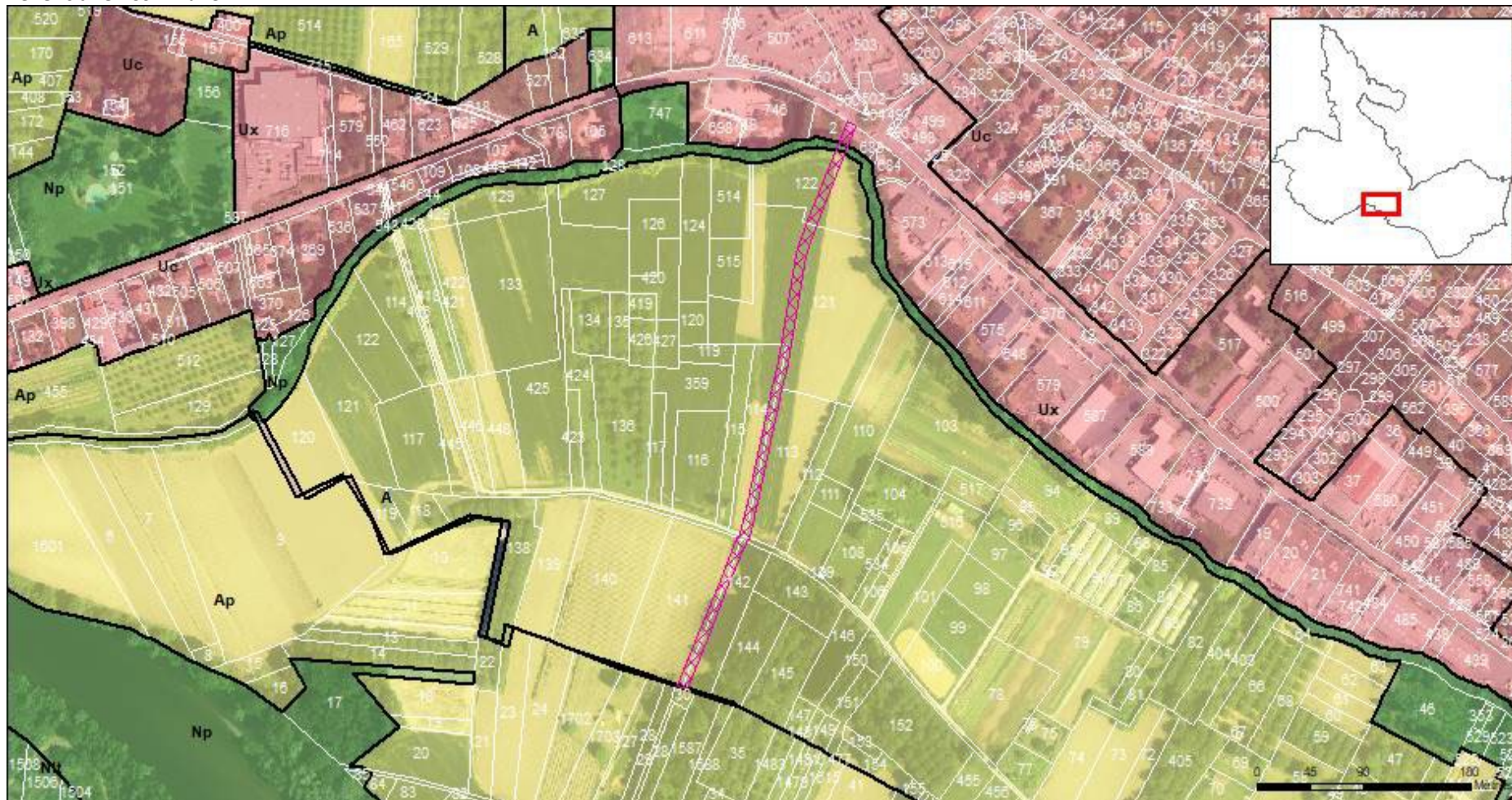
Bénéficiaire : Commune



Identifiant : SOU_004 (3960 m²)

Objet : Voie de liaison pont de Cieurac-avenue de Sarlat

Bénéficiaire : Commune



Identifiant : SOU_005 (522 m²)

Objet : Aménagement d'un carrefour entre la RD 703 et le chemin des Marjaudes (communale n105 dite des Marjaudes au cadastre)

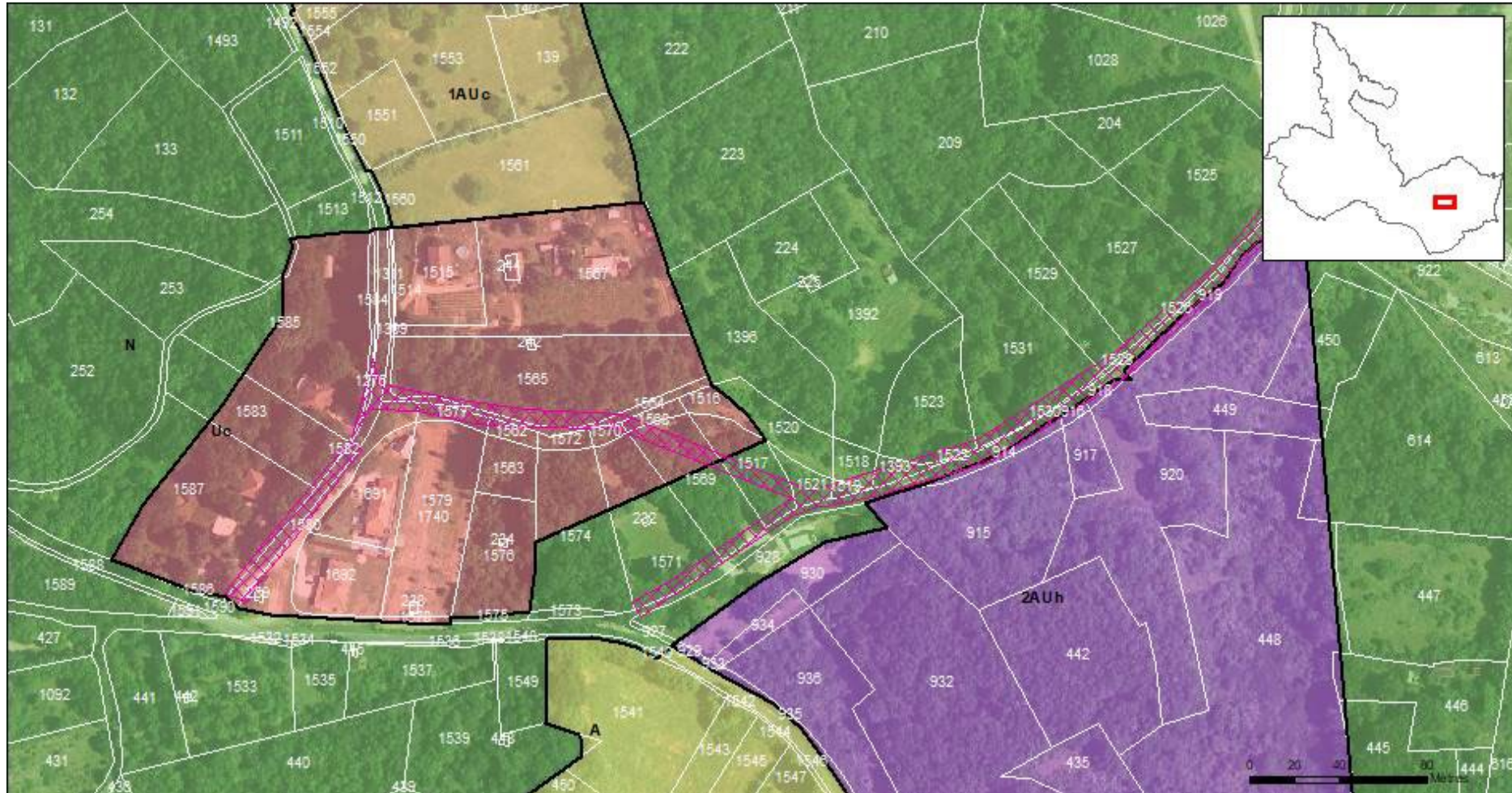
Bénéficiaire : Commune



Identifiant : SOU_006 (5777 m²)

Objet : Elargissement à 10m de plate-forme des chemins de Croix de Gay et de Galinat. Création d'une desserte à la zone AU104

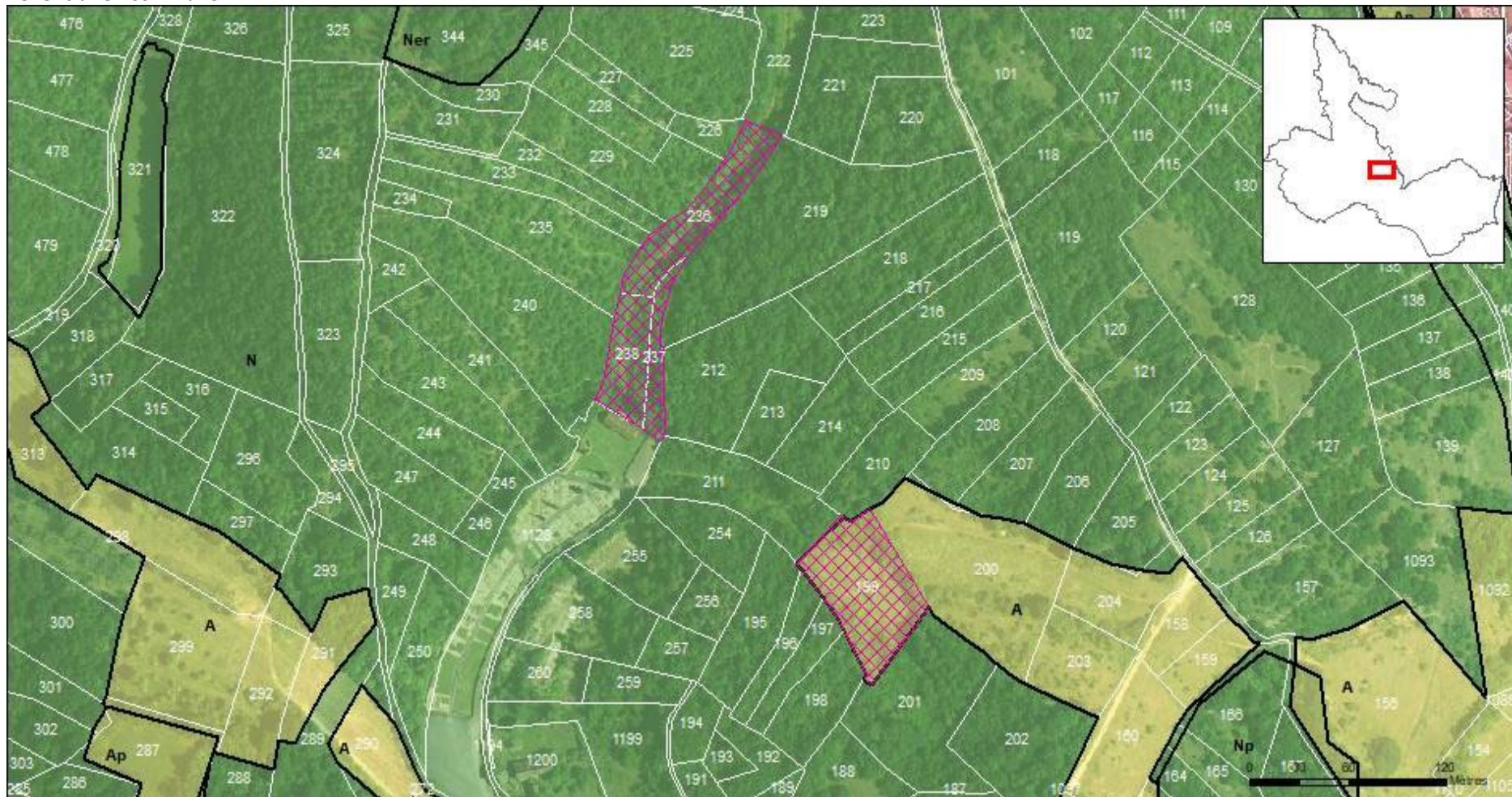
Bénéficiaire : Commune



Identifiant : SOU_007 (9698 m²)

Objet : Création d'un cimetière

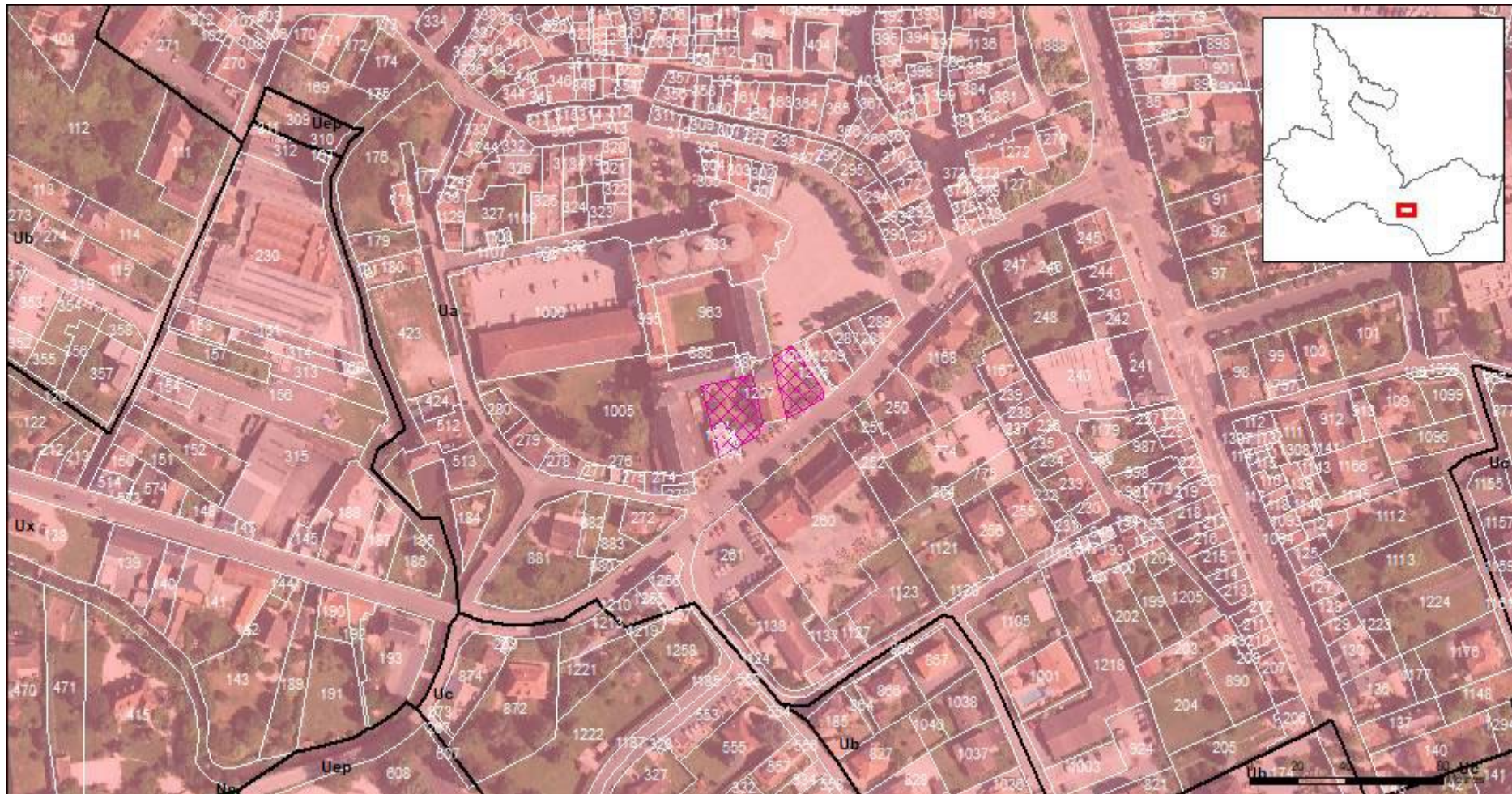
Bénéficiaire : Commune



Identifiant : SOU_008 (909 m²)

Objet : Emplacement réservé pour espaces publics (jardin presbytère côté avenue de Sarlat et cours d'accès presbytère côté place P.Betz)

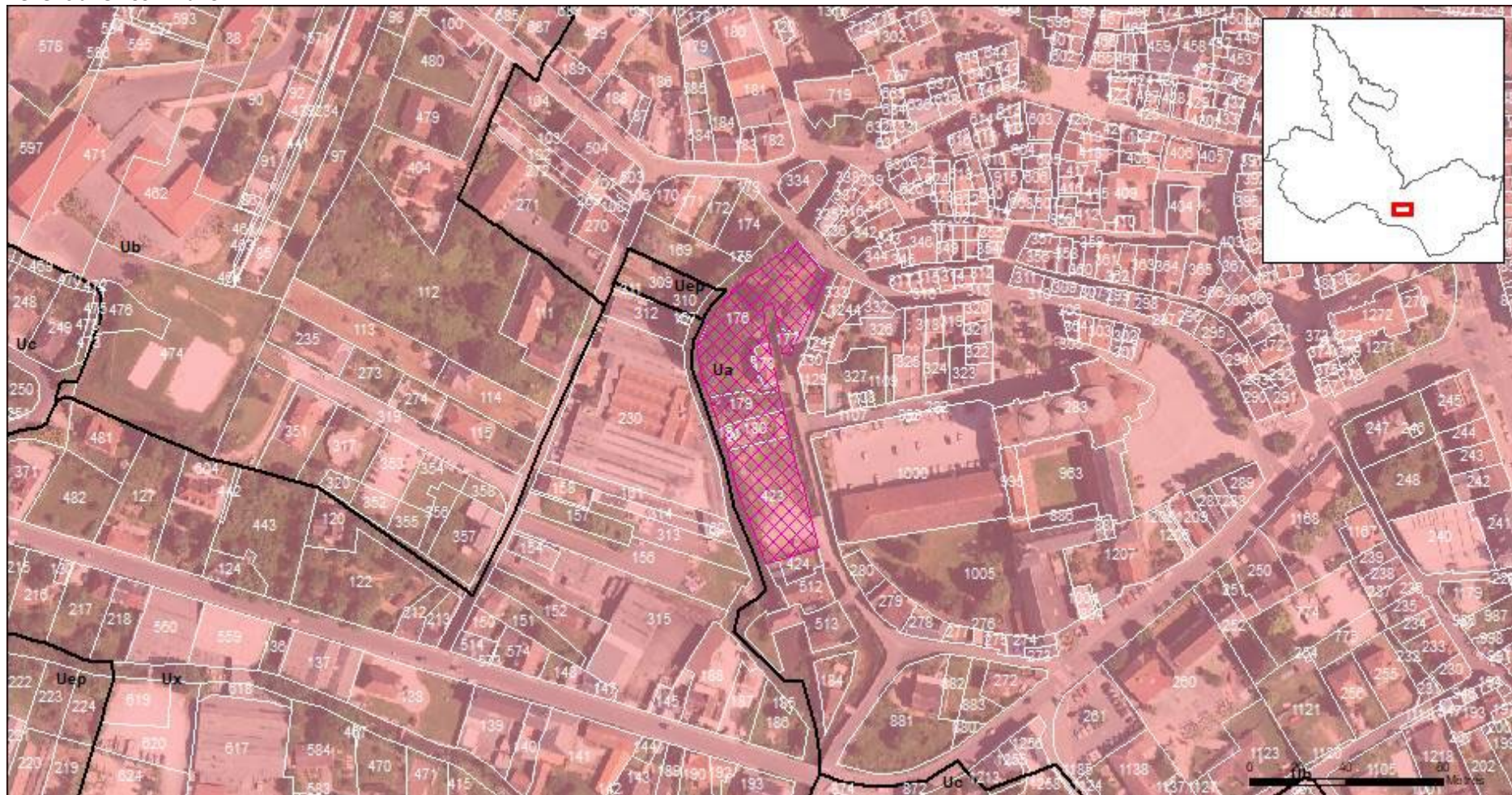
Bénéficiaire : Commune



Identifiant : SOU_009 (3605 m²)

Objet : Création d'un parking et d'une voie douce le long du canal de la borrière à proximité de l'abbatiale Sainte-Marie

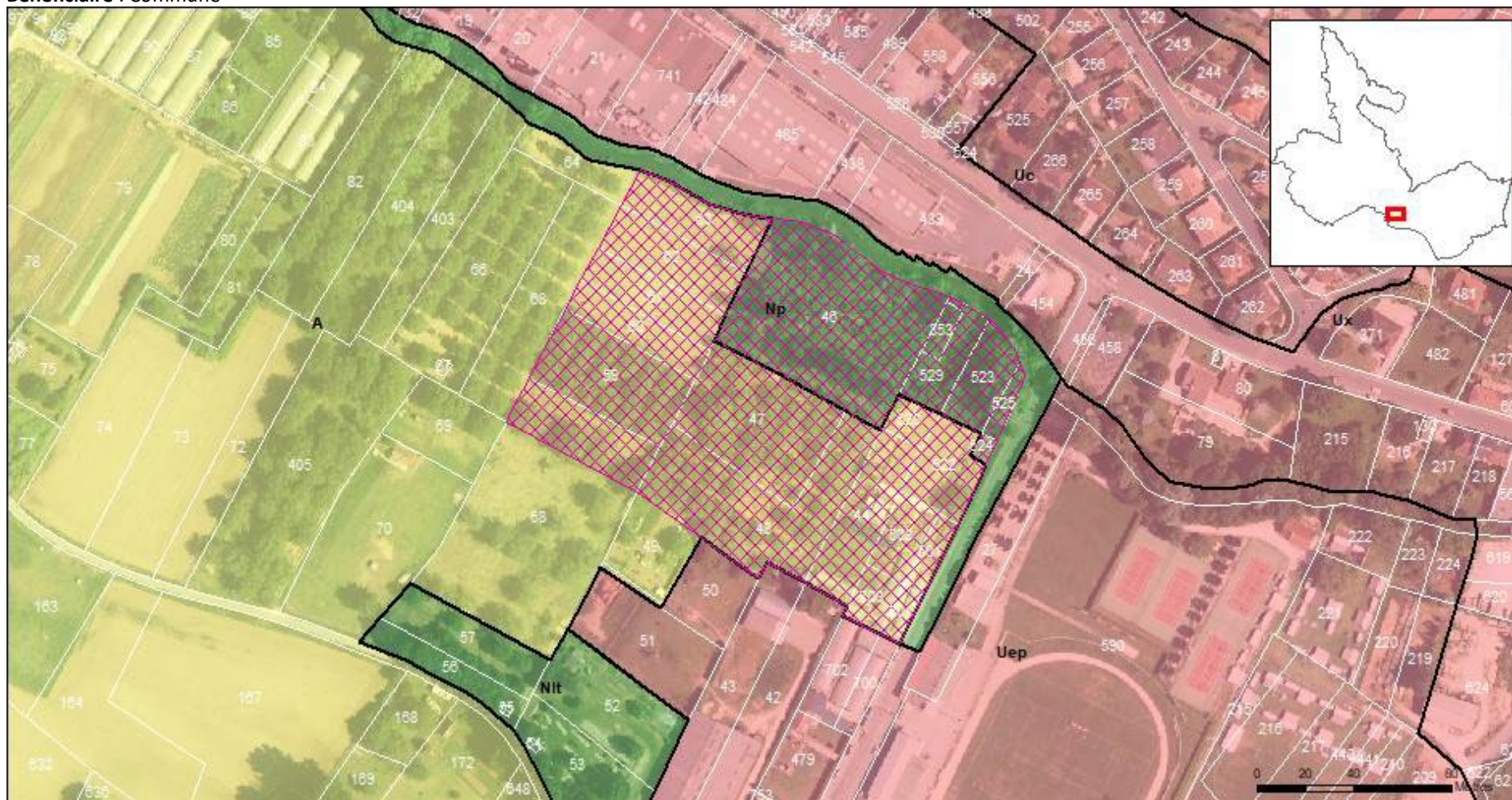
Bénéficiaire : Commune



Identifiant : SOU_010 (23240 m²)

Objet : Création d'un parking pour la plaine des sports

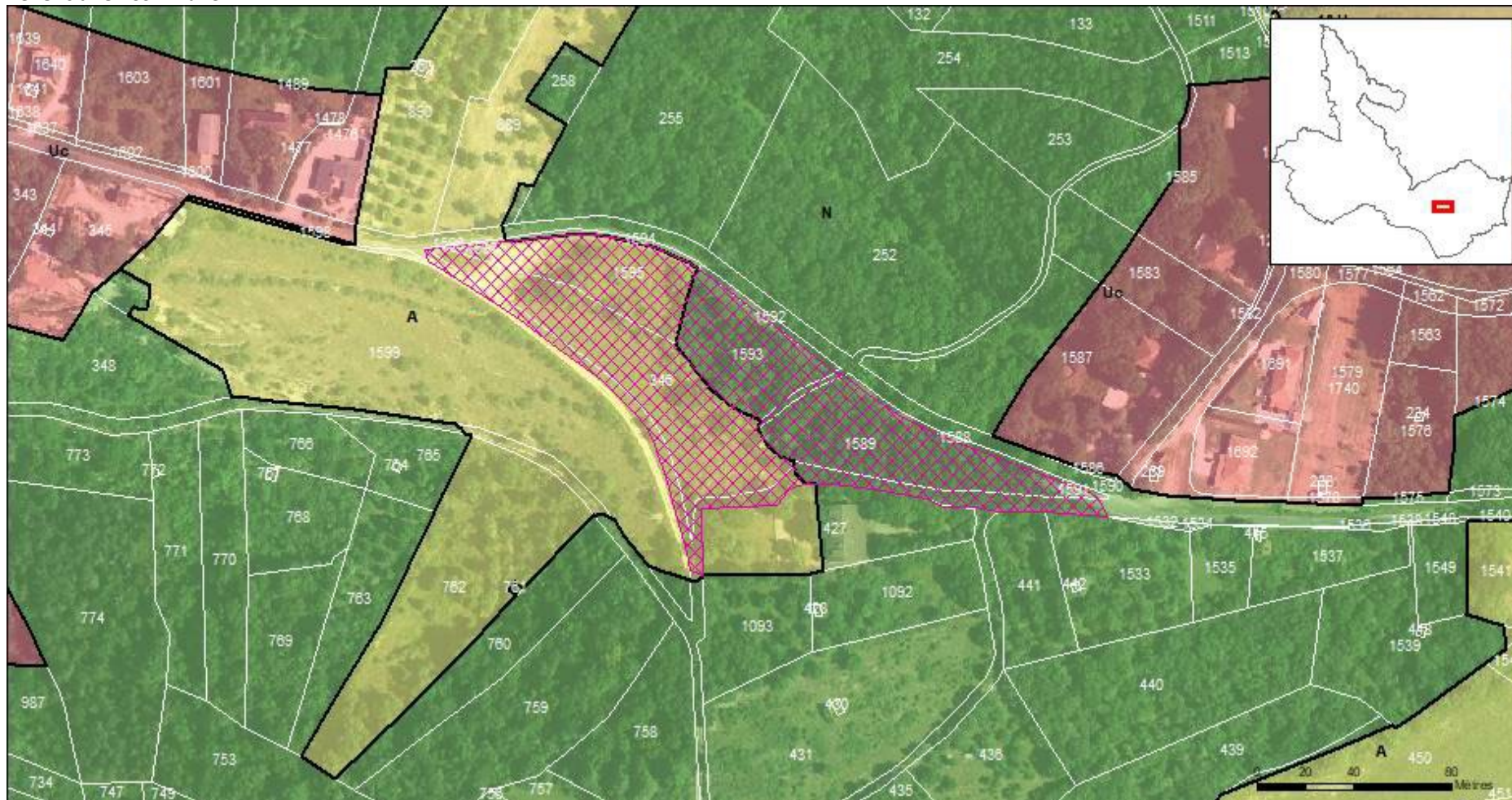
Bénéficiaire : Commune



Identifiant : SOU_011 (12518 m²)

Objet : Aménagement d'un espace public pour point de vue sur la ville

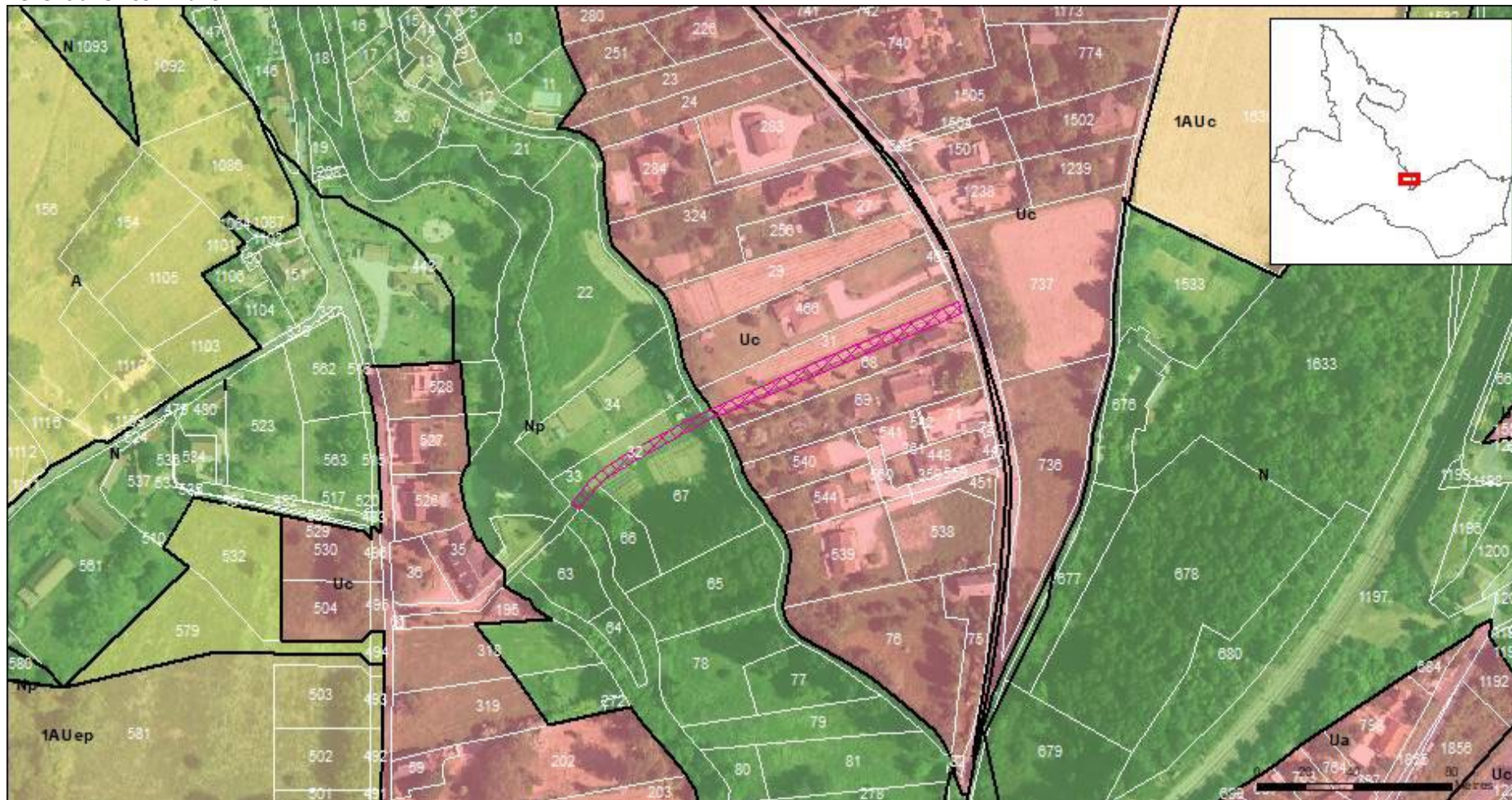
Bénéficiaire : Commune



Identifiant : SOU_012 (773 m²)

Objet : Voie de liaison de RD 15 au canal de la Borrèze pour passage de la voie verte

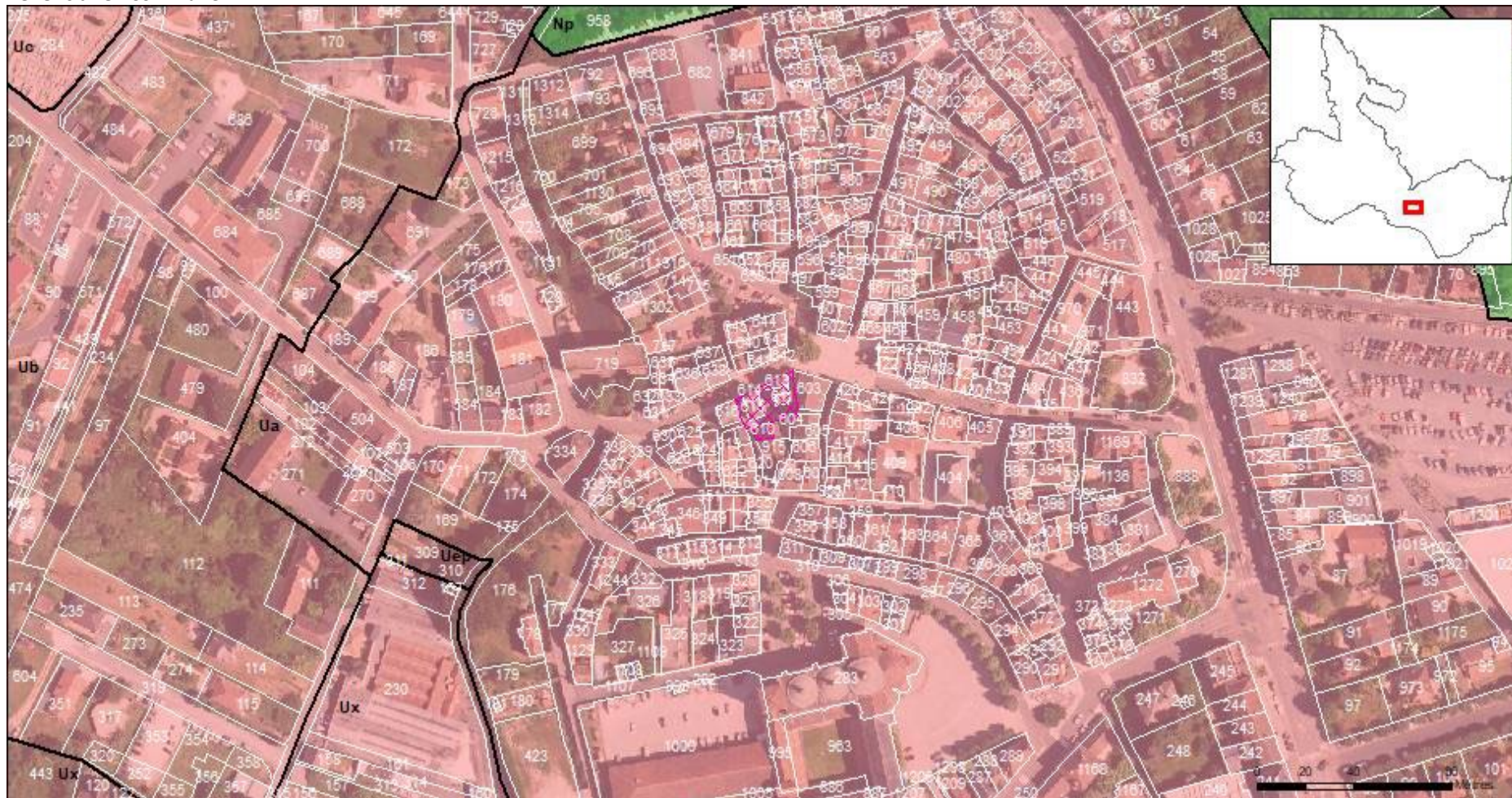
Bénéficiaire : Commune



Identifiant : SOU_013 (423 m²)

Objet : Aménagement d'espace public îlot Cessac dans le cadre du programme "Petites Villse de Demain"

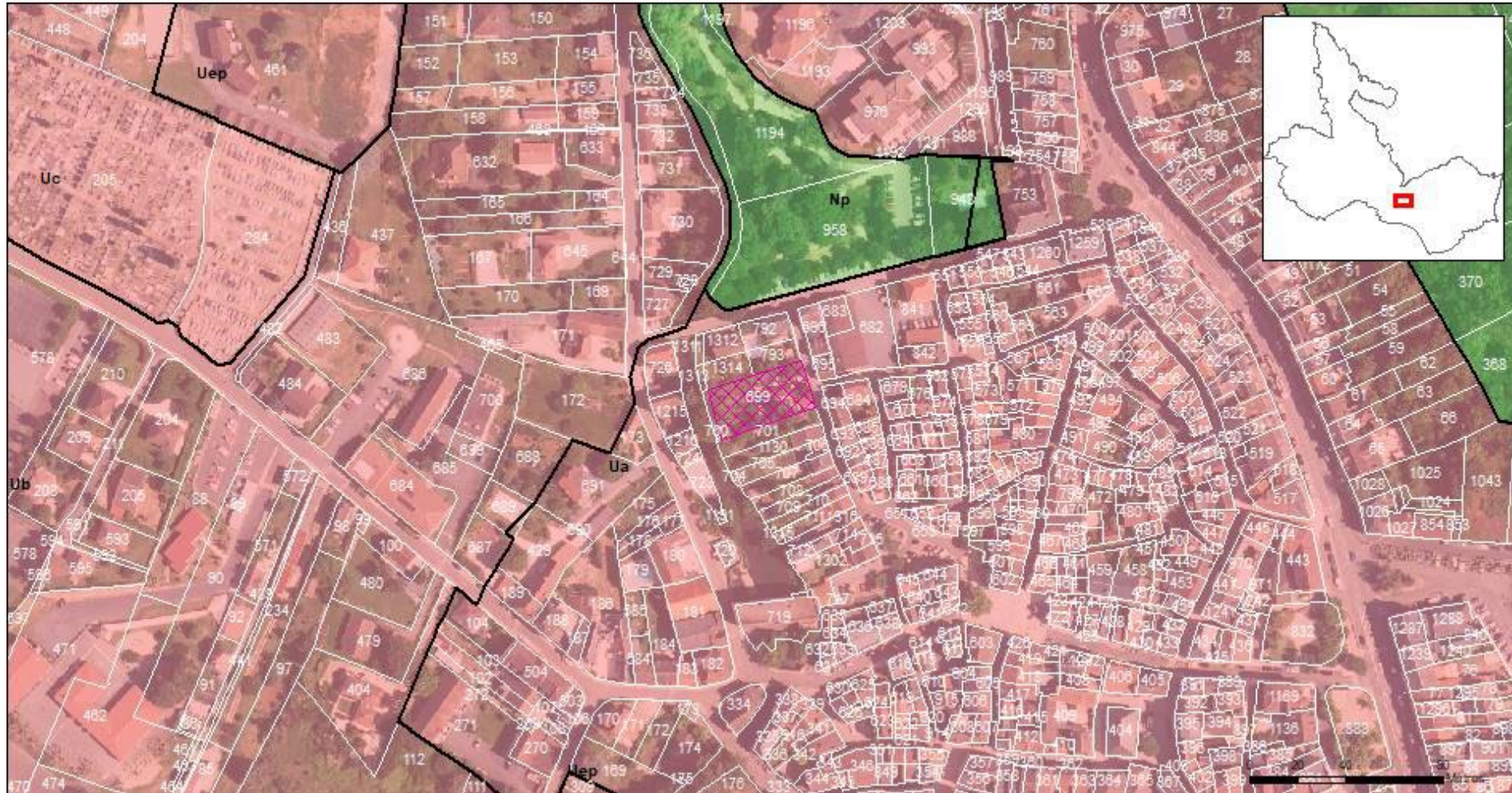
Bénéficiaire : Commune



Identifiant : SOU_014 (859 m²)

Objet : Aménagement espace public et naturel - accès à la voie douce ER21 PLU 2007

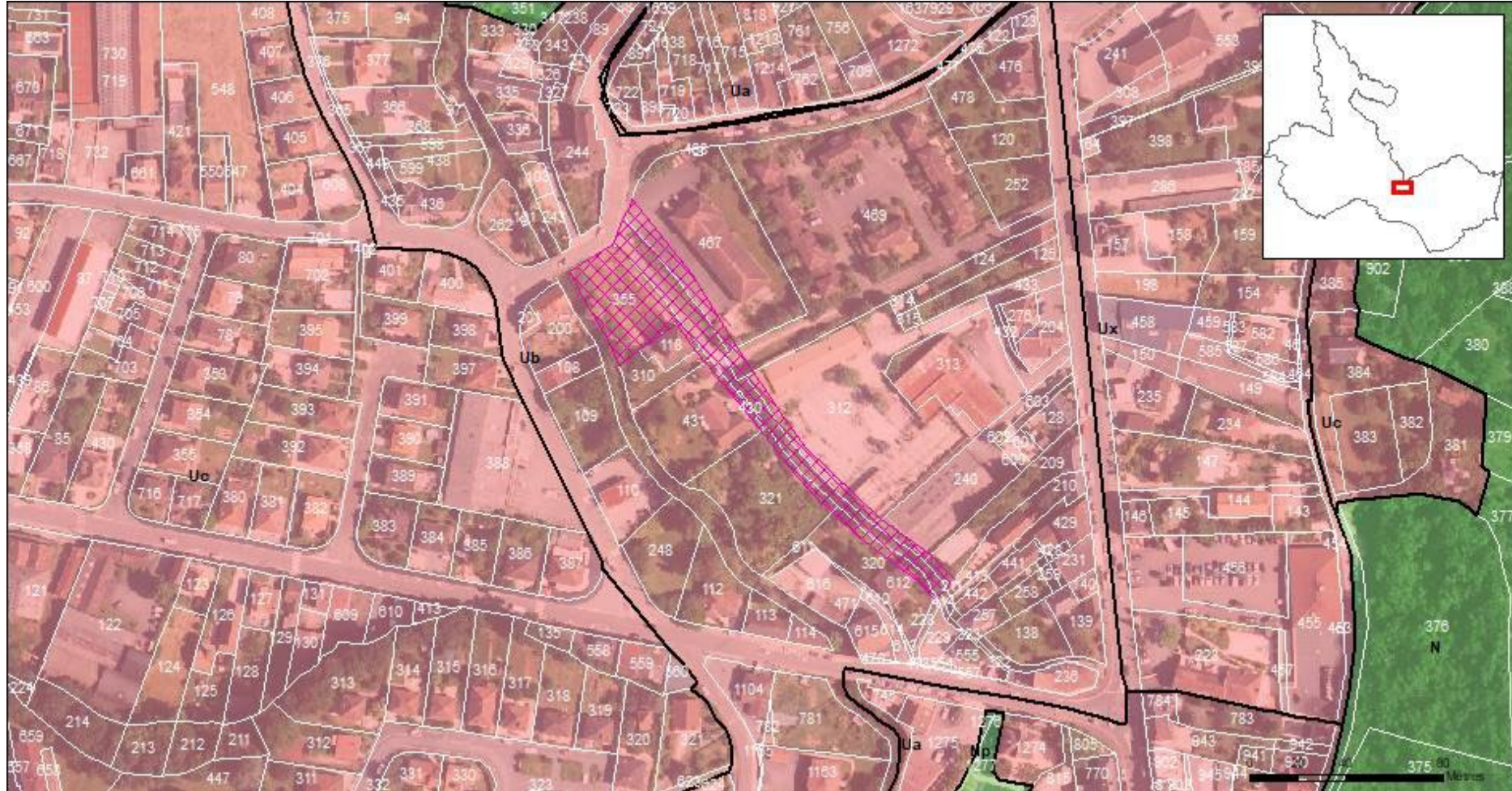
Bénéficiaire : Commune



Identifiant : SOU_015 (3760 m²)

Objet : Aménagement d'un cheminement doux de long du canal de la Borrèze (élargissement de la rue du Canal et création d'un parking en face du centre de secours)

Bénéficiaire : Commune



Identifiant : SOU_016 (837 m²)

Objet : Aménagement d'un cheminement le long de la Dordogne - passage de la voie verte

Bénéficiaire : Commune

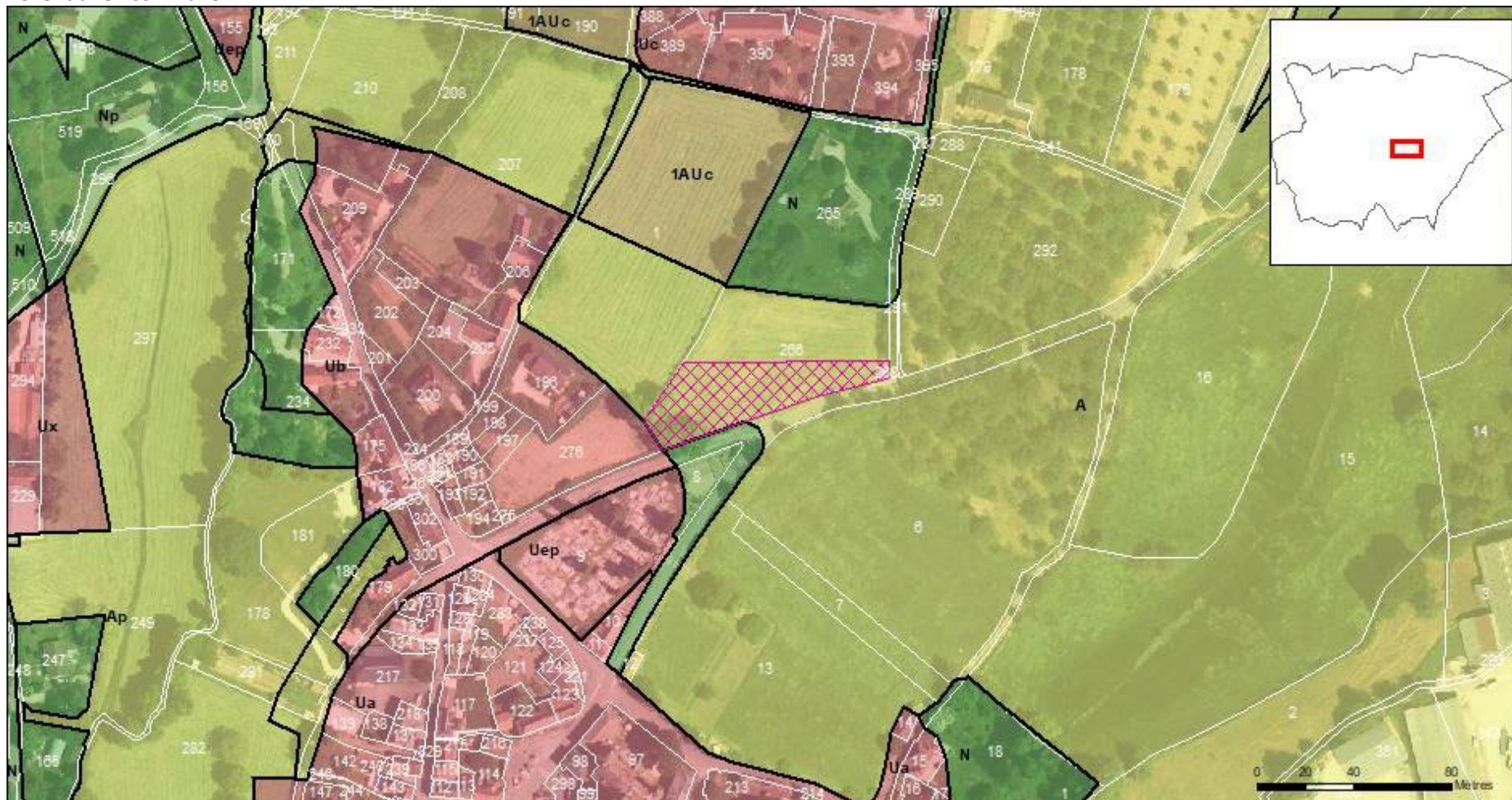


55 | THEGRA

Identifiant : THE_001 (1971 m²)

Objet : Aménagement d'un parking public

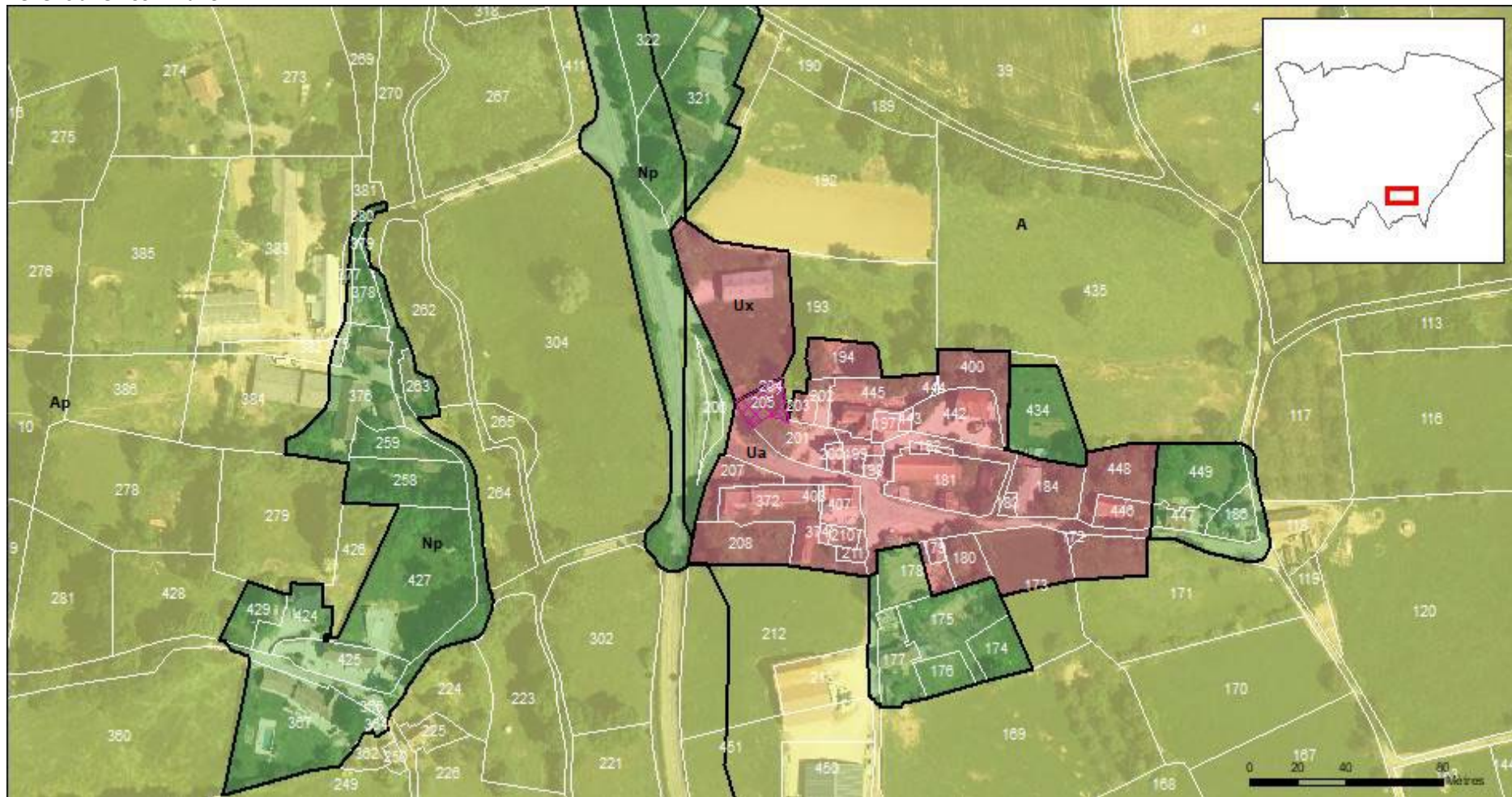
Bénéficiaire : Commune



Identifiant : THE_004 (260 m²)

Objet : Défense incendie

Bénéficiaire : Commune



Identifiant : THE_005 (784 m²)

Objet : Aménagement d'un espace commun et d'une citerne défense incendie

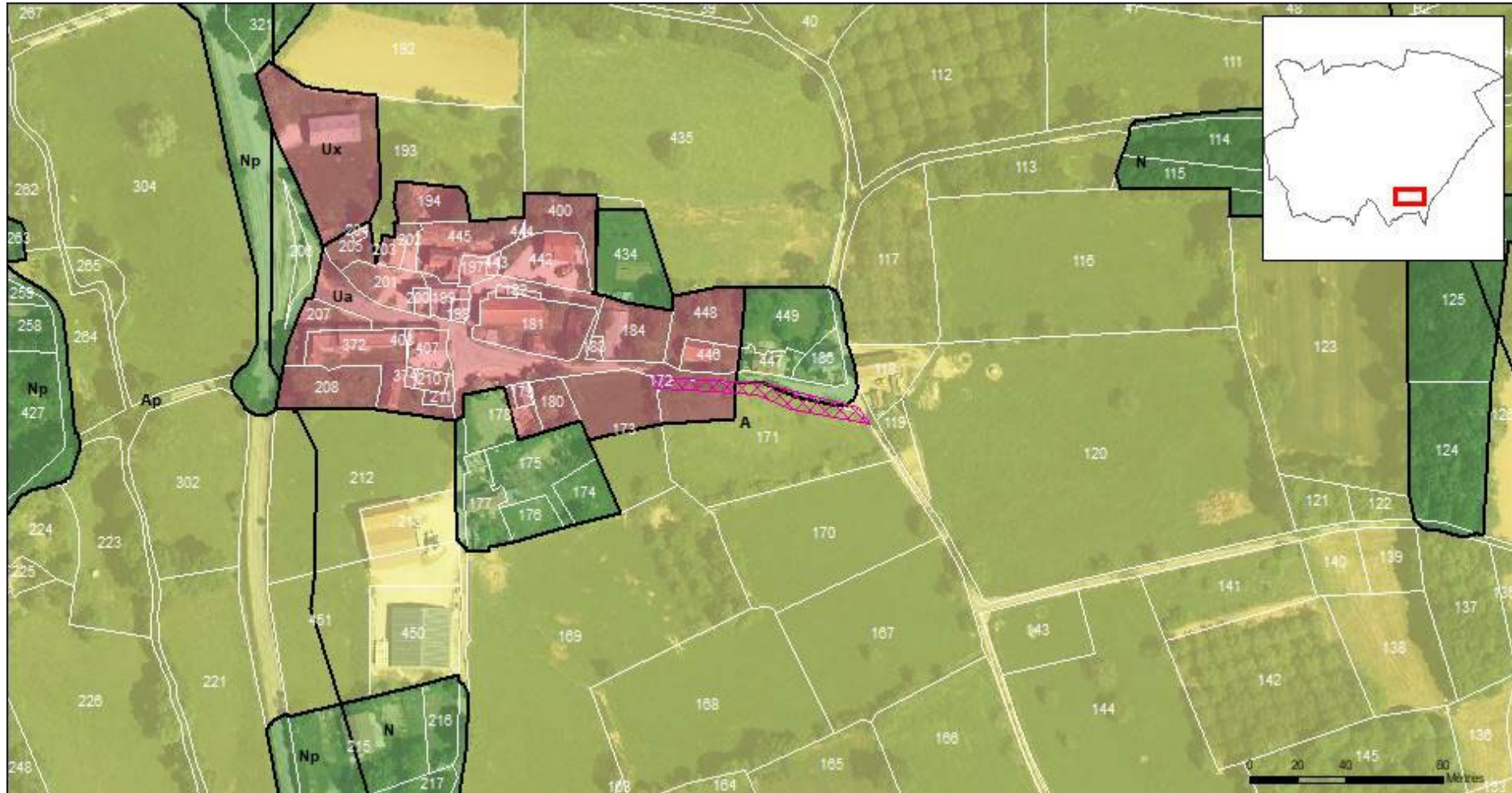
Bénéficiaire : Commune



Identifiant : THE_006 (494 m²)

Objet : Elargissement de la voirie

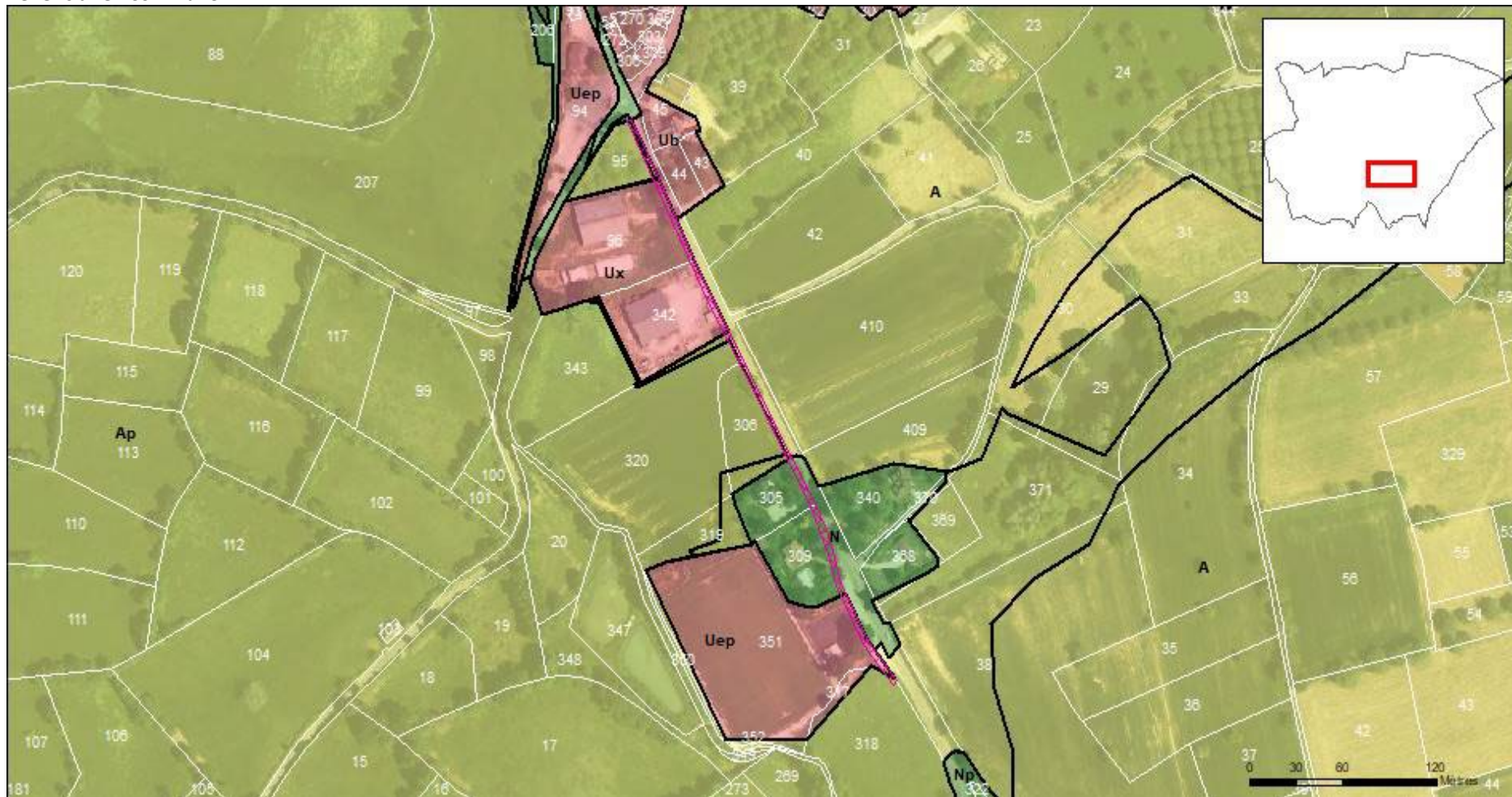
Bénéficiaire : Commune



Identifiant : THE_007 (1269 m²)

Objet : Aménagement d'un cheminement piéton

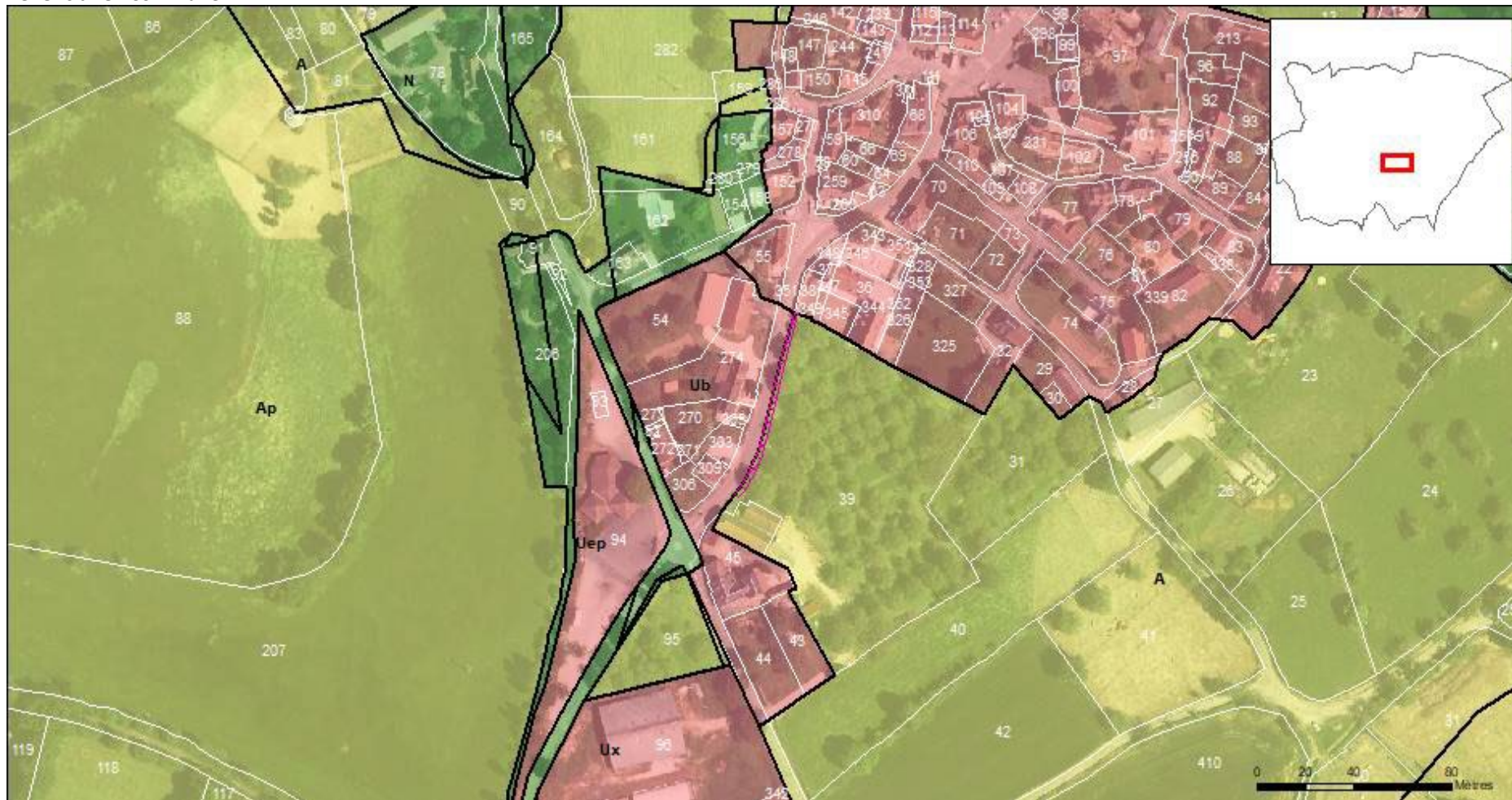
Bénéficiaire : Commune



Identifiant : THE_009 (154 m²)

Objet : Aménagement cheminement piéton

Bénéficiaire : Commune

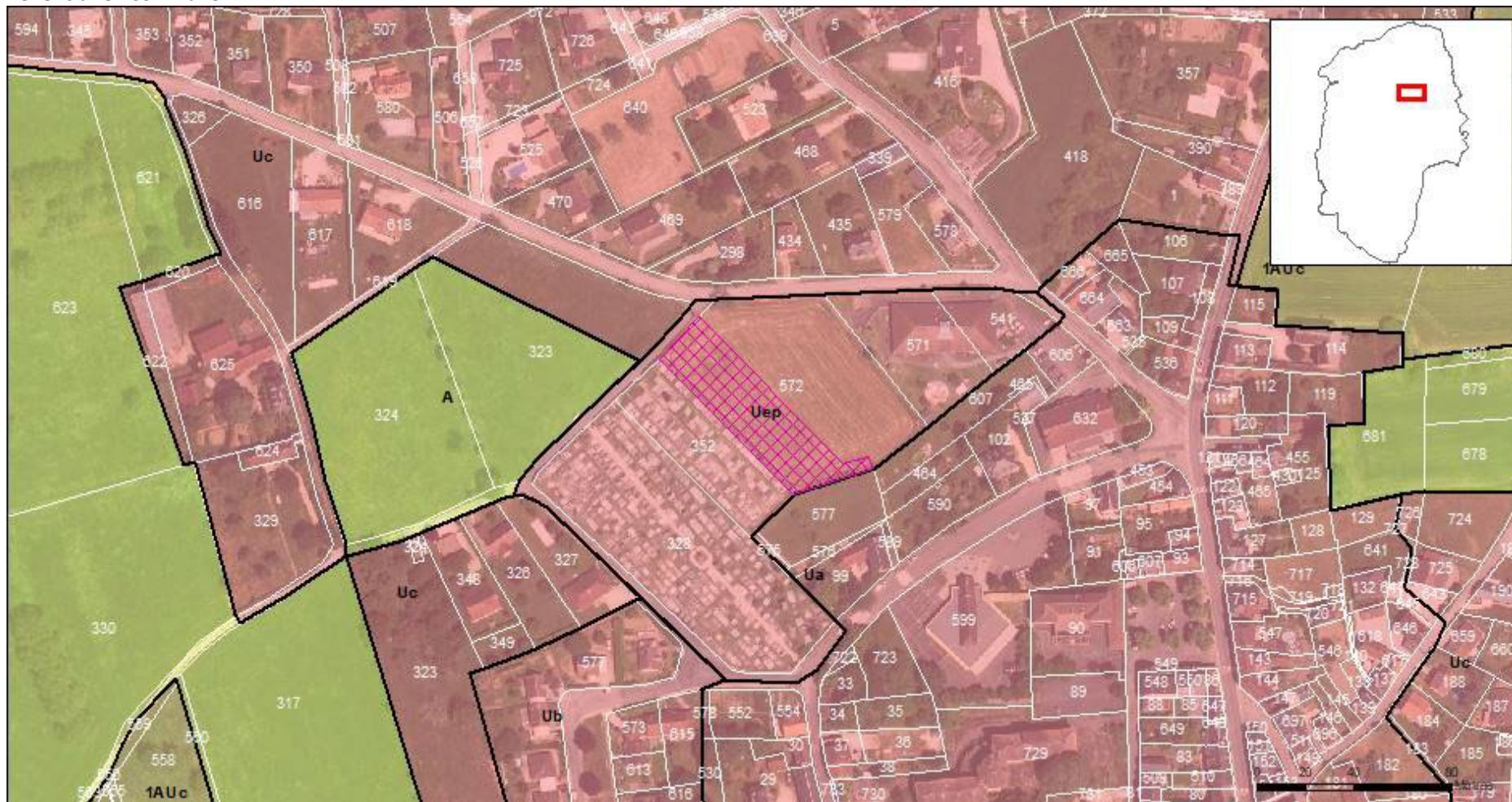


56 | VAYRAC

Identifiant : VAY_001 (2048 m²)

Objet : Extension du cimetière et aménagement d'un accès

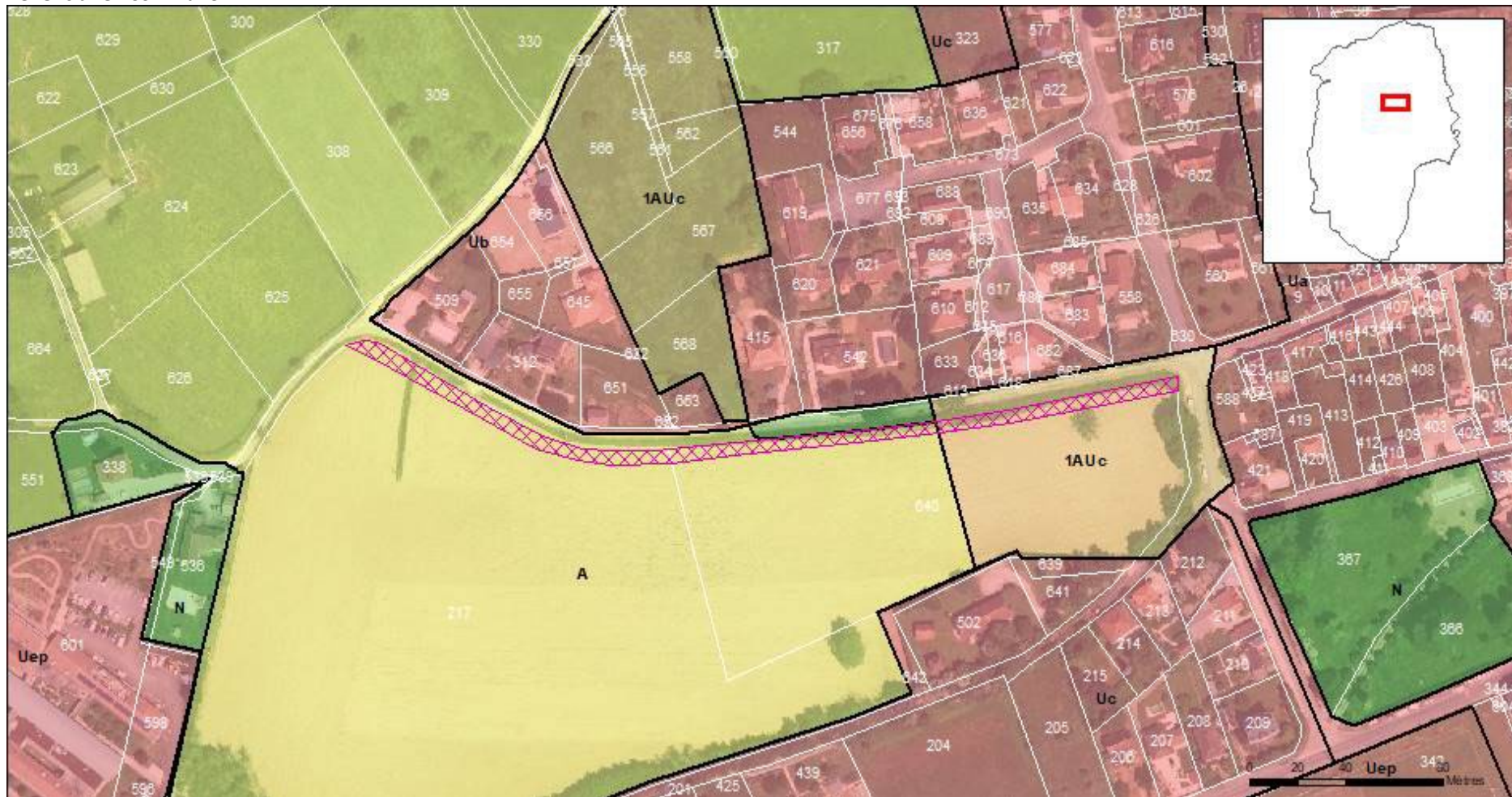
Bénéficiaire : Commune



Identifiant : VAY_002 (1927 m²)

Objet : Aménagement de la voie

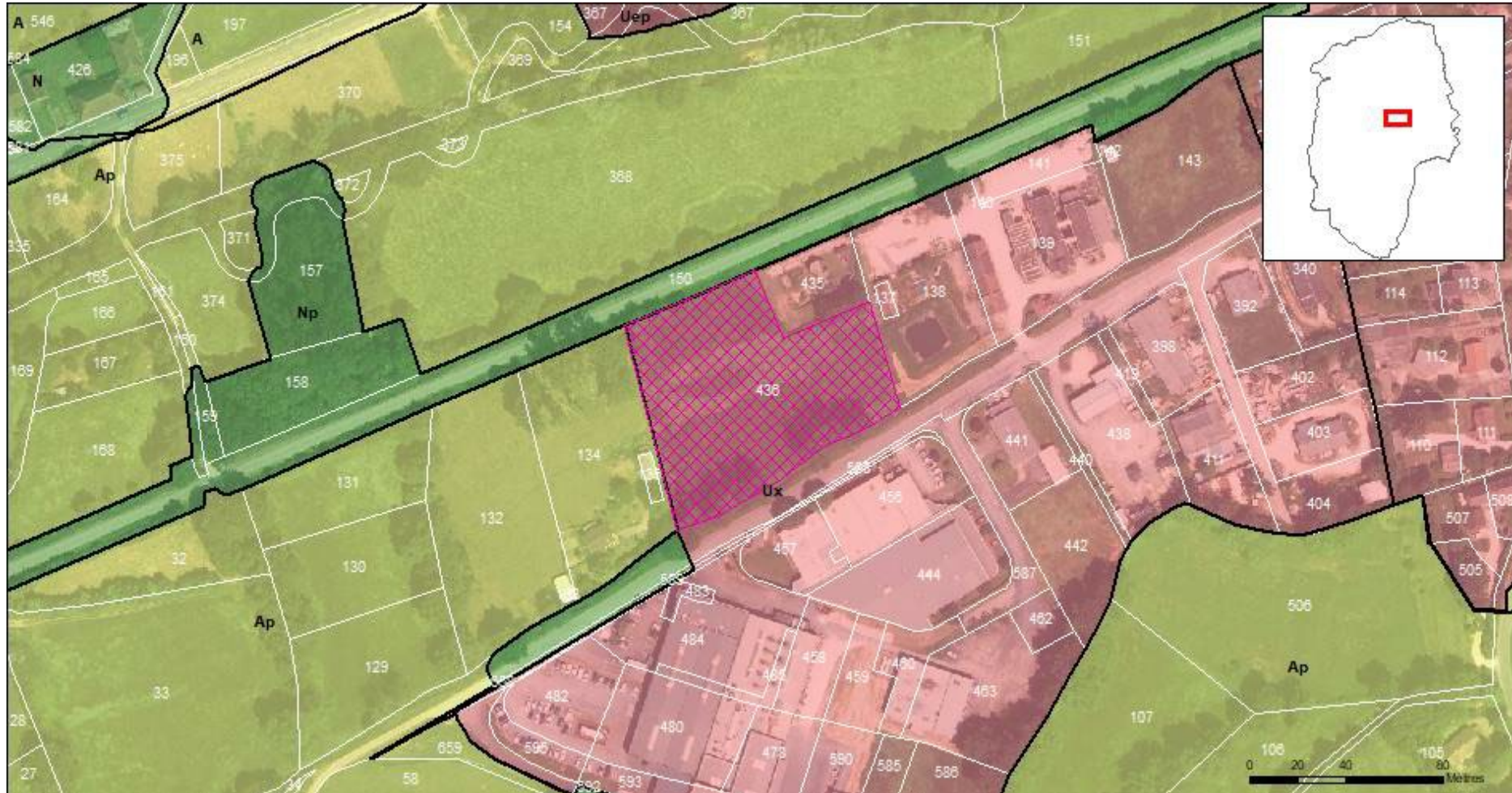
Bénéficiaire : Commune



Identifiant : VAY_003 (7091 m²)

Objet : Extension de la station d'épuration et aménagement des abords

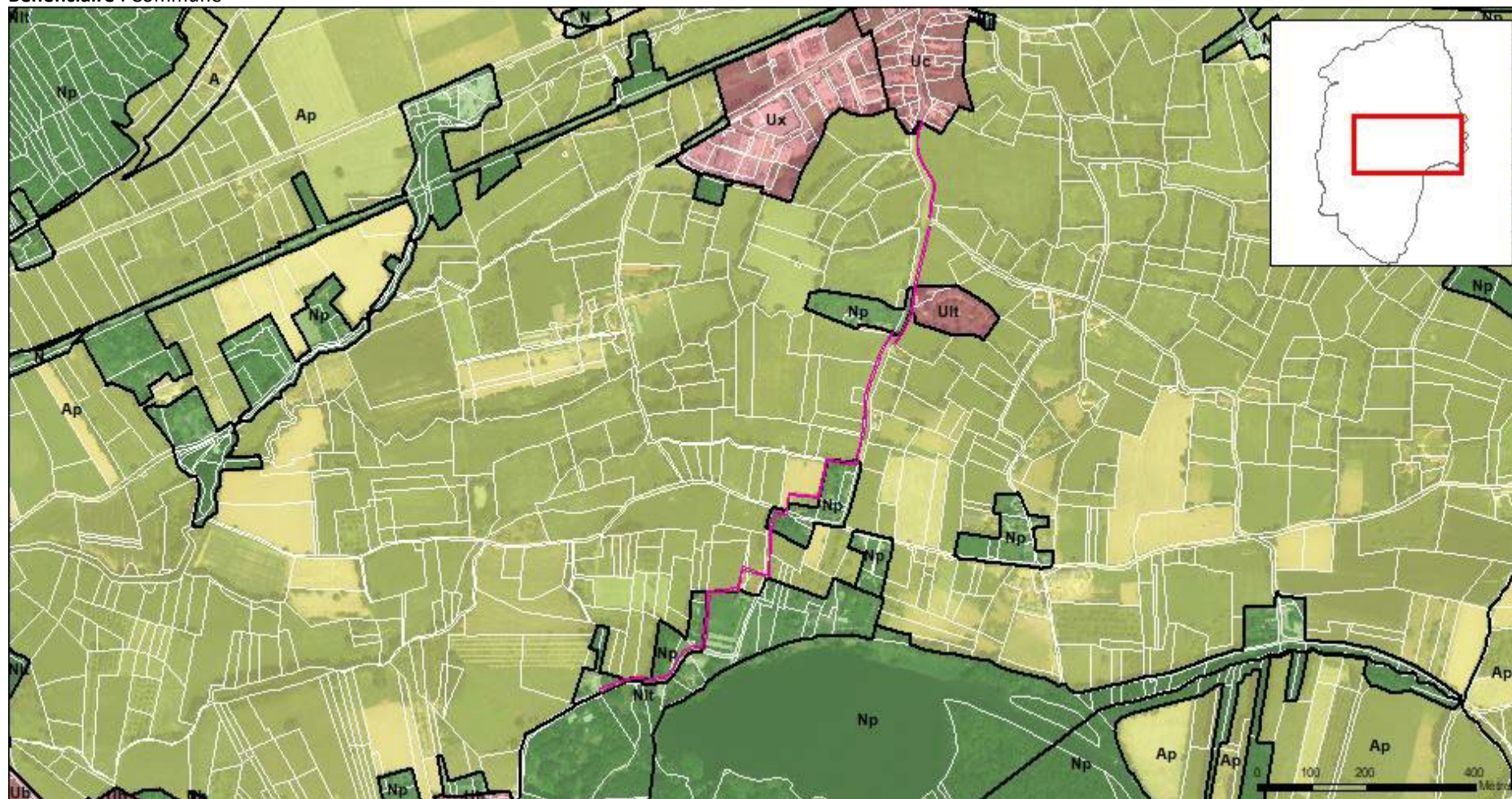
Bénéficiaire : Commune



Identifiant : VAY_004 (4966 m²)

Objet : Création d'un cheminement piétonnier vers la Dordogne

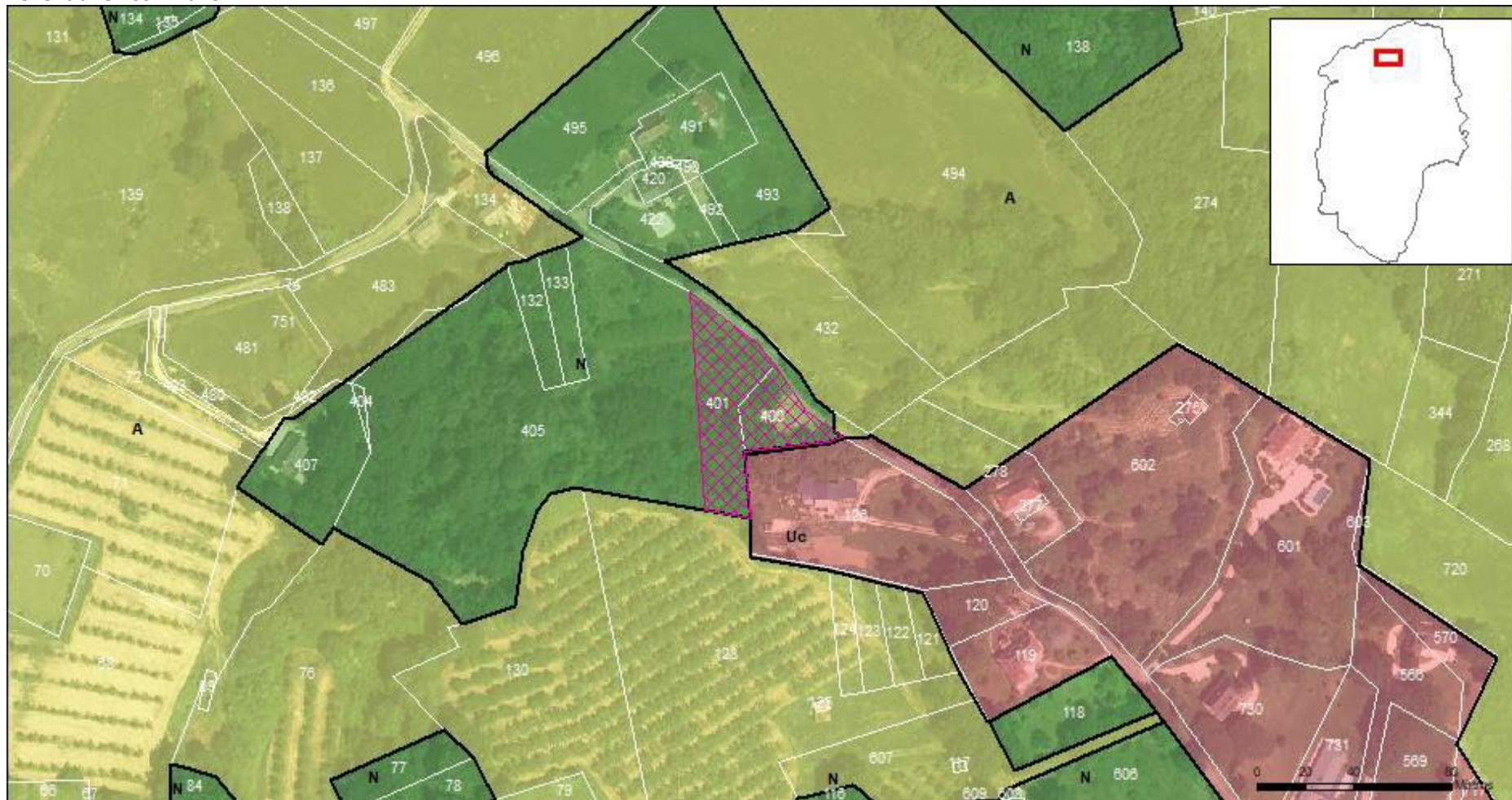
Bénéficiaire : Commune



Identifiant : VAY_007 (2525 m²)

Objet : Agrandissement du château d'eau

Bénéficiaire : Commune



EMPLACEMENTS RESERVES

Identifiant : VAY_008 (195 m²)

Objet : Elargissement du chemin rural

Bénéficiaire : Commune



Identifiant : VAY_009 (672 m²)

Objet : Paserelle piétonne

Bénéficiaire : Commune



Identifiant : VAY_011 (110 m²)

Objet : Création d'un accès

Bénéficiaire : Commune

